ZADARSKA ŽUPANIJA
OPĆINA STANKOVCI

Naziv plana:

IZMJENE I DOPUNE PROSTORNOG PLANA UREĐENJA OPĆINE STANKOVCI

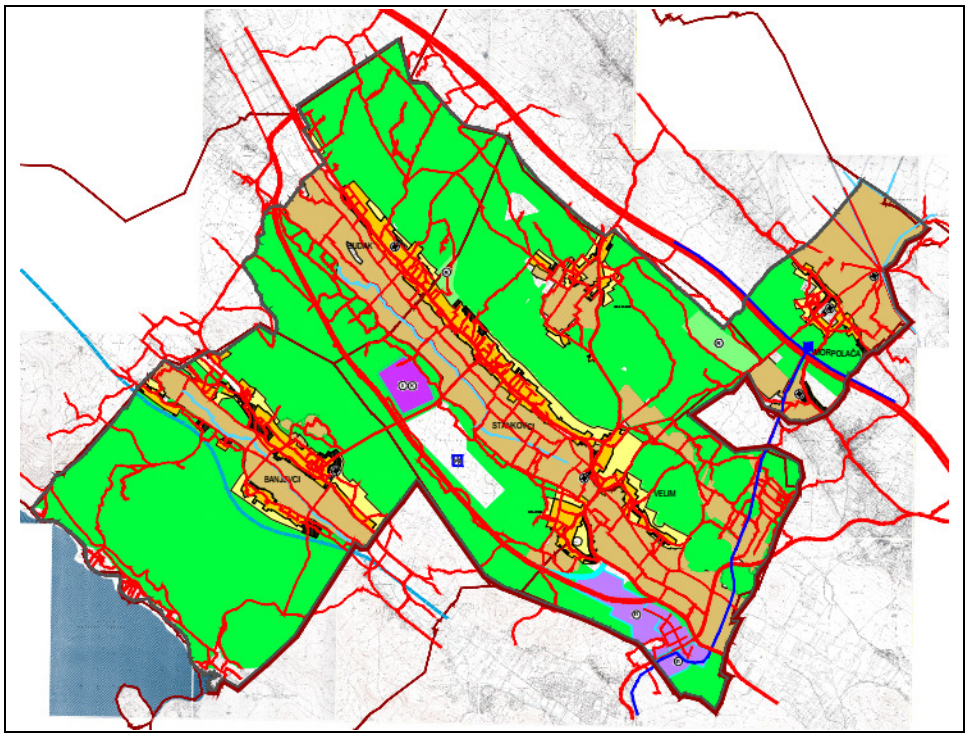

Naručitelj: **OPĆINA STANKOVCI**
Izrađivač: **ARCHING STUDIO d.o.o. Split**
Direktor: **Srđan Šegvić, dipl.inž.arh.**

Split, prosinac 2025. godine

NAZIV PLANA: **IZMJENE I DOPUNE PROSTORNOG PLANA UREĐENJA OPĆINE STANKOVCI**

NARUČITELJ: **OPĆINA STANKOVCI**

IZRAĐIVAČ: **ARCHING STUDIO d.o.o. – SPLIT**
Držićeva 25
21000 Split

DIREKTOR: Srđan Šegvić, dia

RADNI TIM:

ODGOVORNI VODITELJ: SRĐAN ŠEGVIĆ dipl.ing.arh.

SURADNICI: GORAN MILUN, ing.arh.

BRUNO ŠEGVIĆ mag.ing.arch.

ANA ŠEGVIĆ dipl.oec.

SPLIT, prosinac 2025. godine

SADRŽAJ PLANA:

OPĆI DIO

1. Izvadak iz sudskog registra
2. Suglasnost MZOPUG-a o obavljanju stručnih poslova prostornog uređenja
3. Rješenje o upisu u Imenik ovlaštenih arhitekata urbanista za odgovornu osobu u pravnoj osobi (Srđan Šegvić, dipl.ing.arh.)
4. Rješenje o imenovanju odgovrnog voditelja izrade Izmjena i dopuna Prostornog plana uređenja Općine Stankovci

ODLUKA O DONOŠENJU IZMJENA I DOPUNA PROSTORNOG PLANA UREĐENJA OPĆINE STANKOVCI

„Službeni glasnik Općine Stankovci" br. 20/25

1. TEKSTUALNI DIO PLANA

I. Obrazloženje

UVOD
1. POLAZIŠTA
   1.1. Položaj, načaj i posebnosti područja općine u odnosu na prostor i sustave županije i države
      1.1.1. Osnovni podaci o stanju u prostoru
      1.1.3. Planski pokazatelji i obveze iz dokumenata prostornog uređenja šireg područja i ocjena postojećih prostornih planova
      1.1.4. Ocjena stanja, mogućnosti i ograničenja razvoja u odnosu na demografske i gospodarske podatke te prostorne pokazatelja
2. CILJEVI PROSORNOG RAZVOJA I UREĐENJA
   2.1. Ciljevi prostornog razvoja županijskog značaja
      2.1.1. Razvoj gradova i naselja posebnih funkcija i infrastrukturnih sustava
      2.1.3. Očuvanje ekološke stabilnosti i vrijednih dijelova okoliša
   2.2. Ciljevi prostornog razvoja općinskog značaja
      2.2.1. Demografski razvoj
   2.3. Ciljevi prostornog uređenja naselja na području općine
      2.3.1. Racionalno korištenje i zaštita prostora
   2.4. Ciljevi prostornog uređenja naselja na području Općine
      2.4.2. Utvrđivanje građevinskih područja naselja
3. PLAN PROSTORNOG UREĐENJA
   3.1. Prikaz prostornog razvoja na području općine u odnosu na prostornu i gospodarsku strukturu županije
   3.2. Organizacija prostora i osnovna namjena i korištenje površine
      3.2.1. Iskaz prostornih pokazatelja za namjenu površina
   3.3. Prikaz gospodarskih i društvenih djelatnosti
   3.4. Uvjeti korištenja uređenja i zaštite prostora
   3.5. Razvoj infrastrukturnih sustava
      3.5.1. Prometni infrastrukturni sustavi
      3.5.2. Energetski sustav
      3.5.3. Vodnogospodarski sustav
   3.6. Postupanje s otpadom

II. Odredbe za provođenje

1. Uvjeti za određivanje namjene površina na području Općina
2. Uvjeti za uređenje prostora
   2.1. Građevine od važnosti za državu i županiju
   2.2. Građevinska područja naselja
   2.3. Izgrađene strukture van naselja

2.3.1 Izdvojena građevinska područja GP izvan naselja
2.3.2. Pojedinačne građevine i uređaji na površinama izvan građevinskih područja/šume, polja
3. Uvjeti smještaja gospodarskih djelatnosti
4. Uvjeti smještaja društvenih djelatnosti
5. Uvjeti utvrđivanja koridora ili trasa i površina prometnih i drugih infrastrukturnih sustava
6. Mjere zaštite krajobraznih i prirodnih vrijednosti i kulturno- povijesnih cjelina
7. Postupanje s otpadom
8. Mjere spriječavanja nepovoljna utjecaja na okoliš
8.1. Zaštita tla
8.2. Zaštita zraka
8.3. Zaštita voda
8.4. Zaštita od buke
8.5. Zaštita od požara
8.6. Mjere zaštite od elementarnih nepogoda i ratnih opasnosti
9. Mjere provedbe plana
9.1. Obveza izrade prostornih planova
9.2. Primjene posebnih razvojnih i drugih mjera
9.3. Rekonstrukcija građevina čija je namjena protivna planiranoj namjeni

2. GRAFIČKI DIO

1. Korištenje i namjena površina mj. 1:25000
2. Infrastrukturni sustavi mj. 1.25000
2.1. Promet
2.2. Pošta i telekomunikacije
2.3. Energetski sustav
2.4. Vodnogospodarski sustav
3. Uvjeti za korištenje, uređenje i zaštitu prostora mj. 1:25000
3.1. Područja posebnih uvjeta korištenja;
Područja posebnih ograničenja u korištenju
3.2. Područja primjene posebnih mjera uređenja i zaštite;
Područja i dijelovi primjene planskih mjera zaštite
4A. - 4C. Građevinska područja naselja mj. 1:5000

3. OBAVEZNI PRILOZI

A. IZVOD IZ DOKUMENTA ŠIREG PODRUČJA
B. STRATEŠKA STUDIJA UTJECAJA NA OKOLIŠ, KADA JE TO PROPISANO POSEBNIM PROPISIMA
C. POPIS SEKTORSKIH DOKUMENATA I PROPISA KOJE JE BILO POTREBNO POŠTIVATI U NJEGOVOJ IZRADI, TE SAŽETAK DIJELOVA TIH DOKUMENATA KOJI SE ODNOSE NA SADRŽAJ PROSTORNOG PLANA
D. ZAHTJEVI I SMJERNICE
E. IZVJEŠĆE O JAVNIM RASPRAVAMA
F. EVIDENCIJA POSTUPKA IZRADE I DONOŠENJA PROSTORNOG PLANA
G. SAŽETAK ZA JAVNOST
H. PROVJERA POVRŠINA GRAĐEVINSKIH PODRUČJA (GP) NASELJA I IZDVOJENIH ZONA IZVAN NASELJA OPĆINE STANKOVCI

OPĆI DIO

REPUBLIKA HRVATSKA
TRGOVAČKI SUD U SPLITU

Elektronički zapis
Datum: 22.11.2023

IZVADAK IZ SUDSKOG REGISTRA

SUBJEKT UPISA

MBS:
060246309

OIB:
63051518045

EUID:
HRSR.060246309

TVRTKA:
3 ARCHING-STUDIO d.o.o. za projektiranje i građenje

3 ARCHING-STUDIO d.o.o.

SJEDIŠTE/ADRESA:
12 Split (Grad Split)
Držićeva 25

ADRESA ELEKTRONIČKE POŠTE:
11 uprava@archingstudio.hr

PRAVNI OBLIK:
1 društvo s ograničenom odgovornošću

PREDMET POSLOVANJA:
1 * - Građenje
1 * - Poslovi projektiranja
1 * - Stručni nadzor gradnje
1 * - Izrada projekata za kondicioniranje zraka, hlađenje, projekata sanitarne kontrole i kontrole zagađivanja i projekata akustičnosti
1 * - Kupnja i prodaja robe
1 * - Trgovačko posredovanje na domaćem i inozemnom tržištu
1 * - Zastupanje stranih tvrtki
1 * - Prijevoz robe i putnika u unutarnjem i međunarodnom cestovnom prometu
1 * - Prijevoz putnika i tereta brodom/brodicom
1 * - Promidžba (reklama i propaganda)
1 * - Stručni poslovi prostornog uređenja u svezi s izradom dokumenata prostornog uređenja i stručnih podloga za izdavanje lokacijskih dozvola za građenje visokogradnje
2 * - prijevoz putnika i stvari unutarnjim vodnim putovima
2 * - javni prijevoz u linijskom obalnom pomorskom prometu
2 * - međunarodni linijski pomorski promet
2 * - povremeni prijevoz putnika u obalnom pomorskom prometu
7 * - poslovi upravljanja nekretninom i održavanje nekretnina
7 * - posredovanje u prometu nekretninama

Izrađeno: 2023-11-22 13:54:07 D004
Podaci od: 2023-11-22 Stranica: 1 od 5

REPUBLIKA HRVATSKA
TRGOVAČKI SUD U SPLITU

Elektronički zapis
Datum: 22.11.2023

IZVADAK IZ SUDSKOG REGISTRA

SUBJEKT UPISA

PREDMET POSLOVANJA:

7 * - poslovanje nekretninama
7 * - iznajmljivanje vlastitih nekretnina
7 * - čišćenje svih vrsta objekata
7 * - usluge informacijskog društva
7 * - turističke usluge u nautičkom turizmu
7 * - turističke usluge u zdravstvenom turizmu
7 * - turističke usluge u kongresnom turizmu
7 * - turističke usluge aktivnog i pustolovnog turizma
7 * - turističke usluge na poljoprivrednom gospodarstvu, uzgajalištu vodenih organizama, lovištu i u šumi šumoposjednika te ribolovnom turizmu
7 * - usluge iznajmljivanja vozila (rent-a-car)
7 * - usluge turističkog ronjenja
7 * - usluge iznajmljivanja opreme za šport i rekreaciju turistima i obveze pružatelja usluge
7 * - pripremanje i usluživanje jela, pića i napitaka i pružanje usluge smještaja
7 * - pripremanje jela, pića i napitaka za potrošnju na drugom mjestu sa ili bez usluživanja (u prijevoznom sredstvu, na priredbama i slično) i opskrba tim jelima, pićima i napitcima (catering)
7 * - organiziranje zabavnih igara, sajmova, kongresa, koncerata, promocija, izložaba, seminara

OSNIVAČI/ČLANOVI DRUŠTVA:

5 SRĐAN ŠEGVIĆ, OIB: 60013678651
Split, BANA BERISLAVIĆA 12
5 - član društva

OSOBE OVLAŠTENE ZA ZASTUPANJE:

5 SRĐAN ŠEGVIĆ, OIB: 60013678651
Split, BANA BERISLAVIĆA 12
5 - član uprave
5 - zastupa Društvo samostalno i pojedinačno od 18.prosinca 2015.godine

5 Ondina Šegvić, OIB: 42203299568
Split, Bana Berislavića 12
5 - prokurist
5 - od 18.prosinca 2015.godine

9 BRUNO ŠEGVIĆ, OIB: 41078452067
Split, MARINA DRŽIĆA 25
6 - član uprave
6 - direktor, zastupa Društvo pojedinačno i samostalno od 29. ožujka 2018. godine

10 ANA ŠEGVIĆ, OIB: 76605011202

Izrađeno: 2023-11-22 13:54:07 D004
Podaci od: 2023-11-22 Stranica: 2 od 5

REPUBLIKA HRVATSKA
TRGOVAČKI SUD U SPLITU

Elektronički zapis
Datum: 22.11.2023

IZVADAK IZ SUDSKOG REGISTRA

SUBJEKT UPISA

OSOBE OVLAŠTENE ZA ZASTUPANJE:
Split, Ban Mladenova 21
7 - član uprave
7 - direktor, zastupa Društvo pojedinačno i samostalno od 7. veljače 2019.

TEMELJNI KAPITAL:
1 20.000,00 kuna / 2.654,46 euro (fiksni tečaj konverzije 7.53450)

Napomena:
Iznos temeljnog kapitala informativno je prikazan u euru i ne utječe na prava i obveze društva niti članova društva.
Društva su u obvezi temeljni kapital uskladiti sukladno Zakonu o izmjenama Zakona o trgovačkim društvima ("Narodne novine" broj 114/22.).

PRAVNI ODNOSI:
Osnivački akt:
1 Društveni ugovor o osnivanju Društva od 10. srpnja 2008. godine.

2 Odlukom člana društva od 10. ožujka 2011. godine, izmijenjen je Društveni ugovor o osnivanju od 10. srpnja 2008. godine, u zaglavlju, u članku 5. odredbe o predmetu poslovanja društva, koje su nadopunjene i u članku 7., odredbe o ulozima.
Priložen je potpuni tekst Društvenog ugovora o osnivanju društva s ograničenom odgovornošću, s potvrdom javnog bilježnika od 10. ožujka 2011. godine.

3 Odlukom članova društva od 29. travnja 2014. godine, izmijenjen je Društveni ugovor od 10. ožujka 2011. godine, poglavito u odredbama koje se odnose na naziv, članove društva, tvrtku, sjedište društva, poslovne udjele i upravu.
5 Odlukom člana Društva od 18.prosinca 2015.godine izmijenjen je Društveni ugovor od 29.travnja 2014.godine, u odredbama o članu društva i poslovnim udjelima.
Društveni ugovor od 18.prosinca 2015.godine, dostavljen je u Zbirku isprava.
7 Odlukom člana Društva od 7. veljače 2019., izmijenjen je Društveni ugovor od 18. prosinca 2015., u odredbi o predmetu poslovanja.
Društveni ugovor od 7. veljače 2019., u potpunom tekstu, dostavljen u Zbirku isprava Suda.

FINANCIJSKA IZVJEŠĆA:

	Predano	God.	Za razdoblje	Vrsta izvještaja
eu	30.06.23	2022	01.01.22 - 31.12.22	GFI-POD izvještaj

Upise u glavnu knjigu proveli su:

Izrađeno: 2023-11-22 13:54:07 D004
Podaci od: 2023-11-22 Stranica: 3 od 5

REPUBLIKA HRVATSKA
TRGOVAČKI SUD U SPLITU

Elektronički zapis
Datum: 22.11.2023

IZVADAK IZ SUDSKOG REGISTRA

SUBJEKT UPISA

Upise u glavnu knjigu proveli su:

RBU	Tt	Datum	Naziv suda
0001	Tt-08/1843-2	28.07.2008	Trgovački sud u Splitu
0002	Tt-11/956-4	13.04.2011	Trgovački sud u Splitu
0003	Tt-14/3071-2	04.07.2014	Trgovački sud u Splitu
0004	Tt-15/7654-1	22.10.2015	Trgovački sud u Splitu
0005	Tt-15/9746-4	05.02.2016	Trgovački sud u Splitu
0006	Tt-18/8239-2	01.10.2018	Trgovački sud u Splitu
0007	Tt-19/1996-2	01.03.2019	Trgovački sud u Splitu
0008	Tt-19/2627-1	19.03.2019	Trgovački sud u Splitu
0009	Tt-19/3696-1	29.04.2019	Trgovački sud u Splitu
0010	Tt-20/8002-1	14.10.2020	Trgovački sud u Splitu
0011	Tt-21/7079-2	07.05.2021	Trgovački sud u Splitu
0012	Tt-23/7858-2	07.11.2023	Trgovački sud u Splitu
eu	/	30.06.2009	elektronički upis
eu	/	31.03.2010	elektronički upis
eu	/	28.06.2011	elektronički upis
eu	/	18.06.2012	elektronički upis
eu	/	28.06.2013	elektronički upis
eu	/	31.03.2014	elektronički upis
eu	/	30.06.2015	elektronički upis
eu	/	28.06.2016	elektronički upis
eu	/	29.06.2017	elektronički upis
eu	/	28.06.2018	elektronički upis
eu	/	26.04.2019	elektronički upis
eu	/	30.06.2020	elektronički upis
eu	/	29.06.2021	elektronički upis
eu	/	30.06.2022	elektronički upis
eu	/	30.06.2023	elektronički upis

Sukladno Uredbi o tarifi sudskih pristojbi (NN br. 37/2023)
Tar. br. 28. ne plaća se pristojba za izdavanje aktivnog i/ili
povijesnog izvatka iz sudskog registra.

Izrađeno: 2023-11-22 13:54:07 D004
Podaci od: 2023-11-22 Stranica: 4 od 5

REPUBLIKA HRVATSKA
TRGOVAČKI SUD U SPLITU

Elektronički zapis
Datum: 22.11.2023

IZVADAK IZ SUDSKOG REGISTRA

SUBJEKT UPISA

Ova isprava je u digitalnom obliku elektronički potpisana certifikatom:
CN=sudreg, L=ZAGREB,
O=MINISTARSTVO PRAVOSUĐA I UPRAVE HR72910430276, C=HR

Broj zapisa: 00Yne-whrD5-LKXZl-GHEgx-YWeMz
Kontrolni broj: DG9x4-g29il-C0GHU-mXMYw

Skeniranjem ovog QR koda možete provjeriti točnost podataka.
Isto možete učiniti i na web stranici
http://sudreg.pravosudje.hr/registar/kontrola_izvornika/ unosom gore navedenog broja zapisa i kontrolnog broja dokumenta.
U oba slučaja sustav će prikazati izvornik ovog dokumenta. Ukoliko je ovaj dokument identičan prikazanom izvorniku u digitalnom obliku, Ministarstvo pravosuđa i uprave potvrđuje točnost isprave i stanje podataka u trenutku izrade izvatka.
Provjera točnosti podataka može se izvršiti u roku tri mjeseca od izdavanja isprave.

Izrađeno: 2023-11-22 13:54:07 D004
Podaci od: 2023-11-22 Stranica: 5 od 5

REPUBLIKA HRVATSKA
MINISTARSTVO GRADITELJSTVA
I PROSTORNOGA UREĐENJA
10000 Zagreb, Ulica Republike Austrije 20
Tel: 01/ 3782 444 Fax: 01/ 3772 822

Uprava za prostorno uređenje,
pravne poslove i
programe Europske unije

Klasa: UP/I-350-02/17-07/64
Urbroj: 531-05-17-5
Zagreb, 07. prosinca 2017.

Ministarstvo graditeljstva i prostornoga uređenja, povodom zahtjeva tvrtke ARCHING STUDIO d.o.o. iz Splita, Šimićeva 56, zastupane po direktoru Srđanu Šegviću, dipl.ing.arh., za izdavanje suglasnosti za obavljanje stručnih poslova prostornog uređenja, na temelju članka 9. Zakona o poslovima i djelatnostima prostornog uređenja i gradnje („Narodne novine", br. 78/15.), donosi

R J E Š E N J E

I. **ARCHING STUDIO d.o.o. iz Splita, Šimićeva 56, daje se suglasnost za obavljanje stručnih poslova izrade nacrta prijedloga svih prostornih planova i nacrta izvješća o stanju u prostoru svih razina** te obavljanje poslova u vezi s pripremom i donošenjem svih prostornih planova i izvješća o stanju u prostoru svih razina iz članka 2. stavka 1. točke 1. Pravilnika o izdavanju suglasnosti za obavljanje stručnih poslova prostornog uređenja („Narodne novine" br. 136/15.).

II. Pravna osoba iz točke I. izreke ovog rješenja dužna je jednom godišnje u mjesecu u kojem je izdana suglasnost dostaviti Ministarstvu dokumentaciju kojom se dokazuje da nisu prestali postojati uvjeti za obavljanje stručnih poslova prostornog uređenja.

III. Suglasnost iz točke I. izreke ovoga rješenja ukinuti će se rješenjem ako pravna osoba prestane ispunjavati uvjete propisane za izdavanje suglasnosti, uvjete koji moraju biti ispunjeni prilikom izrade prostornih planova ili ako stručne poslove prostornog uređenja obavlja protivno Zakonu o poslovima i djelatnostima prostornog uređenja i gradnje, propisima donesenim na temelju tog Zakona ili protivno propisima kojima se uređuje područje prostornog uređenja.

O b r a z l o ž e n j e

ARCHING STUDIO d.o.o. iz Splita, Šimićeva 56, podnio je ovom Ministarstvu zahtjev za izdavanje suglasnosti za obavljanje svih stručnih poslova prostornog uređenja.

Podnositelj zahtjeva je uz zahtjev i tijekom postupka priložio sve dokaze propisane odredbom članka 4. Pravilnika o izdavanju suglasnosti za obavljanje stručnih poslova prostornog uređenja:

1. fotokopiju rješenja o upisu u sudski registar kao dokaz da je ARCHING STUDIO d.o.o. iz Splita, registriran za obavljanje stručnih poslova prostornog uređenja te

2

Klasa: UP/I-350-02/17-07/64

2. dokaze da ima zaposlenog ovlaštenog arhitekta urbanista :

Srđan Šegvić, dipl.ing.arh., ovlašteni arhitekt urbanist, br.ovl. A-U 417

a) rješenje o upisu u Imenik ovlaštenih arhitekata urbanista i

b) izvornik potvrde o podacima evidentiranim u matičnoj evidenciji Hrvatskog zavoda za mirovinsko osiguranje ne starije od 30 dana te

3. dokaze da u izradi nacrta prostornog plana može osigurati sudjelovanje najmanje 3 stručnjaka različitih struka iz članka 15. stavka 1. Zakona o poslovima i djelatnostima prostornog uređenja i gradnje :

- Ivan Makjanić, dipl.ing.građ., ovlašteni inženjer građevinarstva, br.ovl. 977,
- Ana Crljenica, mag.ing.prosp.arch., ovl. krajobrazna arhitektica, br.ovl. A-U 3973 i
- Mirela Buble, dipl.oec.,

i to za svakog stručnjaka :

a) fotokopiju rješenja o upisu u imenik ovlaštenih inženjera određene struke, odnosno fotokopiju diplome za stručnjaka koji se ne upisuje u imenik ovlaštenih inženjera,

b) fotokopiju ugovora o poslovnoj suradnji, odnosno izvornik potvrde o podacima evidentiranim u matičnoj evidenciji Hrvatskog zavoda za mirovinsko osiguranje ne starije od 30 dana za stručnjaka zaposlenog u pravnoj osobi i

c) dokaz o dvije godine radnog iskustva na poslovima prostornog uređenja (fotokopije sastavnica prostornih planova u čijoj je izradi stručnjak sudjelovao).

Uvidom u navedenu dokumentaciju utvrđeno je da podnositelj zahtjeva ispunjava sve uvjete za izdavanje zatražene suglasnosti.

Slijedom izloženog, a sukladno odredbi članka 96. stavak 1. Zakona o općem upravnom postupku („Narodne novine", br. 47/09.), riješeno je kao u točki I. izreke ovog rješenja.

Sukladno odredbi članka 10. stavak 2. Zakona o poslovima i djelatnostima prostornog uređenja i gradnje, riješeno je kao u točki II. izreke ovoga rješenja.

Sukladno odredbi članka 10. stavak 1. istog Zakona, riješeno je kao u točki III. izreke ovog rješenja.

Upravna pristojba u iznosu od 35,00 kn po Tar.br. 1. i 2. Tarife upravnih pristojbi Uredbe o tarifi upravnih pristojbi („Narodne novine", broj 8/17) uplaćena je na račun državnog proračuna.

UPUTA O PRAVNOM LIJEKU:

Ovo je rješenje izvršno u upravnom postupku i protiv njega se ne može izjaviti žalba, ali se može pokrenuti upravni spor pred Upravnim sudom u Splitu. Upravni spor pokreće se tužbom koja se podnosi u roku od 30 dana od dana dostave ovog rješenja. Tužba se navedenom Upravnom sudu predaje neposredno u pisanom obliku ili usmeno na zapisnik, ili se šalje poštom, odnosno dostavlja elektronički.

POMOĆNIK MINISTRA
mr.sc. Danijel Žamboki

Dostaviti:

1. ARCHING STUDIO d.o.o., 21 000 Split, Šimićeva 56
   n/p Srđan Šegvić, direktor
2. Evidencija suglasnosti, ovdje
3. Spis, ovdje

REPUBLIKA HRVATSKA
HRVATSKA KOMORA ARHITEKATA

Klasa: UP/I-034-02/16-02/401
Urbroj: 505-04-16-2
Zagreb, 25. travnja 2016.

Hrvatska komora arhitekata odlučujući o zahtjevu SRĐANA ŠEGVIĆA, dipl.ing.arh., OIB: 60013678651, iz SPLITA, BANA BERISLAVIĆA 12 u predmetu upisa u Imenik ovlaštenih arhitekata urbanista na temelju članka 26. Zakona o komori arhitekata i komorama inženjera u graditeljstvu i prostornom uređenju (Narodne novine broj 78/15), i članka 37. Statuta Hrvatske komore arhitekata (Narodne novine broj 140/15), po zahtjevu stranke donosi

RJEŠENJE

1. U **Imenik ovlaštenih arhitekata urbanista** upisuje se **SRĐAN ŠEGVIĆ**, dipl.ing.arh., iz SPLITA, BANA BERISLAVIĆA 12, pod rednim brojem **417**, s danom upisa **25.04.2016.** godine.

2. Upisom u **Imenik ovlaštenih arhitekata urbanista**, **SRĐAN ŠEGVIĆ**, dipl.ing.arh., stječe pravo na uporabu strukovnog naziva **ovlašteni arhitekt urbanist** i pravo na obavljanje stručnih poslova temeljem članka 47. Zakona o poslovima i djelatnostima prostornog uređenja i gradnje i članka 48. Statuta Hrvatske komore arhitekata, te pravo na pečat i iskaznicu ovlaštenog arhitekta urbanista.

3. Upisom u Imenik ovlaštenih arhitekata urbanista, SRĐANU ŠEGVIĆU, dipl.ing.arh., Komora izdaje pečat i iskaznicu ovlaštenog arhitekta urbanista.

4. Upisnina u iznosu od 1.000,00 kn uplaćena je na račun Hrvatske komore arhitekata.

5. Žalba protiv ovog rješenja ne odgađa njegovo izvršenje.

Obrazloženje

SRĐAN ŠEGVIĆ, dipl.ing.arh., iz SPLITA, BANA BERISLAVIĆA 12 podnio je ovom javnopravnom tijelu zahtjev za upis u Imenik ovlaštenih arhitekata urbanista Hrvatske komore arhitekata dana 22.04.2016. godine.

1

Hrvatska komora arhitekata provela je postupak razmatranja dostavljenog potpunog zahtjeva imenovanog sukladno članku 64. st. 2. Zakona o komori arhitekata i komorama inženjera u graditeljstvu i prostornom uređenju i čl. 4. Pravilnika o upisima u imenike, upisnike i evidencije Hrvatske komore arhitekata te je utvrđeno da je SRĐAN ŠEGVIĆ:

- upisan u Imenik ovlaštenih arhitekata – stručni smjer ovlašteni arhitekt temeljem rješenja Klasa: UP/I-350-07/99-01/1387, od 16.11.1999. godine,
- da je položio stručni ispit dana 16.10.1978. godine,
- da je završio odgovarajući studij i stekao akademski naziv diplomirani inženjer arhitekture,
- da je stekao odgovarajuće stručno iskustvo,
- da ima prebivalište na teritoriju Republike Hrvatske,
- da je uplatio upisninu sukladno Odluci o visini upisnine i članarine Hrvatske komore arhitekata.

SRĐAN ŠEGVIĆ, dipl.ing.arh., je prema odredbama Zakona o Hrvatskoj komori arhitekata i inženjera u graditeljstvu bio upisan u Imenik ovlaštenih arhitekata – stručni smjer ovlašteni arhitekt i po toj osnovi obavljao poslove ovlaštenog arhitekta.

Prema odredbi čl. 64. st. 2. Zakona o komori arhitekata i komorama inženjera u graditeljstvu i prostornom uređenju imenovani je temeljem stečenih prava upisan u Imenik ovlaštenih arhitekata urbanista.

Temeljem ovako utvrđenog činjeničnog stanja ispunjeni su uvjeti propisani u čl. 27. Zakona o komori arhitekata i komorama inženjera u graditeljstvu i prostornom uređenju i članku 6. Pravilnika o upisima u imenike, upisnike i evidencije Hrvatske komore arhitekata.

SRĐAN ŠEGVIĆ, dipl.ing.arh., upisom u Imenik ovlaštenih arhitekata urbanista Hrvatske komore arhitekata od dana 25.04.2016. godine stječe pravo na uporabu strukovnog naziva ovlašteni arhitekt urbanist, pravo na pečat i iskaznicu, te sva prava i obveze sukladno Zakonu o komori arhitekata i komorama inženjera u graditeljstvu i prostornom uređenju, Zakonu o poslovima i djelatnostima prostornog uređenja i gradnje i Statutu Hrvatske komore arhitekata.

Slijedom ovako utvrđenog činjeničnog stanja zahtjevu je valjalo udovoljiti, te primjenom odredbi Zakona o komori arhitekata i komorama inženjera u graditeljstvu i prostornom uređenju, Zakona o poslovima i djelatnostima prostornog uređenja i Statuta Hrvatske komore arhitekata i gradnje riješiti kao u izreci.

Uputa o pravnom lijeku:

Protiv ovog rješenja može se izjaviti žalba Ministarstvu graditeljstva i prostornoga uređenja, u roku od 15 dana od dostave ovog rješenja.

Upravna pristojba po tarifnom broju 1. i 2. Tarife upravnih pristojbi Zakona o upravnim pristojbama (NN br. 8/96, 77/96, 131/97, 68/98, 66/99, 145/99, 30/00, 116/00, 163/03, 17/04, 110/04, 141/04, 150/05, 153/05, 129/06, 117/07, 25/08,

2

60/08, 20/10, 69/10, 126/11, 112/12, 19/13, 80/13, 40/14, 69/14, 87/14 i 94/14) naplaćena je i poništena na podnesku.

Predsjednica Hrvatske komore arhitekata
Željka Jurković, dipl.ing.arh.

ZJurković

HRVATSKA KOMORA ARHITEKATA ZAGREB

Dostaviti:
1. SRĐAN ŠEGVIĆ, SPLIT, BANA BERISLAVIĆA 12
2. U Zbirku isprava Komore

3

RJEŠENJE O IMENOVANJU
ODGOVORNOG VODITELJA IZRADE

Temeljem članka 82. stavak 3. Zakona o prostornom uređenju ("Narodne novine" broj 153/13, 65/17, 114/18, 39/19) za odgovornog voditelja izrade

IZMJENA I DOPUNA
PROSTORNOG PLANA
UREĐENJA OPĆINE STANKOVCI

imenuje se:

Srđan Šegvić, dipl.ing.arh.

Imenovani zadovoljava uvjete iz članka 82. stavak 3. navedenog Zakona.

Direktor ARCHING STUDIO d.o.o.:
Srđan Šegvić, dipl.ing.arh.

SPLIT, prosinac 2025.

ODLUKA O DONOŠENJU IZMJENA I DOPUNA PROSTORNOG PLANA UREĐENJA OPĆINE STANKOVCI

„Službeni glasnik Općine Stankovci" br. 20/25

1. TEKSTUALNI DIO

I. Obrazloženje

UVOD

Na temelju članka 86. Zakona o prostornom uređenju („Narodne novine“ broj 153/13, 65/17, 114/18, 39/19, 98/19, 67/23) i članka 31. Statuta Općine Stankovci (“Službeni glasnik Općine Stankovci ” broj 1/18, 1/21), Općinsko vijeće Općine Stankovci na 18. sjednici, održanoj 27. srpnja 2023. godine, donijelo je **Odluku o izradi Izmjena i dopuna Prostornog plana uređenja Općine Stankovci** (Službeni glasnik Općine Stankovci, broj: 3/23).

Odlukom za pristupanje izradi Izmjena i dopuna PPU-a, se navode:

a) razlozi za izradu Izmjena i dopuna PPU-a su:

- usklađenje sa Zakonom o prostornom uređenju ("Narodne novine" br. 153/13, 65/17, 114/18, 39/19, 98/19, 67/23) u grafičkom i tekstualnom dijelu Plana,
- analiza potrebe obaveze izrade urbanističkog plana uređenja i granica obuhvata istih u skladu s čl. 79. Zakona o prostornom uređenju,
- usklađenje s Prostornim planom Zadarske županije (Službeni glasnik Zadarske županije, br. 2/01, 6/04, 2/05, 17/06, 3/10, 15/14, 14/15, 05/23, 06/23) u grafičkom i tekstualnom dijelu Plana,
- usklađenja s ostalim važećim propisima koji imaju reperkusija na prostor u grafičkom i tekstualnom dijelu Plana,
- korekcije građevinskih područja naselja prema novoj digitalnoj katastarskoj podlozi
- korekcije građevinskih područja naselja u skladu s čl.43. Zakona o prostornom uređenju prema zahtjevima investitora,
- određivanje novih izdvojenih građevinskih područja izvan naselja proizvodne namjene u skladu s čl. 43. Zakona o prostornom uređenju,
- usklađenje postojeće i planirane infrastrukture te nivelacija u skladu s smjernicama i zahtjevima nadležnih javnopravnih tijela,
- korekcija uvjeta planiranja i gradnje te trasa cestovnog prometa u skladu sa stvarnim stanjem na terenu, potrebama i idejnim projektima Općine,
- izmjena i dopuna uvjeta gradnje unutar građevinskih područja naselja u skladu s razvojnim projektima Općine Stankovci i zahtjevima investitora,
- definiranje uvjeta za rekonstrukciju postojećih građevina unutar građevinskih područja naselja,
- korekcija i dopuna ostalih odredbi koje su se pokazale nejasne ili neodređene.

b) obuhvat i ocjena stanja u obuhvatu Izmjena i dopuna PPU-a:

- Zbog starih geodetskih podloga koje će se ovom izmjenom zamijeniti novim digitalnim, potrebno je korigirati granice građevinskih područja naselja prema novoj digitalnoj katastarskoj podlozi. Također se proteklih godina pokazala potreba stanovnika te će se u skladu s čl.43. Zakona o prostornom uređenju izvršiti korekcije građevinskih područja naselja te izmjena i dopuna uvjeta gradnje unutar građevinskih područja naselja u skladu s razvojnim projektima Općine Stankovci prema zahtjevima stanovnika.
- Budući da su neka izdvojena građevinska područja izvan naselja u potpunosti izgrađena, ukazala se potreba za određivanjem novih izdvojenih građevinskih područja izvan naselja proizvodne namjene.
- Utvrdila se potreba za usklađenjem postojeće i planirane infrastrukture te njene nivelacije te korekcija uvjeta planiranja i gradnje te trasa cestovnog prometa u skladu sa stvarnim stanjem na terenu, potrebama i idejnim projektima.
- Uočen je nedostatak uvjeta za rekonstrukciju postojećih građevina unutar građevinskih područja naselja te potreba za korekcijom i dopunom ostalih odredbi koje su se pokazale nejasne ili neodređene.

c) ciljevi i programska polazišta Izmjena i dopuna PPU-a:

- izmjena planskih postavki sukladno potrebama i strateškim opredjeljenjima Općine Stankovci, uočenim problemima i ostalim nedostacima te ciljevima i programskim polazištima iz članka 3. ove Odlukeispravak uočenih grešaka u rješenju važećeg Prostornog plana,
- korekcija elaborata Prostornog plana uređenja Općine Stankovci u tekstualnom i grafičkom dijelu.

Prema provedenoj analizi stanja u prostoru Općine Stankovci, te procijenjenih realnih potreba za uređenjem prostora, utvrđeni su prioriteti u izradi dokumenata prostornog uređenja. Među planskom dokumentacijom donosi se i Odluka o izradi Izmjena i dopuna Prostornog plana uređenja Općine Stankovci.

Organizacija, uvjeti i načini uređivanja prostora, utvrđuju se namjenom površina koja je definirana na kartografskom prikazu br.1. „Korištenje i namjena površina“. Namjena površina utvrđuje dopuštene djelatnosti koje se mogu odvijati u nekoj zoni obuhvata plana. Namjena površina može biti isključiva ili mješovita – izgrađeno i neizgrađeno građevinsko područje naselja. Isključiva namjena se određuje za veće građevine ili za koncentraciju građevina ugostiteljsko-turističke namjene, proizvodne i/ili poslovne namjene, športsko-rekreacijske namjene itd. Izgrađeno i neizgrađeno građevinsko područje naselja se određuje za zone u kojima je dopušteno i poželjno mješanje više djelatnosti od kojih jedna može ili ne mora biti prevladavajuća – pretežito stambena, gospodarska i stambena ili pretežito gospodarska. Mješovite namjene koje uključuju međusobno kompatibilne djelatnosti pridonose fleksibilnosti prostornog rješenja u pogledu kapaciteta, urbanom karakteru i poželjnim socijalnim obilježjima prostora te efikasnosti funkcioniranja djelatnosti kroz umanjenu potrebu za masovnijim transportom ljudi i roba.

U sklopu PPU-a, predviđa se proširenje građevinskih područja naselja uz supstituciju (smanjenje) na drugim dijelovima, a sve sukladno zaprimljenim zahtjevima i mogućnostima proizašlim iz Zakona o prostornom uređenju.

Na području Općine Stankovci planira se u konačnosti 2000 stanovnika za koje treba osigurati dovoljnu količinu vode u danu maksimalne potrošnje. Odabrana je specifična potrošnja vode prema slijedećoj tablici:

potrošači	broj korisnika	potrošnja [l/dan/korisnik]	ukupna potrošnja [l/dan]
stanovništvo	2000	120	240000
Ukupno			**240000**

Potrebe za vodom u konačnoj fazi izgradnje na području Općine Stankovci iznose:

- srednja dnevna količina vode

  q_{sr}=240000/3600x24 = 2,78 l/s
- maksimalna dnevna količina vode

  koeficijent dnevne neravnomjernosti: K_D=1,7

  $q_{max.\ dnevno}$ = 2,78x1,7 = 4,73 l/s
- maksimalna satna količina vode

  koeficijent satne neravnomjernosti: K_S=2,50

  $q_{max.\ satno}$= 4,73x2,5 = 11,83 l/s

Za komunalne potrebe i polijevanje potrebno je osigurati 20% od $q_{max,\ dnev.}$, tj.:

$q_{komunlno}$= 4,73 x0,20= 0,95 l/s

Za gubitke treba osigurati količinu vode od 10% od $q_{max, dnev}$, tj.:

q_{gubici}= 4,73x0,10= 0,47 l/s

Stoga ukupna maksimalna količina vode potrebna za rješenje vodoopskrbe na području Općine Stankovci u konačnoj fazi izgradnje iznosi:

q_{uk}= 11,83+0,95+0,47 = 13,25 l/s

Područje obuhvata PPU-a planirano je prostorno planskom dokumentacijom višeg reda, odnosno Prostornim planom Zadarske županije (Službeni glasnik Zadarske županije, br. 2/01, 6/04, 2/05, 17/06, 3/10, 15/14, 14/15, 5/23, 6/23)

Veličina predmetnog obuhvata iznosi 6821 ha, a od toga izgrađeno građevinsko područje naselja zauzima površinu od 388,19 ha (5,69 % površine Općine), neizgrađeno građevinsko područje naselja zauzima površinu od 289,63 ha (4,25 % površine Općine), športsko-rekreacijska namjena (R) zauzima površinu od 14,88 ha (0,22 % površine Općine), proizvodno-poslovna namjena (I, K) zauzima površinu od 46,96 ha (0,69 % površine Općine), proizvodna namjena (I1) zauzima površinu od 118,53 ha (1,73 % površine Općine), športsko-rekreacijska namjena (R6) zauzima površinu od 50,86 ha (0,75 % površine Općine), osobito vrijedno obradivo tlo zauzima površinu od 1482,45 ha (21,73 % površine Općine), šume gospodarske namjene zauzimaju površinu od 4138,21ha (60,67 % površine Općine), a ostalo poljoprivredno tlo, šume i šumsko zemljište zauzimaju površinu od 291,29 ha (4,27 % površine Općine).

Plansko rješenje koje se predlaže „Izmjenama i dopunama PPU-a Općine Stankovci“, temeljeno je na određenjima i ciljevima definiranim „Odlukom o izradi“, te na zakonskoj i podzakonskoj regulativi, a uskladu s planom šireg područja: Prostornim planom Zadarske županije (Službeni glasnik Zadarske županije, br. 2/01, 6/04, 2/05, 17/06, 3/10, 15/14, 14/15, 05/23, 06/23)

U izradi Izmjena i dopuna PPU-a-a su zahtjevi tijela i pravnih osoba s javnim ovlastima iz članka 9. „Odluke o izradi“ primijenjeni u odnosu na predmet i obuhvat za koji se izmjena radi.

„Izmjene i dopune PPU-a Općine Stankovci, odnose se na izmjenu tekstualnog dijela - Odredbi za provođenje i grafičkog dijela - kartografskih prikaza.

Izmjenama tekstualnog dijela, mijenjaju se odredbe „Odluke o donošenju Prostornog plana uređenjaOpćine Stankovci (Službeni glasnik Općine Stankovci, broj: 1/03, 2/09), kako slijedi:

- u točci **1. Uvjeti za određivanje namjene površina na području Općina,**
- u točci **2. Uvjeti za uređenje prostora,**
- u točci **3. Uvjeti smještaja gospodarskih djelatnosti,**
- u točci **4. Uvjeti smještaja društvenih djelatnosti,**
- u točci **5. Uvjeti utvrđivanja koridora ili trasa i površina prometnih i drugih infrastrukturnih sustava,**
- u točci **6. Mjere zaštite krajobraznih i prirodnih vrijednosti i kulturno- povijesnih cjelina,**
- u točci **7. Postupanje s otpadom,**
- u točci **8. Mjere sprječavanja nepovoljna utjecaja na okoliš,**
- u točci **9. Mjere provedbe plana.**

Izmjene grafičkog dijela izvršene su na kartografskim prikazima:

1. Korištenje i namjena površina mj. 1:25000
2. Infrastrukturni sustavi mj. 1.25000
   2.1. Promet
   2.2. Pošta i telekomunikacije
   2.3. Energetski sustav
   2.4. Vodnogospodarski sustav

3. Uvjeti za korištenje, uređenje i zaštitu prostora mj. 1:25000
   3.1. Područja posebnih uvjeta korištenja;
   Područja posebnih ograničenja u korištenju
   3.2. Područja primjene posebnih mjera uređenja i zaštite;
   Područja i dijelovi primjene planskih mjera zaštite
4A.-4C. Građevinska područja naselja mj. 1:5000

U točci **1. POLAZIŠTA***, stavku 1., riječ: „*postoji*“ zamjenjuje se s riječju: „*postojala je*“, a iza riječi: „*što*“ se dodaje riječ: „*je*“, dok se riječ: „*postoji*“ zamjenjuje s riječju: „*postojao*“.*

U točci **1.1. Položaj, značaj i posebnosti područja općine u odnosu na prostor i sustave županije i države***, stavku 2., iza riječi: „s“ dodaje se riječ: „Gradom“.*

U točci **1.1.1. Osnovni podaci o stanju u prostoru***, tablica 1. i tekst ispod iste se zamjenjuju sa novom tablicom i tekstom, koji glase:*

ZADARSKA ŽUPANIJA	Površina	STANOVNICI		STANOVI		KUĆANSTVA		Gustoća naseljen.
		Popis 2001	Popis 2021	Popis 1991	Popis 2021	Popis 2001	Popis 2021	
	km^2	broj	broj	broj	broj	broj	broj	stan/km^2
Županija ukupno	3.641,91	162.045	159.766	84.819	148.256	52.359	59.799	44
Općina Stankovci	**68,21**	**2.088**	**1.831**	**869**	**1.104**	**628**	**611**	**27**
Banjevci	18,54	474	401	217	258	145	134	22
Bila Vlaka	7,37	157	156	53	89	45	49	21
Budak	11,40	426	342	100	157	109	101	30
Crljenik	3,76	141	123	49	88	42	43	33
Morpolača	6,08	26	50	136	69	9	25	8
Stankovci	11,47	740	634	325	378	246	219	55
Velim	9,69	124	125	32	65	32	40	13

Izvor: Popis stanovništva, kućanstava i stanova, Državni zavod za statistiku, Zagreb, 2021.

Tablica 2. se briše.

U točci **1.1.3. Planski pokazatelji i obveze iz dokumenata prostornog uređenja šireg područja i ocjena postojećih prostornih planova***, stavku 1., alineji 1., broj „*1997“ se zamjenjuje s brojem „*2013“.*

*U alineji 2., broj „*1999“ se zamjenjuje s brojem „*2013“.*

Alineje 3., 4., 5. i 6. se brišu.

*Alineja 7. postaje alineja 3., u kojoj se riječi: „*2006. god.“ zamjenjuju sa brojevima u zagradama: „*02/01, 06/04, 02/05, 17/06, 03/10, 15/14, 14/15, 05/23, 06/23“.*

Alinej 8. se briše.

Alineja 9. postaje alineja 4.

Alinej 10. se briše.

Alineje 11., 12. i 13. postaju alineje 5., 6. i 7.

*U stavku 2., broj „*1997*“ se zamjenjuje s brojem „*2013*“, a broj „*1999*“ se zamjenjuje s brojem „*2013*“.*

Stavak 3. se briše.
*Stavak 4. postaje stavak 3., u kojemu se broj u zagradama „*2006*“ zamjenjuje sa brojevima „*02/01, 06/04, 02/05, 17/06, 03/10, 15/14, 14/15, 05/23, 06/23)*“.*

Stavak 5. se briše.

U točci **1.1.4. Ocjena stanja, mogućnosti i ograničenja razvoja u odnosu na demografske i gospodarske podatke, te prostorne pokazatelje***, stavku 1., broj: „*2998*“ se zamjenjuje s brojem: „*1831*“, broj: „*1991*“ se zamjenjuje s brojem: „*2021*“, broj: „*8230*“ se zamjenjuje s brojem „*6821*“, a broj: „*7146*“ se zamjenjuje s brojem: „*1483*“, dok se zadnja rečenica briše.*

U točci **2.1.1. Razvoj gradova i naselja posebnih funkcija i infrastrukturnih sustava***, stavku 2., riječ* „povezivala*“ se zamjenjuje s riječju: „*povezuje*“, riječi: „*planiranu jadransku*“ se brišu, a riječ „*promjeniti*“ se zamjenjuje sa riječima: „*se promjenila*“, dok se riječ „povezati“ zamjenjuje s riječju: „povezuje“.*

*U stavku 3., broj: „*1999*“ se zamjenjuje s brojem: „*2013*“.*

U točci **2.1.3. Očuvanje ekološke stabilnosti i vrijednih dijelova okoliša***, podnaslovu* ZAŠTITA OKOLIŠA*, stavku 2., alineji 5., broj: „*110/07*“ se zamjenjuje sa brojevima: „*80/13, 153/13, 78/15, 12/18, 118/18*“.*

*U stavku 3., broj: „*110/07*“ se zamjenjuje sa brojevima: „*80/13, 153/13, 78/15, 12/18, 118/18*“.*

*U alineji 18., broj: „*110/07*“ se zamjenjuje sa brojevima: „*80/13, 153/13, 78/15, 12/18, 118/18“.

U podnaslovu ZAŠTITA ZRAKA*, stavku 3., broj: „*178/04*“ se zamjenjuje sa brojevima: „*127/19, 57/22*“.*

U podnaslovu ZAŠTITA OD BUKE*, stavku 1., broj: „*30/03*“ se zamjenjuje sa brojevima: „*30/09, 55/13, 153/13, 41/16, 114/18, 14/21*“.*

U podnaslovu ZAŠTITA ŠUMA*, stavku 1., broj: „*140/05*“ se zamjenjuje sa brojevima: „*68/18, 115/18, 98/19, 32/20, 145/20, 101/23, 36/24*“.*

*U stavku 3., broj: „*140/05*“ se zamjenjuje sa brojevima: „*68/18, 115/18, 98/19, 32/20, 145/20, 101/23, 36/24*“.*

U podnaslovu ZAŠTITA OD POŽARA*, stavku 1., brojevi: „*58/93, 33/05*“ se zamjenjuju sa brojevima: „*92/10, 114/22*“.*

U podnaslovu ZAŠTITA POLJOPRIVREDNOG ZEMLJIŠTA*, stavku 1., broj: „66/01“ se zamjenjuje as brojevima: „*20/18, 115/18, 98/19, 57/22*“.*

Stavak 14. se briše.

U točci **2.2.1. Demografski razvoj***, stavku 1., broj: „*1991*“ se zamjenjuje brojem: „*2021*“, a broj: „*2.998*“ se zamjenjuje s brojem: „*1831*“, dok se zadnje dvije rečenice brišu.*

*U stavku 2., riječ: „*asfaltiranjem*“ se zamjenjuje sriječima: „*rekonstrukcijom i uređenjem postojećih*“, riječi: „*koje će*“ se zamjenjuju s riječju: „*biti*“, riječ: „*povezivati*“ se zamjenjuje s riječju: „*povezana*“, a riječ: „*izgradnjom*“ se zamjenjuje sa riječima: „*rekonstrukcijom i dogradnjom ostale*“, dok se zagrade i tekst u istima: „*nova proizvodno-poslovna zona Stankovci, površine cca. 100 ha*“ brišu.*

U točci **2.3.1. Racionalno korištenje i zaštita prostora***, stavku 1., broj: „*1991*“ se zamjenjuje s brojem: „*2021*“, a broj: „*2.998*“ se zamjenjuje s brojem: „*1831*“, dok se zadnje dvije rečenice brišu.*

*U stavku 2., prva rečenica se briše, a zagrade i tekst u istima: „*nova proizvodno-poslovna zona Stankovci, površine cca. 100 ha*“ brišu.*

*U stavku 4., broj: „*2019*“ se zamjenjuje s brojem: „*2021*“, a riječi: „*može se očekivati prema*“ se zamjenjuju sa riječima: „*je prikazan u*“.*

U prvoj tablici na kraju teksta, zadnji stupac se mijenja i glasi:

Broj stanovnika 2021. g.
159.766
1.831

U drugoj tablici na kraju teksta, zadnji stupac se mijenja i glasi:

Broj stanovnika 2021.
401
156
342
123
50
634
125
1831

U točci **2.4.2. Utvrđivanje građevinskih područja naselja***, stavku 1., broj: „*1991*“ se zamjenjuje s brojem: „*2001*“, broj: „*2998*“ se zamjenjuje s brojem: „*2088*“, broj: „*2001*“ se zamjenjuje s brojem: „*2021*“, broj: „*2008*“ se zamjenjuje s brojem: „*1831*“, a riječi: „*od 30%*“, te riječi: „*ratnim zbivanjima*“, kao i dio teksta: „*zatim loše prometne povezanosti naselja općine Stankovci sa Zadrom kao regionalnim centrom (naime neke ceste su asfaltirane tek u zadnje vrijeme), zatim zbog loše urbane opremljenosti naselja (nedovoljna telefonija, neasfaltirane ceste, nedostatak vodovoda i odvodnje, kao i nedostatak javnih i društvenih sadržaja i aktivnosti). Slaba prometna povezanost sa Zadrom značila je otežanu mogućnost plasmana svojih proizvoda na zadarskim i drugim tržnicama, kao i otežano srednjih škola i fakulteta u Zadru*“ se brišu.*

*U stavku 2., prva rečenica se briše, a zagrade i tekst u istima: „*nova proizvodno-poslovna zona Stankovci, površine cca. 100 ha*“ se brišu.*

*U stavku 3., iza riječi: „*rezultat*“ se dodaje riječ: „*krajnje*“, a dio teksta: „*ovom planu predviđamo do 2019. god. rast od 58%*“ se zamjenjuje sa tekstom: „*općini Stankovci se očekuje rast*“, dok se zadnja rečenica briše.*

U točci **3.1. Prikaz prostornog razvoja na području Općine u odnosu na prostornu i gospodarsku strukturu Županije***, stavku 1., riječi: „*planirane Jadranske*“ se brišu, iza riječi: „*autoceste*“ se dodaju zagrade i riječ: „*A 1*“, a riječi „*turističke ceste*“ se zamjenjuju sa riječima: „*magistrale (D 8)*“, dok se dio teksta: “*, je cesta Čista Mala-Pirovac, koja tangira jugoistočni rub Općine*” zamjenjuje sa riječima: “*je državna cesta (D 59)*”.*

*U stavku 3., iza riječi: „*javiti*“ se dodaje riječ: „*novi*“.*

U točci **3.2.1. Iskaz prostornih pokazatelja za namjenu površina***, tablica se zamjenjuje sa novom tablicom, koja glasi:*

Red. broj.	**OPĆINA STANKOVCI**	Oznaka	Ukupno ha	% od površine općine	stan/ha *ha/stan
1.0.	**ISKAZ PROSTORNIH POKAZATELJA ZA NAMJENU POVRŠINA**				
1.1.	**Izgrađene strukture unutar građevinskog područja ukupno**		**692,70**	10,**16**	**2,64**
	- izgrađeni dio GP		388,19	5,69	4,71
	- športsko-rekreacijska namjena	R	14,88	0,22	122,98
1.2.	**Izgrađene strukture van građevinskog područja ukupno**		**216,35**	**3,17**	**8,46**
	- proizvodno-poslovna namjena	I,K	46,96	0,69	38,97
	- proizvodna namjena - pretežito industrijska	I1	118,53	1,73	15,44
	- športsko-rekreacijska namjena - auto-moto	R6	50,86	0,75	35,98
1.3.	**Poljoprivredne površine ukupno**		**1482,45**	**21,73**	*** 0,81**
	- osobito vrijedno obradivo tlo		1482,45	21,73	* 0,81
1.4.	**Šume ukupno**		**4138,21**	**60,67**	*** 2,26**
	- gospodarska šuma		4138,21	60,67	* 2,26
1.5.	**Ostale površine ukupno**		**291,29**	**4,27**	*** 0,16**
	- ostalo poljoprivredno tlo, šume i šumsko zemljište		291,29	4,27	* 0,16
Općina ukupno			**6821,00**	**100,00**	*** 3,73**

U točci **3.3. Prikaz gospodarskih i društvenih djelatnosti***, naslovu* **Gospodarke djelatnosti***, podnaslovu* Poljoprivreda*, stavku 1., broj: „*2.819*“ se zamjenjuje s brojem: „*1766,33*“, broj: „*41,33*“ se zamjenjuje s brojem: „*25,90*“, broj: „*1219,65*“ se zamjenjuje s brojem: „*1482,45*“, a broj: „17,88“ se zamjenjuje s brojem: „21,73“, dok se zadnjih pet rečenica briše.*

Stavak 2. i tablica na kraju teksta se brišu.

Stavi 3., 4., 5. i 6. postaju stavci 2., 3., 4. i 5.

U naslovu **Pregled obradivih površina (polja) u općini Stankovci***, podnaslovu* Obradive površine (polja) na području općine Stankovci*, tablica i tekst se zamjenjuju sa novim tekstom, koji glasi:*

„U općini Stankovci na obradive površine otpada 1482,45 ha. „

U naslovu **Proizvodno-poslovne djelatnosti***, stavku 2., broj: „*42,8*“ se zamjenjuje s brojem: „*46,96*“, ispred riječi: „*PPU*“ se dodaje riječ: „*u*“, riječi: „*iz 2003. godine*“ se brišu, riječ: „*Jadransku*“ se zamjenjuje sa zagradama i riječi u istima: „*A 1*“, a riječi: „*Jadransko-turističkom cestom*“ se zamjenjuju s riječima: „*(D 8) jadranskom magistralom*“, dok se dio teksta: „*32.4 ha, a ovim planom planira se proširenje ove zone za jos 65,93 ha što ukupno iznosi 98,33 ha*“ zamjenjuje s brojem: „*142,71*“.*

Stavak 3. se briše.

*Stavak 4. postaje stavak 3., u kojemu se riječi: „*proizvodno-poslovne*“ zamjenjuju s riječju: „*proizvodne*“*

Stavci 5., 6., 7., 8. i 9. postaju stavci 4., 5., 6., 7. i 8.

Naslov **Prostori rezervirani za vjerske sadržaje** *i tekst ispod istog, kao i naslov* **Prostori rezervirani za spomen-obilježja** *i tekst ispod istog se brišu.*

U točci **3.4. Uvjeti korištenja uređenja i zaštite prostora***, naslovu* **Kriteriji korištenja, uređenja i zaštite prirodnih vrijednosti***, stavku 1., broj: „*70/05*“ se zamjenjuje sa brojevima: „*80/13, 15/18, 14/19, 127/19, 155/23*“.*

*U stavku 2., u zagradama iza riječi: „*plan*“ se dodaje riječ: „*zaštite*“, a broj: „*81/99*“ se zamjenjuje sbrojem „*143/08*“.*

U točci **3.5.1. Prometni infrastrukturni sustavi***, naslovu* **Cestovni promet***, stavku 3., dio teksta: „*Knin D1-Kistanje-Bribirske Mostine-Putičane- Kapela (D8)*“ se zamjenjuje tekstom: „*Očestovo (D 1) - Kistanje - Bribir (D 56) –Čista Mala - Tisno (D 8)*“, dio teksta: „*Gračac (D1)-Obrovac-Benkovac. Stankovci-D8*“ se zamjenjuje sa tekstom: „*Gračac (D 1) – Zaton Obrovački – Benkovac – Stankovci – D 8*“, a broj u zagradama: „*79/99*“ se zamjenjuje s brojem: „*86/24*“, dok se riječ: „*su*“ zamjenjuje s riječju: „*spadaju*“.*

U alineji 1., podalineje se zamjenjuju s novim podalinejama, koje glase:
- „Ž 6067 Bulić (D 56) – Stankovci (D 27)
- Ž 6068 Stankovci (D 27) – Kašić Banjevački – gr. ZD. Žup.
- Ž 6069 Vukšić (Ž 6067) – Morpolača – gr. ZD. Žup.“

U alineji 2., podalineje se zamjenjuju s novim podalinejama, koje glase:
- „L 63145 Dobra voda (D 27) – Banjevci (Ž 6067)
- L 63146 Crljenik (D 27) – Velim“

U točci **3.5.2. Energetski sustav***, podnaslovu* Plinifikacija*, stavku 1., sav tekst izad riječi: „*plinovoda*“ se briše.*

Stavak 4. se briše.

U točci **3.5.3. Vodnogospodarski sustav***, naslovu* **Vodoopskrba***, stavku 1., treća i četvrta rečenica se brišu.*

U naslovu **Odvodnja otpadnih voda***, podnaslovu* Planirano*, stavci 1., 2. i 3. se brišu.*

Stavci 4., 5., 6. i 7. postaju stavci 1., 2., 3. i 4.

U točci **3.6. Postupanje s otpadom***, naslovu* **Postojeći zakonski propisi***, stavku 2., dio teksta: „*Zakon o otpadu (N.N. 178/04, 153/05 i 111/06)*“ se zamjenjuje tekstom: „*Zakon o gospodarenju otpadom (N.N. 84/21, 142/23)*“, iza broja u zagradama: „*123/97*“ se dodaje broj: „*112/01*“, brojevi u zagradama: „*36/95 i 70/97*“ se zamjenjuju sa brojevima: „*68/18, 110/18, 32/20*“, a broj u zagradama: „*97/93*“ se zamjenjuje brojem: „*79/07*“, dok se iza broja u zagradama: „*108/95*“ dodaju brojevi: „*56/10, 114/22*“,*

*U stavku 3., dio teksta: „*Zakonu o otpadu (N.N. 178/04, 153/05 i 111/06) do 01. 01. 2007. godine,*“ se zamjenjuje tekstom: „*Zakonu o gospodarenju otpadom (N.N. 84/21, 142/23)*“.*

U naslovu **Obveze općine glede provođenja mjera postupanja s otpadom***, stavku 1., dio teksta:* „Zakonu o otpadu (N.N. 178/04, 153/05 i 111/06)*“ se zamjenjuje tekstom: „*Zakonu o gospodarenju otpadom (N.N. 84/21, 142/23)*“.*

*U stavku 2., dio teksta: „*Zakonu o otpadu (N.N. 178/04, 153/05 i 111/06)“ *se zamjenjuje tekstom: „*Zakonu o gospodarenju otpadom (N.N. 84/21, 142/23)*“.*

*U stavku 3., broj u zagradama: „*26/03*“ se zamjenjuje sa brojevima: „68/18, 110/18, 32/20“*

U naslovu **Postupanje s neopasnim tehnološkim otpadom***, iza broja u zagradama: „*97/05*“ se dodaju brojevi: „*115/05, 81/08, 31/09, 156/09, 38/10, 10/11, 81/11, 126/11, 38/13, 86/13*“,*

U naslovu **Postupanje s opasnim otpadom***, iza broja u zagradama: „*40/06*“ se dodaju brojevi: „*31/09, 156/09, 111/11, 86/13*“,*

Ii. Odredbe za provođenje

Članak 1.

Članak 1., *mijenja se, i glasi:*
„Donose se Izmjene i dopune Prostornog plana uređenja Općine Stankovci (u daljnjem tekstu: Plan ili Izmjene i dopune Plana).“

Članak 2.

(1) U **Članku 3.**, *stavku 1., dio teksta: „*, sa prostorom Parka prirode Vransko jezero*“ se briše.*

*(2) U stavku 3., broj: „*1991.*“ zamjenjuje se brojem: „*2021.*“, a broj: „*2988*“ zamjenjuje se brojem: „*1831*“*

*(3) U stavku 4., riječi: „*potrebno je izraditi*“ zamjenjuju se riječima: „*izrađen je*“, a iza riječi: „*plan*“ dodaju se riječi: „*uređenja (N.N. 58/12)*“*

Članak 3.

(1) U **Članku 4.**, *stavak 2., mijenja se i glasi:*
„ Izmjene i dopune prostornog plana uređenja Općine Stankovci odnose se na: usklađenje s Izmjenama i dopunama prostornog plana Zadarske županije (službeni glasnik Zadarske županije br 02/01, 06/04, 02/05, 17/06, 03/10, 15/14., 14/15, 05/23, 06/23), usklađenje s novim Zakonom o prostornom uređenju (N.N. 153/13, 65/17, 114/18, 39/19, 98/19, 67/23) i usklađenje s novonastalom prostorno- gospodarskom situacijom.“

Članak 4.

U **Članku 8.**, *stavku 2., alineje se zamjenjuju novim alinejama i podalinejama, koje glase:*
- „razvoj i uređenje površina naselja
  - izgrađeni dio,
  - neizgrađeni,
  - neizgrađeni, komunalno uređeni dio,
  - športsko-rekreacijska namjena (R),
- razvoj i uređenje površina izvan naselja
  - gospodarska namjena - proizvodno-poslovna (proizvodna (I), poslovna (K)),
  - gospodarska namjena - proizvodna (pretežito industrijska (I1)),
  - športsko-rekreacijska namjena (R6 – auto-moto šport).“

Članak 5.

(1) Ispred **Članka 10.**, *dodaje se novi naslov, koji glasi:*
„**Građevine od važnosti za državu“**

(2) U **Članku 10.**, *stavku 1., dio teksta: „*i Županiju, a sve sukladno odredbama PPŽ-a, tj. člancima 4.-7.“ se briše, a podnaslovi, alineje i podalineje se zamjenjuju novim alinejama i podalinejama, koje glase:
- „Cestovni objekti s pripadajućim građevinama i uređajima:
  - A 1 Zagreb (čvorište Lučko, A3) – Karlovac – čvorište Bosiljevo 2 (A6) – čvorište Žuta Lokva (A7) – Split – Ploče – Opuzen – Zavala (granica RH/BiH) – Imotica (granica RH/BiH) – Dubrovnik – Osojnik (granica RH/BiH)
  - D 27 Gračac (D 1/L 63030) – Zaton Obrovački – Benkovac – Stankovci – Šibenik (D 8)
  - D 59 Oćestovo (D 1) - Kistanje - Bribir (D 56) – Čista Mala - Tisno (D 8/D 121)
- Željeznički objekti s pripadajućim građevinama i uređajima:
  - mogući pravac i alternativno rješenje Jadranske željeznice (planirano)
- Plinovodi
  - magistralni plinovod PČ/MRS Benkovac – PČ Dugopolje (MRS Split) DN 500/75
  - odvojni plinovod za MRS Tisno DN 200/75

– prateći nadzemni objekt BS – 11 Morpolača“

Članak 6.

U **Članku 14.**, *riječ:* „Cestovne“ *i dio teksta:* „s pripadajućim objektima i uređajima“ se briše, a alineje i podalineje se zamjenjuju novim alinejama i podalinejama, koje glase:

– „Cestovni objekti s pripadajućim građevinama i uređajima:
  – Ž 6067 Bulić (D 56) – Stankovci (D 27)
  – Ž 6068 Stankovci (D 27) – Pirovac (D 8)
  – Ž 6069 Vukšić (Ž 6067) – Čista Mala (Ž 6071)
  – L 63145 Dobra voda (D 27) – Banjevci (Ž 6068)
  – L 63146 Crljenik (D 27) – Velim
– Energetske građevine:
  – TS 110/20 kV Stankovci (planirano)
  – TS 30/10 kV Crljenik (postojeće)
  – DV 110 kV Bilice – Biograd (postojeće)
  – DV 110 kV Bilice – Benkovac (postojeće)
  – DV 110 kV Kapela - Biograd (postojeće)
  – Priključni DV 2x110 kV TS Kapela – DV 110 kV Bilice - Biograd (postojeće)
– Vodne građevine:
  – melioracijski sustavi (postojeće, planirano)“

Članak 7.

U **Članku 15a.**, *tablica se mijenja, i izgleda:*

Katastarska Općina	izgrađeni dio GP - /ha	neizgrađeni dio GP - /ha	Ukupno GP
1. K.O. Vukšić (naselje Morpolača)	25,22	26,78	52,00
2. K.O. Radašinovci (naselje Budak)	62,63	19,47	82,10
3. K.O. Stankovci (naselje Stankovci, naselje Bila Vlaka, dio naselja Crljenik i dio naselja Velim)	175,78	105,22	281,00
4. K.O. Velim dio (naselje Velim i dio naselja Crljenik)	29,22	42,25	71,27
5. K.O. Banjevci (naselje Banjevci)	95,34	91,80	187,14
Ukupno Općina	**388,19**	**285,32**	**673,51**

Članak 8.

(1) U **Članku 16.**, *iza riječi:* „izgrađeni“ *se stavlja zarez, i dodaju riječi:* „neizgrađeni - komunalno uređeni“.

(2) U alineji 1., iza riječi: „izgrađeni“ *se dodaju riječi:* „ i neizgrađeni - komunalno uređeni“.

Članak 9.

Članak 17. *se briše.*

Članak 10.

U **Članku 19.**, *iza stavka 1., dodaje se novi stavak, koji glasi:*
„Uvjeti za izgradnju objekata iz prethodnog stavka detaljnije su opisani u točkama 3. i 4. ovih Odredbi.“

Članak 11.

Članak 20. *se briše.*

Članak 12.

Članak 21. *se briše.*

Članak 13.

(1) U **Članku 22.***, stavku 2., iza riječi:* „izgrađeni*“ se dodaju riječi:* „ i neizgrađeni - komunalno uređeni“, *a dio teksta:* „uz uvjet da duljina pristupa ne prelazi 50 m, odnosno 100 m s ugrađenim ugibalištima na razmaku od 50 m“ se briše.

(2) Stavak 2. se briše.

Članak 14.

U **Članku 26.***, stavku 1., dio teksta:* „h/2, a ne manja od*“ se briše, a na kraju rečenice se umjesto točke stavlja zarez i dodaje tekst:* „u šta se ne računa krovni vijenac građevine*“, dok se druga rečenica briše.*

Članak 15.

U **Članku 35.***, stavku 1., zagrade i brojevi u istima:* „36. – 38.*“ se brišu.*

Članak 16.

U **Članku 39.***, stavku 4., ispred riječi:* „kombinacija*“ dodaju se riječi:* „ravni, kao i*“.*

Članak 17.

(1) U **Članku 41a.***, stavak 2., mijenja se i glasi:*
„U slučaju izgradnje zgrada za stambeno zbrinjavanje, stambena zgrada tipa C se može sastojati od najviše 10 stanova, te da joj građevinska (bruto) površina ne prelazi 1000 m2.“

(2) U stavku 5., ispred riječi: „kombinacija*“ dodaju se riječi:* „ravni, kao i*“.*

Članak 18.

U **Članku 41c.***, stavku 1., dio teksta:* „h/2, a ne manja od 3 m, pri čemu je h visina građevine*“ se zamjenjuje s tekstom:* „3 m, u šta se ne računa krovni vijenac građevine*“.*

Članak 19.

U **Članku 41e.***, stavku 1., dio teksta:* „h/2, a ne manja od 3 m, pri čemu je h visina građevine*“ se zamjenjuje s tekstom:* „3 m, u šta se ne računa krovni vijenac građevine*“.*

Članak 20.

U **Članku 42.***, stavku 4.,riječ:* „mora*“ zamjenjuje se riječju:* „može*“, a ispred riječi:* „kombinacija*“ dodaju se riječi:* „ravni, kao i*“.*

Članak 21.

U **Članku 43.***, stavak 3., mijenja se i glasi:*
„Kod izgradnje potpornih zidova na kosim terenima, najveća visina istih ne može prelaziti 2,50 m.“

Članak 22.

U **Članku 44.***, stavku 1.,riječi:* „mora se urediti*“ zamjenjuju se riječima:* „poželjno je da se uredi*“.*

Članak 23.

Članak 46. *se briše.*

Članak 24.

Članak 48a. *se briše.*

Članak 25.

(1) U **Članku 48b.***, alineji 1., podalineji 1., iza slova:* „I*“ u zagradama, dodaju se riječi:* „1 – pretežito industrijska*“.*

(2) Podalineja 2., mijenja se i glasi:
– „zona proizvodno-poslovne namjene izvan granica naselja (I, K)“

(3) U podalineji 3., podalineji 1., iza slova: „R*“ u zagradama, dodaju se riječi:* „6 – auto-moto šport*“.*

Članak 26.

(1) Ispred **Članka 48c.***, dodaje se novi naslov, koji glasi:*
„**Uvjeti za gradnju unutar zona proizvodne (I1) i proizvodno-poslovne namjene (IK)**“

(2) U **Članku 48c.***, ispred riječi:* „skladišnih*“, doddaje se crtica i riječi:* „pratećih trgovačko*„.*

Članak 27.

(1) U **Članku 48e.***, stavku 1., iza riječi:* „Velimu*“ stavlja se zarez i dodaje tekst:* „dok se zona proizvodno-poslovne namjene (I, K) planira u Stankovcima“.

(2) Stavak 2., mijenja se i glasi:
„U proizvodno-poslovnoj zoni Novi Stankovci nije moguće graditi objekte koji svojim radom mogu emitirati/ispuštati čestice koje zagađuju okoliš, kao što su elektrane na bio masu, cementare, tvornice građevinskog materijala, čeličane, ljevaonice, kemijska postrojenja, spalionice otpada, postrojenja za preradu/reciklažu otpada, odlagališta otpada i slično. U iznimnim slučajevima Općinsko vijeće može dati suglasnost za izgradnju takvih postrojenja ukoliko investitor koristi novu tehnologiju i studijom može dokazati da nema ugroze onečišćenja okoliša.“

(3) Stavci 9 i 10 se brišu.

(4) Stavak 11. postaje stavak 9., u kojemu se ispred riječi: „proizvodno-poslovne*“ dodaju riječi:* „proizvodne ili*“.*

Članak 28.

(1) Ispred ***Članka 48g.****, dodaje se novi naslov, koji glasi:*
*„**Uvjeti za gradnju unutar zone športsko-rekreacione namjene (R6)**„*

(2) *U* **Članku 48g.***, stavku 2., na kraju teksta se dodaju zagrade i tekst u istima:* „svlačionice za sportaše, tribine za gledatelje i sanitarni čvorovi“

(3) Iza stavka 4., dodaju se novi stavci, koji glase:
„Izgrađenost zgradama u obuhvatu zahvata u prostoru sportsko-rekreacijske namjene na otvorenom ne može biti veća od 4%.

Najmanje 30% obuhvata zahvata u prostoru treba biti uređeno kao parkovni nasadi i prirodno

zelenilo.

Sve planirane građevine u zoni sportsko-rekreacijske namjene treba priključiti na sustav javne odvodnje odmah po uspostavi sustava odvodnje i pročišćavanja sanitarnih otpadnih voda, a do tada osigurati postavljanje nepropusne sabirne jame te njeno pražnjenje putem ovlaštene osobe.

Prilikom razvoja sportsko-rekreacijske zone, područje u najvećoj mogućoj mjeri treba očuvati u prirodnom stanju zadržavajući autohtonu vegetaciju, a u svrhu zaštite ugroženih i rijetkih staništa i vrsta."

Članak 29.

Članak 48h. *se briše.*

Članak 30.

Ispred ***Članka 48i.****, dodaje se novi naslov, koji glasi:*
*„**Uvjeti za gradnju groblja**„*

Članak 31.

(1) U **Članku 49.***, stavku 1., alineji 5., dio teksta: „*uz obveznu infrastrukturnu opremljenost*" se briše.*

*(2) U stavku 2., alineji 6., riječ: „*Pravilnikom*" zamjenjuje se riječju: „*Uredbom*", a iza riječi: „*utjecaja*" dodaje se riječ: „*zahvata*", dok se broj u zagradama: „*59/2000*" zamjenjuje brojevima: „*61/14, 3/17*".*

Članak 32.

(1) Ispred stavka 3., dodaje se novi **Članak 49a.**

*(2) Stavak 3., postaje stavak 1., u kojemu se u alineji 1., iza riječi: „*kuća*" dodaju zagrade i tekst: „*građevine za pohranu poljoprivrednih strojeva i alata, te poljoprivrednih proizvoda, kao i građevine za čuvanje voćnjaka i vinograda*", a rečenica: „*Mora biti vlasnik minimalno 10.000 m^2 zemljišta na teritoriju ove Općine.*" se briše.*

(3) Alineje 2., 3. i 4. se brišu.

Članak 33.

Iza **Članka 49a.***, dodaje se novi članak, koji glasi:*

„Članak 49.b

U cilju razvoja seoskog turizma i omogućavanja prerade i pohrane poljoprivrednih proizvoda dozvoljava se formiranje područja izgradnje samostalnih stambeno-gospodarskih objekata i/ili kompleksa na poljoprivrednim površinama nižeg boniteta.

Stambene i gospodarske građevine u prostornom smislu moraju sačinjavati funkcionalnu cjelinu uz racionalno korištenje prostora. Nije dozvoljena disperzna gradnja, već je moguće formirati jedinstveno i cjelovito područje gradnje stambenih i gospodarskih građevina u kojima se mogu pružati ugostiteljske i turističke usluge seoskog turizma.

Najveća dozvoljena katnost je Po+P+1

Najveća dozvoljena visina - 6 m.

Maksimalna površina podruma je 1000 m^2.

Na površinama od 2 ha – 10 ha, maksimalna dozvoljena površina nadzemnih etaža je 1,5 % površine, uz uvjet da maksimalna dozvoljena površina ne prelazi 500 m^2.

Na površinama većim od 10 ha, maksimalna dozvoljena površina nadzemnih etaža je također 1,5 % površine, uz uvjet da maksimalna dozvoljena površina ne prelazi 3000 m2.

Krov može biti kosi ili kombinacija kosih krovnih ploha i ravnih prohodnih terasa. Pokrov crijep, a nagib od 18^0 do 22^0 zavisno o vrsti pokrova. Iznimno može biti veći nagib, ali ne veći od 26^0.

Udaljenost od susjedne parcele mora biti minimalno h/2, ali ne manje od 3 m.

Stambene jedinice u funkciji agroturizma mogu se graditi u sklopu glavne građevine ili kao pomoćne građevine te nije dozvoljeno njihovo izdvajanje iz kompleksa.

Za izgradnju građevina za preradu i pohranu poljoprivrednih proizvoda (uljare, vinski podrumi, sušare i sl.) iznimno su moguća odstupanja od dozvoljene visine ukoliko tehnološki proces to zahtijeva.

Mogućnost izgradnje građevina na poljoprivrednim površinama podrazumijeva bavljenje poljoprivredom kao registriranom osnovnom djelatnošću, te se provedbeni akt pratećih sadržaja u funkciji agroturizma može izdati isključivo registriranim subjektima koje obavljaju poljoprivrednu djelatnost na poljoprivrednom gospodarstvu, a obuhvaća sljedeće organizacijske oblike: obiteljsko poljoprivredno gospodarstvo, obrt registriran za obavljanje poljoprivredne djelatnosti ili pravna osoba registrirana za obavljanje poljoprivredne djelatnosti.

Odobrenje za građenje može se izdati samo na površinama koje su privedene svrsi, zasađene trajnim nasadima na min 70 % površine.“

Članak 34.

U **Članku 50.***, riječi:* „sportsko rekreacijske sadržaje“ *zamjenjuju se tekstom:* „lovačke domove maksimalne brutto razvijene površine 200 m^2, katnosti P+1 i maksimalne visine 6,5 m do vijenca, te urediti“*, a riječ:* „te“ *zamjenjuje se riječima:* „kao i“.

Članak 35.

U naslovu ispred **Članka 51a.***, riječi:* „**javnih, poslovnih** “ *zamjenjuju se riječima:* „**poslovno-proizvodnih, športsko-rekreacijskih**“.

Članak 36.

U **Članku 51b.***, dio teksta:* „sukladno Klasifikaciji vrsta građevina (N.N. 11/98.)“ *i dio teksta:* „ili je manje od 50% ukupne korisne (neto) površine zgrade namijenjeno za stambene zgrade“ *se brišu.*

Članak 37.

U **Članku 51c.***, iza stavka 1., dodaje se novi stavak, koji glasi:*
„Građevine iz prethodnog stavka (nestambene zgrade) mogu se graditi isključivo na građevinskim parcelama uz sljedeće uvjete:

- minimalna širina građevinske parcele na mjestu građevinskog pravca treba biti 16,0 m,
- minimalna udaljenost građevine od regulacijske crte je 10,0 m osim ako Odredbama ili Zakonom o javnim cestama nisu određene veće vrijednosti,
- parcela mora imati kolni pristup minimalne širine 6,0 m,
- na parceli mora biti osiguran prostor za smještaj prometa u mirovanju/prema uvjetima utvrđenim ovim planom,
- minimalno 20% parcele urediti u zaštitnom i ukrasnom zelenilu koristeći autohtone biljne vrste,
- min. veličina parcele 500 m2,
- max. katnost objekta – Po+P+2 ili Po+VP+1+Pk,
- max. visina vijenca – 9 m,
- krov može biti ravni, kosi ili kombinacija kosih krovnih ploha i ravnih prohodnih terasa
- udaljenost od susjedne parcele mora biti minimalno h/2, ali ne manje od 3,0 m, osim ako UPU-om nije drukčije određeno,

- max. koeficijent izgrađenosti 0,40,
- max. koeficijent iskoristivosti 1,0.“

Članak 38.

Članak 51d., *mijenja se, i glasi:*
„U blizini naselja Stankovci se planira rekreacijska zona sa igralištima za nogomet, tenis i bočanje, te teretana na otvorenom, zip line i dječje igralište, kao i poučna, biciklistička i pješačka staza.

Uz planirane športske terene se mogu planirati prateći sadržaji, kao što su svlačionice za sportaše, tribine za gledatelje i ugostiteljski sadržaji. U sklopu ovih objekata se mogu planirati sanitarni čvorovi.

Max. visina vijenca je 8 m. Ukoliko to tehnološki proces zahtijeva, visina može biti i veća.

Krov može biti kosi, ravni ili kombinirani.

Izgrađenost zgradama u obuhvatu zahvata u prostoru sportsko-rekreacijske namjene na otvorenom ne može biti veća od 4%.

Najmanje 30% obuhvata zahvata u prostoru treba biti uređeno kao parkovni nasadi i prirodno zelenilo.

Sve planirane građevine u zoni sportsko-rekreacijske namjene treba priključiti na sustav javne odvodnje odmah po uspostavi sustava odvodnje i pročišćavanja sanitarnih otpadnih voda, a do tada osigurati postavljanje nepropusne sabirne jame te njeno pražnjenje putem ovlaštene osobe.

Prilikom razvoja sportsko-rekreacijske zone, područje u najvećoj mogućoj mjeri treba očuvati u prirodnom stanju zadržavajući autohtonu vegetaciju, a u svrhu zaštite ugroženih i rijetkih staništa i vrsta.“

Članak 39.

(1) U **Članku 51e.**, *stavku 1., alineji 3., iza riječi:* „Po+P+2“ se stavlja zarez i dodaju riječi*:* „u Po+Su+P+1*“.*

(2) U alineji 4., broj: „9“ zamjenjuje se brojem*:* „12*“.*

(3) Ualineji 6., dio teksta: „h/2, a ne manja od*“, zamjenjuje se s tekstom:* „u šta se ne računa krovni vijenac građevine*“.*

(4) U stavku 2.,alineji 2., iza riječi: „regulacijskog“ *dodaju se riječi:* „za osnovnu građevinu je“, *a na kraju rečenice se umjesto točke stavlja zarez i dodaje tekst:* „a min. udaljenost pomoćnih i pratećih građevina od regulacijskog pravca je 3,0 m.*“.*

Članak 40.

U **Članku 51f.**, *brojevi:* „58c, 58d.i 58e“ *zamjenjuju se tekstom:* „51c. i 51d. i 51e. (ne odnosi se na ugostiteljsko-turističke objekte max. kapaciteta do 10 kreveta)“ *.*

Članak 41.

(1) U **Članku 52.**, stavku 1., *riječi:* „prethodnog članka*“ zamjenjuju se tekstom:* „članka 51e. (ne odnosi se na ugostiteljsko-turističke objekte max. kapaciteta do 10 kreveta)*“.*

(2) U stavku 2., broj: „3,5*“, zamjenjuje se brojem:* „3,0“.

Članak 42.

U **Članku 56.**, *stavku 2., broj:* „3,5*“ zamjenjuje se brojem:* „3,0“.

Članak 43.

U **Članku 57.**, stavku 7., *ispred riječi:* „kombinacija*“ dodaju se riječi:* „ravni, kao i*“.*

Članak 44.

U **Članku 59**, *stavku 2., iza riječi:* „prilikom“ *dodaje se tekst:* „rekonstrukcije postojećih građevina društvene namjene, te vjerskih objekata, športskih hala i bazena“.

Članak 45.

U **Članku 60.***, iza stavka 2., dodaje se novi stavak, koji glasi:*
„Odstupanje od uvjeta iz prethodnog stavka, dozvoljeno je jedino prilikom rekonstrukcije postojećih građevina društvene namjene, te vjerskih objekata, športskih hala i bazena.“

Članak 46.

Članak 62. *se briše.*

Članak 47.

Članak 63. *se briše.*

Članak 48.

U **Članku 64.***, riječ:* „javnim*“ se briše, brojevi u zagradama:* „100/96 i 76/98*“ zamjenjuju se brojevima:* „84/11, 22/13, 54/13, 148/13, 92/14, 110/19, 144/21, 114/22, 4/23, 133/23*“, dio teksta:* „u državne ceste, županijske ceste i lokalne ceste“ *se briše, a broj u zagradama:* „79/99*“ zamjenjuje se brojem:* „86/24*“.*

Članak 49.

U **Članku 65.***, stavak 2., mijenja se, i glasi:*
„Dodatna prometna mreža pristupnih cesta i ostalih prometnih površina koje nisu ucrtane na kartografskim prilozima Plana, odrediti će se prilikom izrade UPU-a za pojedino područje i/ili projektnom dokumentacijom i aktima odobrenja za gradnju prema uvjetima ovog Plana.“

Članak 50.

(1) U **Članku 66.***, stavku 1., broj u tablici:* „50*“ zamjenjuje se brojem:* „25*“, a broj u tablici:* „100*“ zamjenjuje se brojem:* „50*“.*

(2) Iza stavka 1., dodaje se novi stavak, koji glasi:
„Za planiranu županijsku cestu, određuje se min. širina koridora 50 m. Os trase ceste nalazi se u sredini koridora.“

(3) Stavak 2. postaje stavak 3.

Članak 51.

U **Članku 70.**, *brojevi u zagradama:* „73/98, 119/2007*“ zamjenjuju se brojevima:* „84/11, 95/14*“.*

Članak 52.

U ***Članku 72.****, stavku 2., broj u zagradama:* „36/91*“ zamjenjuje se brojem:* „119/07*“.*

Članak 53.

Članak 77., *mijenja se, i glasi:*

„Elektronička komunikacijska infrastruktura (EKI) i povezana oprema prema načinu postavljanja, dijeli se na elektroničku komunikacijsku infrastrukturu i povezanu opremu na postojećim građevinama (antenski prihvat) i elektroničku komunikacijsku infrastrukturu i povezanu opremu na samostojećim antenskim stupovima.

Potrebno je postići dobru pokrivenost područja mobilnom telefonijom, odnosno sustavom baznih stanica. Pri postavljanju antenskih prijamnika/predajnika, radijskih i ostalih stanica potrebno je:

- na svim lokacijama na prostoru Općine na kojima su već izgrađeni samostojeći antenski stupovi, a za koje je potrebno dokazati legalitet aktom za gradnju i uporabu u skladu sa zakonom, u postupku utvrđivanja legaliteta potrebno je od nadležnog konzervatorskog odjela ishoditi potvrdu da nije došlo do devastacije kulturnog dobra,
- samostojeći antenski stupovi ne smiju se graditi u blizini područja urbanih, poluurbanih i ruralnih cjelina, arheoloških i etnografskih lokaliteta, te u užoj i široj zoni zaštićenih pojedinačnih spomenika graditeljstva, graditeljskih sklopova, te kulturnog i kultiviranog krajolika,
- potrebno je izbjegavati šira područja evidentiranih i registriranih arheoloških lokaliteta i krajobraznih vrijednosti,
- prije utvrđivanja mikrolokacije za izgradnju elektroničke komunikacijske infrastrukture i povezane opreme na samostojećim antenskim stupovima unutar područja elektroničke komunikacijske zone, potrebno je provesti stručnu analizu odnosa građevine prema evidentiranim i zaštićenim kulturnim dobrima. Stručna analiza uključuje arheološki pregled terena i izradu konzervatorske podloge, a prethodi izdavanju posebnih uvjeta. Temeljem provedene analize i dostavljenih podataka, nadležni konzervatorski odjel očitovat će se o mogućnosti izgradnje samostojećeg antenskog stupa na predviđenoj lokaciji.

TK objekti i uređaji moraju biti građeni u skladu s ekološkim kriterijima i mjerama zaštite, te moraju biti izgrađeni u skladu sa normama i odlukama prema posebnim propisima.

Koncesionari koji pružaju TK usluge moraju se koristiti jedinstvenim (zajedničkim) podzemnim i nadzemnim objektima za postavku mreža i uređaja (antena).

Za izgradnju samostojećih antenskih stupova izvan građevinskih područja potrebno je poštivati sljedeće uvjete:

- na novoj lokaciji moguće je graditi samostojeći antenski stup, ili rekonstruirati postojeći, samo takvih karakteristika da može prihvatiti više operatora, odnosno tipski projekt koji je potvrđen rješenjem Ministarstva graditeljstva i prostornog uređenja
- ukoliko je na postojećoj lokaciji već izgrađen samostojeći antenski stup/stupovi, i za isti ishođena sva potrebna odobrenja sukladno odredbama zakona, moguće je planirati još samo jedan za ostale operatore

Za izgrađenu elektroničku komunikacijsku infrastrukturu za pružanje javnih komunikacijskih usluga putem elektroničkih komunikacijskih vodova planira se dogradnja odnosno rekonstrukcija te eventualno proširenje radi implementacije novih tehnologija i/ili kolokacija odnosno potreba novih operatora, vodeći računa o pravu zajedničkog korištenja od strane svih operatora.

Novu elektroničku komunikacijsku infrastrukturu za pružanje javnih komunikacijskih usluga putem elektromagnetskih valova, bez korištenja vodova, odrediti planiranjem postave baznih stanica i njihovih antenskih sustava na antenskim prihvatima na postojećim građevinama i rešetkastim i/ili jednocjevnim stupovima vodeći računa o mogućnosti pokrivanja tih područja radijskim signalom koji će se emitirati radijskim sustavima smještenim na te antenske prihvate (zgrade ili stupove) uz načelo zajedničkog korištenja od strane svih operatora – koncesionara gdje god je to moguće. Samostojeći antenski stupovi ne mogu se graditi unutar građevinskog područja, niti na udaljenosti od namjanje 500 m od građevinskog područja naselja. Dopušteno je postavljanje elektroničke komunikacijske infrastrukture i povezane opreme na postojećim građevinama, u skladu s posebnim propisima. Antenski prihvat na krovovima postojećih građevina mora biti najmanje 100 m udaljen od susjedne zgrade namijenjene boravku ljudi. Pri odabiru lokacija za antenske prihvate u blizini škola, dječjih vrtića, bolnica i sličnih ustanova, potrebno je poštivati sigurnosnu preventivnu udaljenost od najmanje 400 m. Antenski prihvat ne može se postaviti ako bi njegovim djelovanjem jakost električnog polja ili ukupna gustoća toka snage porasli iznad dozvoljenih vrijednosti.

Novu elektroničku komunikacijsku infrastrukturu za pružanje javnih komunikacijskih usluga putem elektroničkih komunikacijskih vodova planirati podzemno u zoni pješačkih staza ili zelenih površina. Za međumjesno povezivanje koridore planirati podzemno slijedeći koridore prometnica. Iznimno, kad je to moguće, samo radi bitnog skraćivanja trasa, koridor se može planirati i izvan koridora prometnica vodeći računa o pravu vlasništva.

Uz postojeću i planiranu trasu omogućava se postave eventualno potrebnih građevina (vanjski kabinet-ormarić) za smještaj elektroničke komunikacijske opreme zbog potreba uvođenja novih tehnologija ili pristupa novih operatora odnosno rekonfiguracije mreže.“

Članak 54.

Članak 78., *mijenja se, i glasi:*
„Gradnjom nove komunalne infrastrukture i različitih vrsta građevina ili sadnjom nasada postojeća elektronička komunikacijska infrastruktura i druga povezana oprema ne smije biti oštećena i ometana te je obvezno osigurati pristup i nesmetano održavanje iste tijekom cijelog vijeka trajanja.

U svrhu eliminiranja mogućeg mehaničkog oštećenja elektroničke komunikacijske infrastrukture i druge povezane opreme kod paralelnog vođenja, približavanja i križanja s ostalom infrastrukturom u prostoru, potrebno je pridržavati se određenih minimalnih razmaka.

Minimalne udaljenosti kod približavanja i križanja određene u ovom članku odnose se na nezaštićeni elektronički komunikacijski kabel s metalnim vodičima položen u otvoreni rov. Ako se radi o kabelu koji je položen u cijevi ili kabelsku kanalizaciju, smatra se da već postoji određeni stupanj mehaničke zaštite te se prihvaćaju manje udaljenosti kod približavanja i križanja, a koje su definirane u slučaju kada su poduzete odgovarajuće zaštitne mjere u skladu s ovim Pravilnikom.

U slučaju paralelnog vođenja ili približavanja trasi elektroničkog komunikacijskog kabela drugih podzemnih ili nadzemnih instalacija, opreme, građevina ili nasada, gdje je udaljenost manja od udaljenosti propisanih u donjoj Tablici, investitor je obvezan od infrastrukturnog operatora zatražiti uvjete za tehničko rješenje zaštite elektroničke komunikacijske infrastrukture i druge povezane opreme.

Tablica

Red. broj	VRSTA KOMUNALNE INFRASTRUKTURE, GRAĐEVINE ILI NASADA	Udaljenost (m)
1.	Udaljenost od donjeg ruba nasipa (pruga, cesta i drugo)	5
2.	Udaljenost od uporišta nadzemnih kontaktnih vodova	1
3.	Udaljenost od uporišta elektroenergetskih vodova do 1 kV	1
4.	Udaljenost od uporišta nadzemnih telekomunikacijskih kabela	1
5.	Udaljenost od cjevovoda gradske kanalizacije, slivnika i toplovoda	1
6.	Udaljenost od vodovodnih cijevi promjera do 200 mm	1
7.	Udaljenost od vodovodnih cijevi promjera većeg od 200 mm	2
8.	Udaljenost od plinovoda i toplovoda s tlakom do 0,3 MPa	1
9.	Udaljenost od plinovoda s tlakom od 0,3 do 10 MPa	2
10.	Udaljenost od plinovoda s tlakom većim od 10 MPa izvan gradskih naselja	5
11.	Udaljenost od instalacija i spremnika sa zapaljivim ili eksplozivnim gorivom	10
12.	Udaljenost od tračnica tramvajske pruge	1
13.	Udaljenost od građevnog pravca zgrada u naseljima	0,6
14.	Udaljenost od temelja zgrada izvan naselja	2
15.	Udaljenost od energetskog kabela do 10 kV napona	0,5
16.	Udaljenost od energetskog kabela od 10 do 35 kV napona	1
17.	Udaljenost od energetskog kabela napona većeg od 35 kV	2
18.	Udaljenost od staballa drveća i živih ograda	2

Elektronička komunikacijska infrastruktura planira se u skladu sa ZEK-om, Uredbom o mjerilima razvoja elektroničke komunikacijske infrastrukture i druge povezane opreme (NN br. 131/12 i 92/15, 10/21), Pravilnikom o tehničkim uvjetima za kabelsku kanalizaciju (NN br. 139/23), Pravilnikom o načinu i uvjetima određivanja zone elektroničke komunikacijske infrastrukture i povezane opreme, zaštitne zone i radijskog koridora te obvezama operatora, investitora radova ili građevine (NN br. 146/24) i Pravilnikom o svjetlovodnim distribucijskim mrežama (NN br. 63/24).“

Članak 55.

(1) U **Članku 82.**, *stavku 1., alineje se zamjenjuju novim alinejama, koje glase:*

- „Postojeći DV 35 kV (15 m + 15 m u odnosu na os dalekovoda, ukupno 30 m)
- Planirani DV 35 kV (20 m + 20 m u odnosu na os dalekovoda, ukupno 40 m)
- Postojeći DV 110 kV (20 m + 20 m u odnosu na os dalekovoda, ukupno 40 m)
- Planirani DV 110 kV (25 m + 25 m u odnosu na os dalekovoda, ukupno 50 m)
- Postojeći DV 2x110 kV (25 m + 25 m u odnosu na os dalekovoda, ukupno 50 m)
- Planirani DV 2x110 kV (30 m + 30 m u odnosu na os dalekovoda, ukupno 60 m)“

(2) Stavak 2. se zamjenjuje sa novim stavcima, koji glase:

„Zaštićeni pojas dalekovoda određen je površinom i zračnim prostorom pored, ispod i iznad prijenosnog elektroenergetskog objekta koji je nužan za prostorno planiranje, lokacijsko utvrđenje, izgradnju pogona i održavanje dalekovoda. U blizini prijenosnog objekta, djelomično u zaštićenom pojasu ili na njegovim granicama, ostali sudionici u prostoru smiju graditi i koristiti građevine određene namjene i obavljati određene djelatnosti samo prema posebnim uvjetima koje određuje operator prijenosne mreže.

Posebni uvjeti građenja u dìjelu koji se odnosi na primjenu tehničkih propisa iz područja elektroenergetike u postupku ishođenja lokacijske dozvole i dozvole za građenje, za sve građevine moraju se zatražiti od elektroprivrednog poduzeća nadležnog za izgradnju, pogon i održavanje visokonaponskih dalekovoda i transformatorskih stanica, HOPS d.d. Prijenosno područje Split.

U koridoru posebnog režima dalekovoda, odnosno u prostoru kojeg zauzimaju vodiči dalekovoda (prostor između horizontalne projekcije vanjskih vodiča) ne mogu se graditi nadzemni objekti, ali uz posebne uvjete dopuštena je gradnja kada se isti presijeca razizemnim ili podzemnim infrastrukturnim objektima (prometnice, plinovodi, vodovodi, telekomunikacije, odvodnja) samo temeljem pribavljenih posebnih uvjeta građenja kojima se određuje udaljenost pasivnih (konstruktivnih) i aktivnih dijelova (pod naponom) dalekovoda i građevina koji se namjeravaju graditi u njegovoj okolini.“

Članak 56.

(1) U **Članku 83.***, iza alineje 1., dodaje se nova alineja, koja glasi:*

- „110/20 kV – 2500 m^2“

(2) Alineja 2. postaje alineja 3.

Članak 57.

(1) U **Članku 86.**, *podnaslovu* Potencijalni i lokalni izvori energije, *stavku 2., iza riječi:* „parkova“ *dodaju se riječi:* „i/ili sustava za skladištenje energije, a“.

(2) Na kraju teksta se dodaje novi stavak, koji glasi:

„Povezivanje, odnosno priključak planiranih elektrana iz reda obnovljivih izvora na elektroenergetsku mrežu, odnosno novih korisnika elektroenergetske mreže, sastoji se od pripadajuće trafostanice (TS) smještene u granicama obuhvata obnovljivog izvora energije i priključnog dalekovoda (DV)/kabela (KB) na postojeći ili planirani dalekovod/kabel (DV/KB) ili na postojeću ili planiranu trafostanicu u nadležnosti operatora elektroenergetske mreže. Prostor između granica obuhvata elektrane - obnovljivog ìzvora energije i postojeće elektroenergetske mreže je prostor za trase i lokacije u istraživanju građevina priključka. Točno definiranje trase priključnog dalekovoda (DV)/kabela (KB) i lokacije transformatorske stanice (TS) koje čine priključak biti će ostvarivo samo po prethodno dobivenim posebnim uvjetima i uvjetima priključenja izdanim od strane nadležnog operatora elektroenergetske mreže (operator prijenosnog sustava ili operator distribucijskog sustava), na osnovu nadležnosti nad mjestom priključka na

elektroenergetsku mrežu visokog ili srednjeg napona i prihvaćenog Elaborata mogućnosti priključenja na mrežu.“

Članak 58.

(1) Ispred **Članka 87***., podnaslov: „***Korištenje voda***“ zamjenjuje se podnaslovom: „*Vodoopskrba*“*

(2) **Članak 87.***, mijenja se i glasi:*
„Prema Uredbi Vlade RH o uslužnim područjima iz 2023. godine (NN 70/23), područje Općine Stankovci pripada uslužnom području 32 vodnih usluga u Šibensko-kninskoj županiji sa pripadajućim granicama.

Građevinska područja svih naselja Općine Stankovci, osim naselja Morpolača se vodom snabdjevaju iz sustava Šibensko-kninske županije, kojim upravlja društvo Vodovod i odvodnja d.o.o., i to preko svojih vodnih građevina; predcrpne stanice Štadin, vodospreme Zibonoga (210,65/214,65 m.n.m.) zapremnine 2000 m3, te cca 57 km mreže vodoopskrbnih cjevovoda promjera od 300 mm do 40 mm.

Naselje Morpolača nema riješenu javnu vodoopskrbnu mrežu, ali se ista planira.“

Članak 59.

(1) U **Članak 88.***, stavci 1., 2. i 3., zamjenjuju se novim stavcima, koji glase:*
„Vodoopskrbne cijevi se planiraju u javno-prometnoj površini, usklađeno sa rasporedom ostalih instalacija

Minimalne širine zaštitnih koridora (os cjevovoda je sredina koridora) vodoopskrbnih cjevovoda su:
- za cjevovode ø 700 mm najmanje 12 m
- za cjevovode ø 600 mm najmanje 11,5 m
- za cjevovode ø 500 mm najmanje 11 m
- za cjevovode ø 400 mm najmanje 10 m
- za cjevovode ø 350 mm najmanje 9 m
- za cjevovode ø 300 mm najmanje 8 m
- za cjevovode ø 250 mm najmanje 7 m
- za cjevovode ø 200 mm i manje od 200 mm najmanje 6,5 m

Smjernice izgradnje vodoopskrbnih građevina:
- Planirati izgradnju vodoopskrbne mreže unutar javno prometnih površina za potrebe vodoopskrbe i protupožarne zaštite;
- Trase/koridore planiranih cjevovoda odrediti na temelju lokacijskih uvjeta, iste tlocrtno i visinski uskladiti s drugim komunalnim instalacijama , sve prema posebnim uvjetima vlasnika tih instalacija;
- Navodnjavanje/zalijevanje zelenih površina iz sustava javnog vodoopskrbnog sustava nije dozvoljeno;
- Planirati projektiranje i izgradnju vodoopskrbe prema jednogodišnjim i višegodìšnjim planovima gradnje vodoopskrbnih građevina;
- Projektiranje i izgradnju vodoopskrbnih mreža planirati u jedinstvenim projektima prometnica i drugih infrastrukturnih sustava;
- Pri projektiranju i izgradnji vodoopskrbnih mreža i opreme, isto treba uskladiti sa Zakonom o gradnji, Zakonom o vodama, Zakonom o vodnim uslugama, Zakonom o komunalnom gospodarstvu, Odluci o priključivanju na komunalne vodne građevine, Općim tehničko-tehnološkim uvjetima priključivanja i drugim propisima koji reguliraju izgradnju javnih hidrotehničkih građevina.“

Članak 60.

Članak 89.*, mijenja se i glasi:*
„Svakoj postojećoj i novoplaniranoj građevini u građevinskom području se mora osigurati priključenje na vodoopskrbni sustav tamo gdje postoji izgrađena vodoopskrbna mreža naselja. Tamo gdje u građevinskom

području nema vodoopskrbne mreže, potrebno ju je planirati i izgraditi.

Vodovodna mreža naselja se planira na način da je ujedno i vodoopskrbna i protupožarna. Za protupožarne količine je potrebno poštivati važeći Pravilnik o hidrantskoj mreži za gašenje požara."

Članak 61.

(1) Ispred **Članka 90.***, dodaje se podnaslov: „*Proračun ukupne potrošnje vode na području Općine Stankovci*"*

(2) U **Članku 90.***, na kraju teksta se dodaje novi stavak, koji glasi:*
„Na području Općine Stankovci planira se u konačnosti 2000 stanovnika za koje treba osigurati dovoljnu količinu vode."

Članak 62.

Ispred **Članka 91.***, ispod naslova: „***Građevine za zaštitu voda***", dodaje se podnaslov: „*Odvodnja*"*

Članak 63.

U **Članku 92.***, stavku 4., zagrade i tekst u istima: „*Zakon o vodama, N.N. 107/95*" se brišu.*

Članak 64.

Iza **Članka 98.***, dodaju se novi naslov i članak, koji glase:*

„**Plinoopskrba**

Članak 98a.

Okosnica budućeg plinovodnog sustava Zadarske županije je magistralni plinovod Bosiljevo-Split.

Budući plinovod podsustava Splitsko-dalmatinske županije planira se izgraditi do Ploča.

Kroz područje Općine Stankovci prolazi magistralni plinovod PČ/MRS Benkovac – PČ Dugopolje (MRS Split) DN 500/75, a na koji se veže odvojni plinovod za MRS Tisno DN 200/75 preko blokne stanice BS Morpolača.

Plinoopskrba područja Općine Stankovci obavljat će se visokotlačnim i srednjetlačnim plinovodima, osim u gusto naseljenim djelovima naselja gdje je moguća izgradnja i niskotlačnog plinovoda.

U pojasu širokome 30 m lijevo i desno od osi magistralnog plinovoda, nakon izgradnje plinovoda, zabranjeno je graditi zgrade namijenjene stanovanju ili boravku ljudi, bez obzira na stupanj sigurnosti izgrađenoga plinovoda i bez obzira na razred pojasa cjevovoda.

Iznimno Odredbom Članka 9., stavka 2. Pravilnika o tehničkim uvjetima i normativima za siguran transport tekućih i plinovitih ugljikovodika magistralnim naftovodima i plinovodima te naftovodima i plinovodima za međunarodni transport („Službeni list" broj 26/85) postoji mogućnost izgradnje u pojasu užem od 30 metara uz kumulativno ispunjene uvjete:

- ako je urbanističkim planom prije projektiranja plinovoda bila predviđena gradnja zgrada za stanovanje i boravak ljudi – definirano građevinsko područje,
- ako su projektom i izgradnjom plinovoda primjenjene posebne zaštitne mjere koje omogućavaju sužavanje zaštitnog pojasa,
- suženi pojas je u ovisnosti o promjeru magistralnog plinovoda:
  - za promjer do 125 mm – pojas od 10 metara obostrano,
  - za promjer od 125 mm do 300 mm – pojas od 15 metara obostrano,
  - za promjer od 300 mm do 500 mm – pojas od 20 metara obostrano,
  - za promjer veći od 500 mm – pojas od 30 metara obostrano."

Članak 65.

(1) U **Članku 99.**, *stavak 1., zamjenjuje se novim stavcima, koji glase:*

„Na području obuhvata Plana se nalazi „Park prirode Vransko jezero“.

Prilikom preklapanja podloge Ekološke mreže Natura 2000 sa podlogom PPU-a Općine Stankovci, vidljivo je da se unutar granice obuhvata Općine Stankovci nalaze međunarodna područja važna za ptice i područja važna za divlje svojte i stanišne tipove.

Međunarodna područja važna za ptice su:

- HR1000024 # Ravni kotari, unutar kojega se nalaze ciljne vrste Jarebice kamene, Tawny pipita, Orla sove, Kratkoprste ševe, Eje, Montaguove eje, Valjka, Merlina, Male vjetruše, Ždrala, Maslinove pevke, Rednjeg svračka, Malog sivog svračka, Šumske ševe i Calandra Larka.
- HR1000025 # Vransko jezero i Jasen, unutar kojega se nalaze ciljne vrste Bkatog strmoglavca, Kingfishera, Jarebice stijene, Iglice, (Anas clypeate), Teala, (Anas Penelope), patke patke, (Anas querquedula), (Anas strepere), Sive guske, Ljubistače čaplje, Squacco Herona, Pocharda, Čupave patke, Bjelookog ovčara, Gorke gorčice, Orla sove, Zlatooke, Noćne tegle, (Chlidoniasa hybridusa, Crne čigre, Kratkoprstog orla, Eje močvarice, Hen Harriera, Montaguove eje, Labuda grušanja, (Egretta albe), Male čaplje, Merlina, Liske, Šljuke, Crnokrile štule, Male ljutice, Malog sivog svračka, Blacktail Godwita, (Luscinie svecice), Jacka Snipea, Crvenoprsog ronca, Curlewa, Noćne čaplje, (Phalacrocoraxa pygmeusa), (Philomachusa pugnaxa), Žličarke, Sjajnog ibisa, (Porzane parve), Pjegavog kraka, (Porzana pusilla), Vodene pruge, Pjegave riđovke, Pješčarke, Greenshanka, Redshanka i Lapwinga.

Područja važna za divlje svojte i stanišne tipove su:

- HR2001361 # Ravni kotari, unutar kojega se nalaze ciljne vrste Rakova s bijelom kandžom, (Proterebie afre dalmate), Schreiberovog šišmiša, Malog mišouhog šišmiša, Zmije s četiri linije, (Elape situle) i Hermannove kornjače, kao i ciljna staništa mediteranskih visokih vlažnih travnjaka (prirodne i poluprirodne formacije travnjaka), te pećina (stjenovita staništa i špilje).
- HR5000025 # Vransko jezero i Jasen, unutar kojega se nalaze ciljne vrste Painzzin glavoča, Anisus vorticulusa, Lindenie tetraphylle, Scille litardiereie, Zmije s četiri linije i Hermannove kornjače, kao i ciljna staništa Tvrdih oligo-mezotrofnih voda s bentoskom vegetacijom Chara spp., Mediteranskih privremenih jezeraca, Arborescentnog matorrala s Juniperus spp., Pseudo-stepa s travama i jednogodišnjim biljkama Thero-Brachypodietea, Istočnih submediteranskih suhih travnjaka (Scorzoneratalia villosae), Mediteranskih visokih vlažnih travnjaka Molinio-Holoschoeniona i Submediteranskih travnjaka Molinio-Hordeion secalini.

Svi planirani zahvati koji mogu imati značajan utjecaj na ciljeve očuvanja i cjelovitost područja ekološke mreže podlijržu ocjeni prihvatljivosti zahvata za ekološku mrežu, sukladno članku 24. Zakona o zaštiti prirode.

Skrb o zaštićenim dijelovima prirode kao i praćenja stanja te provedba mjera zaštite i upravljanja u nadležnosti je Javne ustanove za upravljanje zaštićenim dijelovima prirode Zadarske županije „Natura Jadera“.

(2) Stavci 2., 3., 4. i 5. postaju stavci 7., 8., 9. i 10.

(3) Stavak 6. se briše.

(4) Stavak 7. postaje stavak 11.

*(5) Stavak 8. postaje stavak 12., u kojemu se brojevi u zagradama: „*69/99, 151/03, 157/03145*“ zamjenjuju brojem: „*145/24*“.*

(6) Stavci 9., 10. i 11. postaju stavci 13., 14. i 15.

Članak 66.

(1) U ***Članku 103.****, stavku 1., broj u zagradama: „*69/99*“ zamjenjuje se brojem: „*145/24*“.*

(2) Stavak 2. se briše

Članak 67.

Članak 104., *mijenja se i glasi:*

„Na prostoru općine Stankovci dosad su identificirana sljedeća prapovijesna gradinska naselja: u Banjevcima – Gradina Baković, u Budaku – Kulina, u Stankovcima – Vinac, Ogradak, Velika Gradina, Mala Gradina i Rebac, a uz Vransko jezero - Babin Školj. Pojedine gradine osnovane su u kasno bakreno doba, neke u rano ili srednje brončano doba, najčešće početkom željeznog doba.

Iz rimskog doba poznati su ostaci villa rustica. Iz srednjeg vijeka u arhitektonskom i povijesnom smislu značajna je crkva Sv. Ivana u Banjevcima.

U vrijeme mletačko-turskih ratova podignuta je kula dojavnica u Budaku, kao dio čitavog lanca utvrda.

U evidenciji regionalnog Zavoda za zaštitu spomenika kulture u Zadru vode se sljedeći spomenici kulture na području općine Stankovci.

Popis najvažnijih spomenika kulturne baštine na području Općine Stankovci je:

- Župna crkva sv. Marije u Stankovcima,
- Crkva sv. Marije na groblju u Stankovcima,
- Kuća Vlatković u Stankovcima
- Crkva sv. Nikole Tavelića u Banjevcima,
- Rustična vila i mitrej u Banjevcima,
- Crkva sv. Kate u Budaku,
- Utvrda u Morpolači,
- Crkva sv. Ante u Velimu,
- Rodna kuća fra. Tome Babića,
- Arheološka područja/lokaliteti Vinac, Velika gradina, Mala gradina, Morovača, Srljača, Širitovac, Klarići, Rebac i Villa rustica u Stankovcima
- Arheološka područja/lokaliteti Grudine i Dražica-Pudarica (ostaci turske kule) u Banjevcima,
- Arheološko područje/lokalitet Gradina u Budaku.
- Arheološko nalazište Podvomice (Pelaić) na k. č.: 139, 140, 162, 163, 164/1, 164/2, 164/3, 164/4, 164/5, 164/6, 165, 167, 171 k. o. Stankovci preventivno je zaštićeno kulturno dobro upisano u Registar kulturnih dobara RH pod brojem-P-6523.
- Arheološko nalazište Čulina (Kula), Budak na dijelu k. č. 1034/1 k. o. Radašinovci preventivno je zaštićeno kulturno dobro upisano u Registar kulturnih dobara RH pod brojem-P-6469.
- Arheološki ostaci utvrde na Gradini pod Osridkom na dijelu k. č. 1174/1
- k. o. Banjevci zaštićeno je kulturno dobro upisano u Registar kulturnih dobara RH pod brojem Z-6731.
- Arheološko nalazište-Vila rustica, položaj Grudine, na području sela Banjevci i Kašić Banjevački na k. č. 308/3, 298/2, 308/4, 309, 298/1, 301/1, 306/1, 306/4, 308/1, 308/2, 300, 215/1, k. o. Banjevci zaštićeno je kulturno dobro upisano u Registar kulturnih dobara RH pod brojem Z- 1402.
- Arheološko nalazište Mitrej na položaju Dražica-Pudarica na k. č. 215/1
- k. o. Banjevci zaštićeno je kulturno dobro upisano u Registar kulturnih dobara RH pod brojem Z-1309.
- Crkva sv. Petra u Morpolači je kulturno dobro upisano u Registar kulturnih dobara RH pod brojem Z-1223.
- Crkva sv. Ivana u Banjevcima je kulturno dobro upisano u Registar kulturnih dobara RH pod brojem Z-1211.
- Prapovijesna Gradina (Baković) u Banjevcima na dijelu k. č. 143/1 k. o. Banjevci.
- Prapovijesna gradina Jazvina te okolno područje s kamenim gomilama u Banjevcima na dijelu k. č. 913/1 k. o. Banjevci.
- Prapovijesna gradina u Banjevcima na dijelu k. č. 913/1 k. o. Banjevci (oko 500 m istočnije od Orljaka).
- Prapovijesna gradina Bolovan u Banjevcima na dijelu k. č. 19511 k. o. Banjevci.
- Prapovijesna gradina Brdo na dijelu k. č. 193 k. o. Banjevci, k. č. 1304/1
- k. o. Radaśinovci.
- Prapovijesna gradina Marovača u Budaku na dijelu k. č. 1034/1 k. o. Budak.
- Prapovijesna gradina Glavica u Velimu na dijelu k. č. 1366/1 k. o. Velim

- Prapovijesna gradina Palikovača u Velimu na dijelu k. č. 1366/1 k. o. Velim.
- Prapovijesni lokalitet Čurkuśa-Vunića Stan na dijelu k. č. 1366/1 k. o. Velim.
- Prapovijesna gradina Zìbonoga koja se dijelom nalazi unutar Općine Stankovci na 244/1 k. o. Velim.
- Antičko i srednjovjekovno arheološko nalazište na mjesnom groblju u Stankovcima.
- Zona srednjovjekovne nekropole (neistraženi dio) na k. č. 230/3, 231/3, i dr. u k. o. Velim (pored ceste).
- Kamena gomila-tumul na sjecištu k. č. 244/84 i 244/85 k. o. Velim.
- Naselje iz mladega kamenog doba, rana faza, kod bunara Širitovac i Velištak u Velimu.
- Ostaci kaštela Velim na brijegu, četvrtaste osnove s ostacima dviju kula, jednom ranijom, drugom iz kasnijeg vremena. Uz ove ostatke spominje se d2amija koja se uzdizala do 1684. kada je razoren i zapaljen kaštel.

Osim navedenih registrìranih i evidentiranih kulturnih dobara na području Općine Stankovci postoji i druga arheološka, etnološka i dr. baština stoga je potrebno provesti sustavni terenski pregled.

Prije ikakvih zahvata na kulturnim dobrima upisanim u Registar kulturnih dobara RH potrebno je zatražiti posebne uvjete od Konzervatorskog odjela u Zadru.

Na arheolośkim lokalitetima i zonama nije dozvoljena gradnja, davanje u koncesiju i sl. bez suglasnosti Konzervatorskog odjela u Zadru.“

Članak 68.

U **Članku 105.***, na kraju teksta, dodaju se novi stavci, koji glase:*
„Za zahvate u kulturno-povijesnim cjelinama, kulturnim i kultiviranim krajolicima, etnozonama i spomen područjima, arheološkim zonama, na fortifikacijama i pojedinačnim sklopovima i građevinama potrebno je od Konzervatorskog odjela ishoditi propisane suglasnosti:
- posebne uvjete (u postupku izdavanja lokacijske dozvole i rješenja o uvjetima građenja)
- prethodno odobrenje za radove na kulturnom dobru (u postupku izdavanja građevinske dozvole).
- nadzor nadležnog konzervatorskog odjela u svim fazama radova.

Tom postupku osobito podliježu sljedeći zahvati: popravak i održavanje postojećih građevina, dogradnje, prigradnje, preoblikovanja i adaptacije, rušenja i uklanjanja građevina i njihovih dijelova, novogradnje unutar utvrđenih zona zaštite povijesnih naselja ili kontaktnih zona pojedinačnih kulturnih dobara, funkcionalne prenamjene povijesnih građevina, te izvođenje radova na arheološkim lokalitetima i prostorima kulturnih krajolika, etnozona i spomen područja. Nije dozvoljeno davanje koncesijskih odobrenja (poljoprivreda, ribogojilišta i sl.) na zaštićenim i evidentiranim arheološkim nalazištima bez odobrenja nadležnog Konzervatorskog odjela. Isto se odnosi i na radove pošumljavanja, probijanje protupožarnih putova i sl. Potrebno je izvršiti arheološko i etnološko rekognosciranje područja Zadarske županije kako bi se dobilo ukupnu sliku kulturne baštine.“

Članak 69.

U **Članku 106.***, stavku 2., zagrade i riječ u istima: „*čl. 17.*“ se brišu.*

Članak 70.

U **Članku 107.***, na kraju teksta, dodaju se novi stavci, koji glase:*
„Prostornim planom uređenja je potrebno zadržati i revitalizirati matricu povijesnih jezgri naselja u najvećoj mogućoj mjeri, a izgradnju u neizgrađenim dijelovima jezgri realizirati interpolacijama na načelima tipološke rekonstrukcije, bez širenja građevinskog područja prema plodnim poljima.

Pod tipološkom rekonstrukcijom podrazumijeva se izgradnja koja je unutarnjom organizacijom prostora, komunikacijom s javnim površinama, gabaritima, namjenom i materijalom usklađena s postojećim okolnim povijesnim objektima, ne narušavajući siluetu i osnovne vizure, kao ni komunikacijske tokove unutar povijesnih jezgri.

Izmjena strukture i tipologije postojećih objekata radi funkcionalnog povezivanja u veće prostorne

sklopove se ne preporučuje, jer bi mogla dovesti do gubitka prostornog identiteta pojedinih građevina.

Neizgrađene dijelove povijesnih jezgri, koji u posljednjih 80 godina nisu znatnije transformirani, ili su korišteni kao gradske zelene površine, potrebno je uređivati kao javne zelene površine s mogućnošću minimalnih intervencija na objektima javnog značaja. Izuzetno se može dozvoliti izgradnja dijela neizgrađenih prostora, ali tek temeljem detaljnih istraživanja i provedbe javnih urbanističko-arhitektonskih natječaja.

Održanje stambenog fonda unutar povijesnih jezgri od ključne je važnosti za njihovo daljnje funkcioniranje, stoga je potrebno u interpoliranim objektima predviđati više od polovice površine za stambenu namjenu, odnosno djelatnosti koje se temeljem posebnih propisa mogu obavljati u stambenim prostorima. Poslovne prostore opće namjene (trgovina, obrti, servisi, ugostiteljstvo, usluge) potrebno je osiguravati u nižim etažama postojećih i novih objekata. Izuzetak od ovog pravila odnosi se na objekte javne namjene (uprava, hoteli, financijske ustanove, ustanove kulture, prosvjete i znanosti).

Režim prometa unutar povijesnih jezgri potrebno je prilagoditi mjerilu povijesnih jezgri, te karakteru i obimu poslovnih djelatnosti, osiguravajući pritom posebne režime prometa u mirovanju za stanovnike jezgri.

Posebno je potrebno očuvati odnos izgrađenog dijela povijesnih poluurbanih i ruralnih jezgri s neposrednim agrarnim okolišem i poljoprivrednim površinama (vrtovima) unutar njih.

Ne preporučuje se izmjena strukture i tipologije postojećih objekata.

Uređivanje vanjskih ploha postojećih objekata unutar poluurbanih i ruralnih cjelina mora se temeljiti na korištenju isključivo lokalnih tradicionalnih arhitektonskih izraza, izvornih građevinskih materijala i njihove obrade i ugradnje.

Evidentirane poluurbane i ruralne cjeline od lokalnog značenja potrebno je detaljno inventarizirati s obzirom na građevnu strukturu (stambene i gospodarske zgrade) i prostornu matricu, koju čini mreža putova i pripadajuća parcelacija zajedno s okolišem (vrt, perivoj, voćnjak, dvorište).

Na razini lokalne zajednice potrebno je poticati obnovu i zadržavanje starih umjesto izgradnje novih kuća.

Područja za koja se utvrdi da imaju vrijedne etnološke osobine koje treba zaštititi, potrebno je proglasiti etnozonama, te ih vrednovati prema konzervatorskim smjernicama i kriterijima. Kao mjera zaštite obavezna je i izrada detaljnije konzervatorske dokumentacije kojom će se, na osnovu inventarizacije, tipologizacije i kategorizacije, utvrditi posebno vrijedni prostori i građevine.

Arheološka područja potrebno je detaljno istražiti, i to arheološkim pregledom terena, geofizičkim i probnim istraživanjima, te sukladno njihovim rezultatima PPUO/G-om ili UPU-om utvrditi precizniji obuhvat zona, mjere zaštite i način njihova korištenja.

Sakralni i civilni kompleksi uređuju se isključivo temeljem detaljne planske dokumentacije i projekata, te trebaju imati posebne uvjete i prethodno odobrenje nadležnog konzervatorskog odjela. Svu evidentiranu graditeljsku baštinu koja nije upisana u Registar kulturnih dobara RH, a predstavlja vrijednost od lokalnog značaja, lokalna zajednica može proglasiti zaštićenom, sukladno članku 17. Zakona o zaštiti i očuvanju kulturnih dobara. Općinsko tijelo svojom odlukom određuje dobra koja proglašava zaštićenim, te uz suglasnost nadležnog konzervatorskog odjela određuje način zaštite. Za takav tip zaštite mogu se predložiti i pojedini objekti tradicijskog graditeljstva.“

Članak 71.

U **Članku 109.**, *stavku 2.,riječ: „*otpadu*“ zamjenjuje se riječima: „*gospodarenju otpadom*“, a brojevi u zagradama: „*178/04, 153/05*“ zamjenjuju se brojevima: „*84/21, 142/23*“.*

Članak 72.

U **Članku 111.**, *ispred alineje 1., dodaju se riječi: „*Potrebno je:*“*

Članak 73.

(1) U **Članku 113.***, stavku 1.,riječ: „*Pravilniku*“ zamjenjuje se riječju: „*Uredbi*“.*

*(2) U stavku 2.,riječ: „*Pravilniku*“ zamjenjuje se riječju: „*Uredbi*“.*

Članak 74.

Članak 117., *mijenja se i glasi:*
„Važećim Pravilnikom o uvjetima za utvrđivanje zona sanitarne zaštite izvorišta propisani su uvjeti i način utvrđivanja područja zona sanitarne zaštite, te mjere za zaštitu izvorišta od zagađenja ili drugih utjecaja koji mogu nepovoljno djelovati na njihovu izdašnost, kakvoću i zdravstvenu ispravnost. U dijelu obuhvatu ovog Plana, a na području naselja Budak, Stankovci i Banjevci, određena je III. zona.

III. zona sanitarne zaštite (zona ograničenja i nadzora) izvorišta sa zahvaćanjem voda iz vodonosnika s pukotinskom i pukotinsko-kavernoznom poroznosti obuhvaća dijelove sliva od vanjske granice II. zone do granice s koje je moguće tečenje kroz podzemlje do vodozahvata u razdoblju od 1 do 10 dana u uvjetima velikih voda, odnosno područja s kojih su utvrđene prividne brzine podzemnih tečenja od 1 do 3 cm/s, odnosno područje koje obuhvaća pretežiti dio slivnog područja (klasični statističko-hidrogeološki sliv).

U III. sanitarne zaštite izvorišta sa zahvaćanjem voda iz vodonosnika s pukotinskom i pukotinsko-kavernoznom poroznosti primjenjuju se zabrane iz članka 19. ovoga Pravilnika, a dodatno se zabranjuje i:

- ispuštanje nepročišćenih otpadnih voda,
- građenje postrojenja za proizvodnju opasnih i onečišćujućih tvari za vode i vodni okoliš,
- građenje građevina za oporabu, obradu i odlaganje opasnog otpada,
- uskladištenje radioaktivnih i za vode i vodni okoliš opasnih i onečišćujućih tvari, izuzev uskladištenja količina lož ulja dovoljnih za potrebe domaćinstva, pogonskog goriva i maziva za poljoprivredne strojeve, ako su provedene propisane sigurnosne mjere za građenje, dovoz, punjenje, uskladištenje i uporabu,
- građenje benzinskih postaja bez zaštitnih građevina za spremnike naftnih derivata (tankvana),
- izvođenje istražnih i eksploatacijskih bušotina za naftu, zemni plin kao i izrada podzemnih spremišta,
- skidanje pokrovnog sloja zemlje osim na mjestima izgradnje građevina koje je dopušteno graditi prema odredbama ovoga Pravilnika,
- građenje prometnica, parkirališta i aerodroma bez građevina odvodnje, uređaja za prikupljanje ulja i masti i odgovarajućeg sustava pročišćavanja oborinskih onečišćenih voda,
- upotreba praškastih (u rinfuzi) eksploziva kod miniranja većeg opsega.
- skladištenje i odlaganje otpada, gradnja odlagališta otpada osim sanacija postojećeg u cilju njegovog zatvaranja, građevina za zbrinjavanje otpada uključujući spalionice otpada te postrojenja za obradu, oporabu i zbrinjavanje opasnog otpada,
- građenje cjevovoda za transport tekućina koje mogu izazvati onečišćenje voda bez propisane zaštite voda,
- izgradnja benzinskih postaja bez spremnika s dvostrukom stjenkom, uređajem za automatsko detektiranje i dojavu propuštanja te zaštitnom građevinom (tankvanom),
- podzemna i površinska eksploatacija mineralnih sirovina osim geotermalnih voda i mineralnih voda.

Iznimno od alineje 1. Iz prethodnog stavka u III. zoni sanitarne zaštite izvorišta sa zahvaćanjem voda iz vodonosnika s pukotinskom i pukotinsko-kavernoznom poroznosti dopušta se izgradnja centra za gospodarenje otpadom, sukladno posebnim propisima o otpadu, pod uvjetima iz Pravilnika.

U poljoprivrednoj proizvodnji uključujući i stočarsku proizvodnju, poljoprivredna gospodarstva su dužna osigurati uvjete i provoditi mjere iz ovoga Pravilnika.

U postupku pribavljanja dozvola za izgradnju prilikom utvrđivanja detaljne namjene svake pojedine građevine i uvjeta za njenu izgradnju potrebno je voditi računa o navedenim ograničenjima koja su utvrđena Pravilnikom o uvjetima za utvrđivanje zona sanitarne zaštite izvorišta, te također treba ishodovati vodopravne uvjete, odnosno stručno mišljenje Hrvatskih voda.

Za sve postojeće i planirane zahvate i djelatnosti unutar zona sanitarne zaštite izvorišta za piće koji su ograničeni ili zabranjeni temeljem važećeg Pravilnika o uvjetima za utvrđivanje zona sanitarne zaštite izvorišta moraju se primjeniti odredbe istog, odnosno svih budućih zakonskih i podzakonskih akata, te Odluka vezanih za vodozaštitne zone."

Članak 75.

(1) U **Članku 121.***, iza stavka 4., dodaje se novi stavak, koji glasi:*
„Građevine moraju biti projektirane i izgrađene tako da ispunjavaju bitne zahtjeve iz područja zaštite od požara utvrđene Zakonom o zaštiti od požara i na temelju njega donesenim propisima, te uvjetima zaštite od požara utvrđenim posebnim Zakonima i na temelju njih donesenim propisima."

*(2) Stavak 5. postaje stavak 6., u kojemu se brojevi u zagradama: „*58/93, 33/05 i 107/07*" zamjenjuju sa brojevima: „*92/10, 114/22*".*

(3) Stavci 6. i 7. postaju stavci 7. i 8.

Članak 76.

Iza **Članka 121.***, dodaju se nova točka, članci i podnaslovi, koji glase:*
„8.6. Mjere zaštite od elementarnih nepogoda i ratnih opasnosti

Članak 121a.

<u>Zaštita od potresa</u>

Cijelo područje Općine Stankovci pripada u zonu ugroženosti od potresa gdje je moguć intenzitet potresa od VII. stupnjeva MSK ljestvice. To je razoran potres koji jako oštećuje četvrtinu kuća, pojedine kuće se ruše i mnoge postaju nepodesne za stanovanje, a u mokrom tlu i na strmim obroncima nastaju pukotine.

Prostor na kojem se nalaze objekti starije gradnje spada u zonu jake ugroženosti od potresa, dok prostor nove izgradnje predstavlja zonu male ugroženosti od potresa. Kategorizacija zona ranjivosti od potresa određuje se na bazi izgrađenosti zemljišta, te vrsti konstrukcije objekata neotpornih na dinamičke utjecaje.

Planirane građevine moraju se projektirati u skladu s važećom tehničkom regulativom koja određuje uvjete za potresna područja. Kod rekonstruiranja postojećih građevina izdavanje lokacijskih dozvola ili rješenja o uvjetima građenja treba uvjetovati ojačavanjem konstrukcije građevine sukladno važećim zakonima, propisima i normama.

Pri projektiranju valja poštovati postojeće tehničke propise (Pravilnik o tehničkim normativima za izgradnju objekata visokogradnje u seizmičkim područjima i Pravilnik o mjerama zaštite od elementarnih nepogoda i ratnih opasnosti u prostornom planiranju i uređivanju prostora). Projektiranje, građenje i rekonstrukcija važnih građevina mora se provesti tako da građevine budu otporne na potres. Potrebno je osigurati dovoljno široke i sigurne evakuacijske puteve i potrebno je omogućiti nesmetan pristup svih vrsta pomoći u skladu s važećim propisima o zaštiti od požara, elementarnih nepogoda i ratnih opasnosti.

Iz pravilnika o mjerama zaštite od elementarnih nepogoda i ratnih opasnosti preuzete su slijedeće mjere:

- Članak 25. st. 1.: Međusobni razmak SO i PO H1/2 + H2/2 + 5 m
- Članak 25. st. 2.: Otvoreni blokovi sa dva otvora H1/2 + H2/2 + 5 m
- Članak 28.: Neizgrađene površine za sklanjanje od rušenja i evakuaciju stanovništva čije su granice od susjednih objekata udaljene najmanje za H/2, a veličina površine ne može biti manja od broj st./4 u m2
- Članak 30.: U naselju i među naseljima potrebno je osigurati nesmetani prolaz žurnim službama
- Članak 30.: Udaljenosti objekta od ruba javne prometne površine ne može biti manji od H/2

- Članak 30.: Udaljenost objekta od ruba kolnika magistralne i regionalne ceste ne može biti manji od H
- Članak 34. St. 2.: Uvjeti uređenja prostora za građevinsku parcelu moraju sadržavati stupanj seizmičnosti područja za građevinske društvene infrastrukture, sportsko- rekreacijske, zdravstvene i slične građevine koji koristi veći broj različitih korisnika kao i javne prometne

Međusobni razmak objekata može biti i manji pod uvjetom da je tehničkom dokumentacijom dokazano da je konstrukcija objekta otporna na rušenje od elementarnih nepogoda, te u slučaju ratnih razaranja rušenje neće u većem opsegu ugroziti živote ljudi i izazvati oštećenja na drugim objektima, a Projektiranje potresne otpornosti konstrukcija treba izrađivati u skladu s HRN EN 1998-1:2011/NA:2011, Eurokod 8, čija će primjena osigurati gradnju primjereno seizmički otpornih građevina.

Građevine društvene infrastrukture, športsko-rekreacijske, zdravstvene i slične građevine koje koristi veći broj različitih korisnika, javne prometne površine, moraju biti građene ili uređene na način da se sprijeći stvaranje arhitektonsko-urbanističkih barijera.

Vlasnici i korisnici objekata u kojima se okuplja ili istodobno boravi više od 250 ljudi te odgojne, obrazovne, zdravstvene i druge ustanove, prometni terminali, sportske dvorane, stadioni, trgovački centri, hoteli, autokampovi, proizvodni prostori i slično, u kojima se zbog buke ili akustičke izolacije ne može osigurati dovoljna čujnost sustava za javno uzbunjivanje, dužni su uspostaviti i održavati odgovarajući interni sustav za uzbunjivanje i obavješćivanje te preko istog osigurati provedbu javnog uzbunjivanja i prijem priopćenja nadležnog centra 112 o vrsti opasnosti i mjerama za zaštitu koje je potrebno poduzeti.

Članak 121b.

Tehničko-tehnološke katastrofe izazvane nesrećama u gospodarskim objektima i prometu

Tehnološki procesi u kojima se koriste ili proizvode zapaljive tekućine i plinovi ili eksplozivne tvari, mogu se obavljati samo u građevinama ili njenim dijelovima koji su izgrađeni sukladno važećim propisima koji uređuju predmetnu problematiku.

U blizini zatečenih lokacija gdje se proizvode, skladište, prerađuju, prevoze, sakupljaju ili obavljaju druge radnje s opasnim tvarima ne preporuča se gradnja objekata u kojem boravi veći broj osoba. (dječji vrtići, škole, sportske dvorane, trgovački centri, stambene građevine i sl.).

Nove objekte koji se planiraju graditi, a u kojima se pojavljuju opasne tvari potrebno je locirati na način da u slučaju nesreće ne ugrožavaju stanovništvo (rubni dijelovi poslovnih zona) te obvezati vlasnike istih na uspostavu sustava za uzbunjivanje i uvezivanje na nadležni županijski centar 112.

Za potrebe gašenja požara u hidrantskoj mreži treba, ovisno o broju stanovnika, osigurati potrebnu količinu vode i odgovarajućeg tlaka. Prilikom gradnje ili rekonstrukcije vodoopskrbnih mreža, ukoliko ne postoji treba predvidjeti vanjsku hidrantsku mrežu sukladno propisima.

Radi omogućavanja spašavanja osoba iz građevina i gašenja požara na građevini ili otvorenom prostoru treba planirati odgovarajuće vatrogasne pristupe, prilaze i površine za operativni rad vatrogasnih vozila.

Kroz Općinu Stankovci prolaze autocesta A 1 i državne ceste D 27 i D 59, a kojima u tranzitu prolaze cisterne sa zapaljivim i opasnim tvarima. Može se reći da cijelom svojom dužinom ugrožava pučanstvo u slučaju nesreće, sudara, prevrtanja, zapaljenja ili istjecanja opasnih tvari pri transportu.

Kroz područje Općine Stankovci vrši se prijevoz opasnog tereta i za druga područja izvan Općine, pa je opasnost za nastanak akcidenta moguća na svim dionicama cestovnog prometa.

Članak 121c.

Zaštita od epidemije i pandemije

U slučaju katastrofe i velike nesreće na području Općine Stankovci može doći do pojave raznih vrsta bolesti ljudi i životinja, te pojave epidemija i pandemija, uglavnom uzrokovanih neodgovarajućim sanitarnim uvjetima. Također može doći do širenja bolesti bilja.

Eventualne gradnje životinjskih farmi također treba planirati na povećanoj udaljenosti od naseljenih mjesta, a sukladno pozitivnim propisima koji reguliraju ovu problematiku.

Članak 121d.

Zaštita od suše

Da bi se opasnost od posljedica suše svela na najmanju moguću mjeru, potrebno je pravovremeno i disciplinirano koristiti vodene resurse, osobito one vezane uz korištenje pitke vode. U mjerama zaštite od suše i smanjenja eventualnih šteta potrebno je sagledati mogućnost korištenja raspoloživih kapaciteta vode u vodovodnoj mreži, bunarima i cisternama.

Članak 121e.

Zaštita od niskih temperatura

Čest pratitelj zime i niskih temperatura je mraz. Iako ne pada iz atmosfere poput kiše ili snijega, i mraz je oborina.

Najveće štete od mraza nastaju u poljoprivredi, najčešće od kasnih proljetnih mrazova. U trenutku kretanja vegetacije biljke u tkivu imaju veliki postotak vode. Prilikom pojave niske temperature dolazi do smrzavanja vode što dovodi do pucanja i širenja tkiva te odumiranja biljaka.

Članak 121f.

Zaštita od ekstremnih temperatura

Sukladno Procjeni rizika Republike Hrvatske, područje Općine je ugroženo od pojave ekstremnih temperatura, što potvrđuju višegodišnji temperaturni trendovi koje prati Državni hidrometeorološki zavod za klimatska područja u Republici Hrvatskoj. Ekstremno niske temperature imaju puno niži rizik neželjenih posljedica.

Svake godine, toplina ugrožava zdravlje mnogih ljudi, osobito starije stanovnike. Toplinski valovi predstavljaju opasnost za stanovništvo uzrokujući i povećanu smrtnost.

Članak 121g.

Zaštita od olujnog nevremena - olujnih vjetrova

Zaštita od olujnih vjetrova kao kompleksne atmosferske pojave moguće je ostvariti provođenjem preventivnih mjera već pri gradnji naselja, zgrada za stanovanje i drugih građevinskih i industrijskih objekata napose tamo gdje se očekuju olujni i jači vjetrovi. Također i u gradnji prometnica.

S obzirom na svoje rušilačko djelovanje, olujni vjetar vrlo štetno djeluje na građevinarsku djelatnost jer onemogućava radove, ruši dizalice, krovove i loše izvedene građevinske objekte.

U području elektroprivrede i telekomunikacija, kidaju se električni i telekomunikacijski vodovi, ruše njihovi nosači.

Članak 121h.

Sklanjanje ljudi

Sklanjanje stanovništva osigurava se privremenim izmještanjem stanovništva te prilagođavanjem podrumskih i drugih pogodnih građevina za funkciju sklanjana ljudi u skladu s Planom zaštite i spašavanja za slučaj neposredne ratne opasnosti.

Zaklon je dvonamjenski prostor koji u mirnodopskoj uporabi ima funkciju pomoćne prostorije (ostave, radione, hobi prostor, konoba ili slično), a u slučaju potrebe postaje zaklon.

Preporuča se da za slučaj predviđene potrebe zaklanjanja ovaj prostor bude opremljen tako da pruži minimalne uvjete za višednevni boravak (sanitarni čvor, rezerva hrane i vode, priručna oprema za spašavanje, priključnice RTV i telefona i slično).

Zaklone u zemlji je potrebno hidroizolacijom osigurati od vlage, a preporuča se i termička izolacija prostorije, glede sveukupnih uvjeta boravka.

Sve zaklone treba planirati u podrumskim prostorima planiranih građevina.

Ovisno o namjeni i veličini građevine, kapacitet zaklona se treba izračunati prema čl. 43. Pravilnika o mjerama zaštite od elementarnih nepogoda i ratnih opasnosti, minimalne otpornosti od 30 kPa, teveličine od minimalno 2,7 m2 prostora za jednu osobu.

Ekstremni događaji poput vrućih dana, tropskih noći postaju učestaliji i vjerojatno će se pojavljivati čak i češće u budućnosti.

Prilikom izrade Urbanističkih planova uređenja, kao i ostale projektne dokumentacije, planeri i projektanti trebaju primjenjivati odredbe iz slijedećih Zakona i Pravilnika:

- Zakon o sustavu civilne zaštite („NN“ br. 82/15, 118/18, 31/20, 20/21, 114/22);
- Zakon o zaštiti okoliša („NN“ br. 80/13, 153/13, 78/15, 12/18, 118/18).
- Zakon o kritičnim infrastrukturama (NN br. 56/13, 114/22)
- Pravilnik o mjerama zaštite od elementarnih nepogoda i ratnih opasnosti u prostornom planiranju i uređivanju prostora („NN“ br. 29/83, 36/85, 42/86);
- Pravilnik o nositeljima, sadržaju i postupcima izrade planskih dokumenata u civilnoj zaštiti, te načinu informiranja javnosti u postupku njihovog donošenja („NN“ br. 66/21)
- Pravilnik o postupku uzbunjivanja stanovništva („NN“ br. 69/16);
- Pravilnik o tehničkim zahtjevima sustava javnog uzbunjivanja stanovništva („NN“ br. 69/16);
- Uredba o sprječavanju velikih nesreća koje uključuju opasne tvari („NN“ br. 44/14, 31/17, 45/17);

Članak 77.

U **Članku 122.***, broj u zagradama: „*30/94*“ zamjenjuje se brojevima: „*153/13, 65/17, 114/18, 39/19, 98/19, 67/23*“, a dio teksta: „„* Zakonom o izmjenama i dopunama Zakona o prostornom uređenju (NN br. 68/98 i 61/00)*“ se briše, dok se iza broja u zagradama: „*106/98*“ dodaju brojevi: „*39/04, 45/04, 163/04, 76/07, 135/10, 148/10, 153/13*“.*

Članak 78.

U ***Članku 124.****, riječi: „*donesen 2003. g.*“ zamjenjuju se riječima: „*koji je trenutno na snazi*“.*

Članak 79.

(1) U ***Članku 125.****, alineja 3. se briše.*

(2) Alineja 4. postaje alineja 3.

(3) Alineje 5., 6. i 7. se brišu.

Članak 80.

Članak 126a.*, mijenja se i glasi:*
„Određuje se izrada detaljnijih planova (UPU, DPU), a kojima se utvrđuju režimi izgradnje i uređenja, odnosno zaštite pojedinih dijelova prostora unutar područja Općine Stankovci.

Ovim Planom je utvrđena obveza izrade sljedećih planova užih područja:

1. UPU (1) naselja Donji Bakovići
2. UPU (2) stambene zone Gornji Bakovići
3. UPU (5) naselja Gornji Bakovići
4. UPU (7) naselja Donji Kraj

5. UPU (12) crkve sv. Ivana s grobljem
6. DPU (14) stambene zone „Brdine“ Banjevci
7. UPU (15) stambene zone „Brdine„ Banjevci 2
8. UPU (16) proizvodno poslovne zone Krajevi
9. UPU (17) aerodrom Stankovci
10. UPU (19) stambene zone Marovaća
11. UPU (20) stambene zone Krš pećinski
12. UPU (22) crkve sv. Josipa s grobljem i stambene zone Čulina
13. UPU (24) naselja Stankovci
14. UPU (27) stambene zone Klarići
15. UPU (28) stambene zone Miletića stan
16. UPU (29) naselja Sarađeni
17. UPU (30) naselja Bila vlaka
18. UPU (31) stambene zone Bila vlaka
19. UPU (32) stambene zone Klarići
20. UPU (33) naselja Klarići
21. UPU (34) športsko rekreacijske zone – staza za automoto i motokros
22. UPU (35) naseljla Morpolača
23. UPU (38) naselja Velim
24. UPU (40) stambene zone Velim
25. UPU (41) naselja Vunićev stan
26. UPU (42) zapadnog dijela naselja Crljenik
27. UPU (43) stambene zone Cljenik
28. UPU (44) istočnog dijela naselja Crljenik
29. DPU (46) poslovno industrijske zone Stankovci
30. UPU (47) proizvodne zone novi Stankovci
31. UPU (48) proizvodne zone novi Stankovci
32. UPU (49) rekreacijske zone Stankovci“

Članak 81.

U **Članku 126b..**, *iza riječi:* „neizgrađenim“ *dodaju se riječi:* „- komunalno uređenim“, *a iza riječi:* „građevine“ *se stavlja zaraz, dok se dio teksta:* „unutar izgrađenih dijelova GP naselja“ *briše.*

Članak 82.

U **Članku 129.**, *ispred alineje 1., dodaju se riječi:* „Potrebno je:“

Članak 83.

U **Članku 130.**, *broj u zagradama:* „30/94“ *se zamjenjuje sa brojevima:* „153/13, 65/17, 114/18, 39/19, 98/19, 67/23“

Članak 84.

Na kraju teksta, naslov **Literatura** *i alineje ispod njega se brišu.*

2. GRAFIČKI DIO

1. Korištenje i namjena površina	mj. 1:25000
2. Infrastrukturni sustavi	mj. 1.25000
2.1. Promet	
2.2. Pošta i telekomunikacije	
2.3. Energetski sustav	
2.4. Vodnogospodarski sustav	
3. Uvjeti za korištenje, uređenje i zaštitu prostora	mj. 1:25000
3.1. Područja posebnih uvjeta korištenja; Područja posebnih ograničenja u korištenju	
3.2. Područja primjene posebnih mjera uređenja i zaštite; Područja i dijelovi primjene planskih mjera zaštite	
4A. - 4C. Građevinska područja naselja	mj. 1:5000

3. OBAVEZNI PRILOZI

A. IZVOD IZ DOKUMENATA PROSTORNOG UREĐENJA ŠIREG PODRUČJA

Obveza izrade Izmjena i dopuna Prostornog plana uređenja Općine Stankovci utvrđena je Odlukom o izradi Izmjena i dopuna Prostornog plana uređenja Općine Stankovci (Službeni glasnik Općine Stankovci " br. 3/23).

Važeći dokument s kojim ovaj Plan mora biti usklađen je Prostorni plan Zadarske županije (Službeni glasnik Zadarske županije, broj 2/01, 6/04, 2/05, 17/06, 3/10, 15/14, 14/15, 5/23, 6/23).

Granica obuhvata plana prikazana je u grafičkom dijelu elaborata Izmjena i dopuna Prostornog plana uređenja Općine Stankovci, na kartografskim prikazima u mjerilu 1:25000 i 1:5000.

B. STRATEŠKA STUDIJA UTJECAJA NA OKOLIŠ, KADA JE TO PROPISANO POSEBNIM PROPISIMA

Za potrebe Izmjena i dopuna Prostornog plana uređenja Općine Stankovci, a za područje obuhvata PPU-a Općine Stankovci, te temeljem Zakona o zaštiti okoliša, proveden je postupak Ocjene o potrebi strateške procjene utjecaja Plana na okoliš.

REPUBLIKA HRVATSKA
ZADARSKA ŽUPANIJA
OPĆINA STANKOVCI
Općinski načelnik

KLASA: 350-01/23-01/12/12
URBROJ: 2198-30-02-23-1
Stankovci, 10. srpnja 2023. godine

ZADARSKA ŽUPANIJA
UPRAVNI ODJEL ZA PROSTORNO UREĐENJE,
ZAŠTITU OKOLIŠA I KOMUNALNE POSLOVE,
Zadar, B. Petranovića 8.

PREDMET: Prijedlog odluke o izradi II. Izmjena i dopuna PPUO Stankovci – postupak ocjene o potrebi strateške procjene i postupak strateške procjene utjecaja na okoliš sukladno Zakonu o zaštiti okoliša

- ***Traži se prethodno pribavljeno mišljenje***

Poštovani,

Općina Stankovci namjerava na općinskom vijeću donijeti Odluku o izradi II. Izmjena i dopuna Prostornog plana Općine Stankovci.

Molimo vas da ocijenite da li je ili nije potrebno provesti postupak ocjene o potrebi strateške procjene te postupak strateške procjene utjecaja na okoliš iz članka 66. st. 1. Zakona o zaštiti okoliša (Narodne novine br. 80/13, 153/13, 78/15, 12/18, 118/18.)

U prilogu Vam dostavljamo na uvid Prijedlog odluke o izradi II. Izmjena i dopuna Prostornog plana uređenja Općine Stankovci.

S poštovanjem,

REPUBLIKA HRVATSKA OPĆINA STANKOVCI 2 OPĆINSKI NAČELNIK STANKOVCI ZADARSKA ŽUPANIJA

Općinski načelnik

Željko Perica

Željko Perica

REPUBLIKA HRVATSKA
ZADARSKA ŽUPANIJA

UPRAVNI ODJEL ZA PROSTORNO UREĐENJE, ZAŠTITU OKOLIŠA I KOMUNALNE POSLOVE

KLASA: 351-07/23-01/108
URBROJ: 2198-07-03/2-23-2
Zadar, 13. srpnja 2023. godine

OPĆINA STANKOVCI

PREDMET: Zahtjev za davanje mišljenja o potrebi provedbe postupka ocjene, odnosno strateške procjene utjecaja na okoliš za izradu II. Izmjena i dopuna Prostornog plana uređenja Općine Stankovci
- mišljenje, daje se

Poštovani,

zaprimili smo Vaš zahtjev za davanje mišljenja o potrebi provedbe postupka ocjene o potrebi strateške procjene, odnosno strateške procjene utjecaja na okoliš za izradu II. Izmjena i dopuna Prostornog plana uređenja Općine Stankovci. Prema Prijedlogu Odluke o izradi II. Izmjena i dopuna Prostornog plana uređenja Općine Stankovci razlozi za izradu su: usklađenje sa Zakonom o prostornom uređenju; analiza potrebe obveze izrade urbanističkih planova uređenja i granica njihovih obuhvata u skladu s člankom 79. Zakona o prostornom uređenju; usklađenje s Prostornim planom Zadarske županije; usklađenje s ostalim važećim propisima koji imaju reperkusija na prostor u grafičkom i tekstualnom dijelu Plana; korekcije građevinskih područja naselja prema novoj digitalnoj katastarskoj podlozi; korekcije građevinskih područja naselja u skladu s čl. 43 Zakona o prostornom uređenju prema zahtjevima investitora; određivanje novih izdvojenih građevinskih područja izvan naselja proizvodne namjene u skladu s čl. 43 Zakona o prostornom uređenju; usklađenje postojeće i planirane infrastrukture te nivelacija u skladu sa smjernicama i zahtjevima nadležnih javnopravnih tijela; korekcija uvjeta planiranja i gradnje te trasa cestovnog prometa u skladu sa stvarnim stanjem na terenu, potrebama i idejnim projektima Općine; izmjena i dopuna uvjeta gradnje unutar građevinskih područja naselja u skladu s razvojnim projektima Općine i zahtjevima investitora; definiranje uvjeta za rekonstrukciju postojećih građevina unutar građevinskih područja naselja i korekcija i dopuna ostalih odredbi koje su se pokazale nejasne ili neodređene.

Upravni odjel za prostorno uređenje, zaštitu okoliša i komunalne poslove Zadarske županije smatra da za izradu II. Izmjena i dopuna Prostornog plana uređenja Općine Stankovci nije potrebno provesti postupak ocjene o potrebi strateške procjene utjecaja na okoliš jer se radi o izmjenama i dopunama plana važećeg plana koje prema postojećim pokazateljima ne daju okvir za zahvate koji podliježu ocjeni o potrebi procjene utjecaja na okoliš, odnosno procjeni utjecaja na okoliš, a eventualna mogućnost uporabe novih površina određuje tek u slučaju ispunjavanja uvjeta iz članka 43. Zakona u prostornom uređenju (izgrađenost postojećih područja 50% ili više).

VODITELJ ODSJEKA
Josip Matić, dipl. iur.

DOSTAVITI:
1. Općina Stankovci
2. Arhiva, ovdje

C. POPIS SEKTORSKIH DOKUMENATA I PROPISA KOJE JE BILO POTREBNO POŠTIVATI U NJEGOVOJ IZRADI, TE SAŽETAK DIJELOVA TIH DOKUMENATA KOJI SE ODNOSE NA SADRŽAJ PROSTORNOG PLANA

1. PROSTORNO UREĐENJE

1. **Zakon o prostornom uređenju**
   Narodne novine, br. 153/13, 65/17, 114/18, 39/19, 98/19, 67/23
2. **Pravilnik o sadržaju, mjerilima kartografskih prikaza, obveznim prostornim pokazateljima i standardu elaborata prostornih planova**
   Narodne novine, br. 106/98, 39/04, 45/04, 163/04, 9/11
3. **Pravilnik o mjerama zaštite od elementarnih nepogoda i ratnih opasnosti u prostornom planiranju i uređivanju prostora**
   Narodne novine, br. 29/83, 36/85 i 43/86
4. **Pravilnik o jednostavnim i drugim građevinama i radovima**
   Narodne novine br. 112/17, 34/18, 36/19, 98/19, 31/20, 74/22 155/23
5. **Pravilnik o osiguranju pristupačnosti građevina osobama s invaliditetom i smanjene pokretljivosti**
   Narodne novine, br. 78/13
6. **Uredba o određivanju zahvata u prostoru i građevina za koje Ministarstvo zaštite okoliša, prostornog uređenja i graditeljstva izdaje lokacijsku i/ili građevnu dozvolu**
   Narodne novine, br. 116/07, 56/11
7. **Zakon o naseljima**
   Narodne novine, br. 39/22

2. PROMET, TELEKOMUNIKACIJSKE I OPSKRBNE MREŽE

1. **Zakon o cestama**
   Narodne novine, br. 84/11, 22/13, 54/13, 148/13, 92/14, 110/19, 144/21, 114/22, 114/22, 04/23, 133/23
2. **Zakon o sigurnosti prometa na cestama**
   Narodne novine, br. 74/11, 80/13, 158/13, 92/14, 64/15, 108/17, 70/19, 42/20, 85/22, 114/22, 133/23
3. **Pravilnik o autobusnim stajalištima**
   Narodne novine, br. 119/07
4. **Pravilnik o uvjetima za projektiranje i izgradnju priključaka i prilaza na javnu cestu**
   Narodne novine, br.95/14
5. **Zakon o elektroničkim komunikacijama**
   Narodne novine, br. 73/08, 90/11, 133/12, 80/13, 71/14, 72/17
6. **Zakon o vodama**
   Narodne novine, br. 66/19, 84/21
7. **Pravilnik o graničnim vrijednostima pokazatelja, opasnih i drugih tvari u otpadnim vodama**
   Narodne novine br. 94/08
8. **Pravilnik o izdavanju vodopravnih akata**
   Narodne novine, br. 78/10, 79/13, 9/14
9. **Zakon o energiji**
   Narodne novine, br. 120/12, 14/14, 95/15, 102/15, 68/18

3. KOMUNALNO GOSPODARSTVO

1. **Zakon o komunalnom gospodarstvu**
   Narodne novine, br. 68/18, 110/18, 32/20

4. ZAŠTITA OKOLIŠA

1. **Zakon o zaštiti okoliša**
   Narodne novine, br. 80/13, 153/13, 78/15, 12/18, 118/18
2. **Uredba o procjeni utjecaja zahvata na okoliš**
   Narodne novine, br. 61/14, 03/17

3. **Zakon o zaštiti zraka**
   Narodne novine, br. 127/19, 57/22

5. ZAŠTITA I OČUVANJE PRIRODE I KULTURNIH DOBARA

1. **Zakon o zaštiti prirode**

Narodne novine, br. 80/13, 15/18, 14/19, 127/19, 155/23
2. **Zakon o zaštiti i očuvanju kulturnih dobara**
Narodne novine, br. 66/99, 151/03, 157/03, 100/04, 87/09, 88/10, 61/11, 25/12, 136/12, 157/13, 152/14, 98/15, 44/17, 90/18, 32/20, 62/20, 117/21, 114/22

6. ZAŠTITA OD POŽARA

1. **Zakon o zaštiti od požara**
Narodne novine, br. 92/10, 114/22
2. **Zakon o zapaljivim tekućinama i plinovima**
Narodne novine, br. 108/95, 56/10, 114/22
3. **Pravilnik o uvjetima za vatrogasne pristupe**
Narodne novine, br. 35/94, 55/94, 142/03
4. **Pravilnik o razvrstavanju građevina, građevinskih dijelova i prostora u kategorije ugroženosti od požara**
Narodne novine, br. 62/94 i 32/97
5. **Pravilniku o hidrantskoj mreži za gašenje požara**
Narodne novine 08/06

7. ZAŠTITA NA RADU

1. **Zakon o zaštiti na radu**
Narodne novine, br. 71/14, 118/14, 154/14, 94/18, 96/18

8. ZAŠTITA OD IONIZIRAJUĆIH I NEIONIZIRAJUĆIH ZRAČENJA I DRUGI ZAHTJEVI HIGIJENE, ZDRAVLJA I ZAŠTITE OKOLIŠA

1. **Zakon o zaštiti od buke**
Narodne novine, br. 30/09, 55/13, 153/13, 41/16, 114/18, 14/21
2. **Pravilnik o najvišim razinama buke u sredini u kojoj ljudi radi i borave**
Narodne novine, br. 145/04

9. OSTALI PROPISI

1. **Zakon o lokalnoj i područnoj (regionalnoj) samoupravi**
Narodne novine, br. 33/01, 60/01, 129/05, 109/07, 125/08, 36/09, 36/09, 150/11, 144/12, 19/13, 137/15, 123/17, 98/19, 144/20
2. **Zakon o državnoj izmjeri i katastru nekretnina**
Narodne novine, br. 112/18
3. **Zakon o obrani**
Narodne novine, br. 73/13, 75/15, 27/16, 110/17, 30/18, 70/19, 155/23

D. ZAHTJEVI I SMJERNICE

Temeljem članka 90. Zakona o prostornom uređenju („Narodne novine“ br. 153/13), Općina Stankovci je uputila i zatražila od tijela sa javnim ovlastima i pravnim osobama zahtjeve za izradu Izmjena i dopuna Prostornog plana uređenja Općine Stankovci na 25 adresa, a od 10 dobila zahtjeve i smjernice, i to od:

- HRVATSKE CESTE, Sektor za pripremu, građenje i rekonstrukciju, Odjel za strateško planiranje, Zagreb
- HOPS – Hrvatski operator prijenosnog sustava, Sektor za razvoj, priključenja, izgradnju i upravljanje imovinom, Zagreb
- PLINACRO, Zagreb
- HŽ INFRASTRUKTURA, Sektor za razvoj, pripremu i provedbu investicija i EU fondova, Zagreb
- MINISTARSTVO POLJOPRIVREDE, Uprava za poljoprivredno zemljište, biljnu proizvodnju i tržište, Zagreb
- HRVATSKE ŠUME, Uprava šuma podružnica Split
- HAKOM - Hrvatska agencija za poštu i elektroničke komunikacije, Zagreb
- MUP, Ravnateljstvo civilne zaštite, Područni ured civilne zaštite Split, Služba civilne zaštite Zadar, Odjel inspekcije
- MUP, Ravnateljstvo civilne zaštite, Područni ured civilne zaštite Split, Služba civilne zaštite Zadar
- MINISTARSTVO KULTURE I MEDIJA, Uprava za zaštitu kulturne baštine, Konzervatorski odjel u Zadru

dok se ostale službe nisu očitovale u propisanom roku, te se samim time smatra da iste nemaju posebnih zahtjeva i smjernica za izradu predmetnog Plana

REPUBLIKA HRVATSKA
ZADARSKA ŽUPANIJA
OPĆINA STANKOVCI
Jedinstveni upravni odjel
Pročelnik

KLASA: 350-01/23-01/12

URBROJ: 2198-30-02-23-6

Stankovci, 19. prosinca 2023. godine

PREDMET: Odluka o izradi II. Izmjena i dopuna Prostornog plana uređenja Općine Stankovci - dostava Odluke javnopravnih tijelima

Temeljem članka 90. st. 1. Zakona o prostornom uređenju (Narodne novine br. 153/13., 65/17., 114/18., 39/19, 98/19, 67/23), nositelj izrade dostavlja nadležnim javnopravnim tijelima Odluku o izradi II. Izmjena i dopuna Prostornog plana uređenja Općine Stankovci, koju je Općinsko vijeće Općine Stankovci donijelo 27. lipnja 2022. godine (Službeni glasnik Općine Stankovci br. 3/22), da je započela izrada II. Izmjena i dopuna Prostornog plana uređenja Općine Stankovci (Službeni glasnik Općine Stankovci br. 1/03, 2/09) sa pozivom da mu u roku od najviše trideset dana , dostave smjernice za izradu II Izmjena i dopuna Prostornog plana uređenja Općine Stankovci.

Tražene zahtjeve možete dostaviti poštom na adresu: Općina Stankovci, Stankovci 230; 23 422 Stankovci ili putem elektroničke pošte na adresu: procelnik@stankovci.hr i barbara.pelaic@stankovci.hr .

Jedinstveni upravni odjel
Pročelnik
Mirko Šteš, dipl. iur.

Prilog: Odluka

Dostaviti:

1. Ministarstvo prostornog uređenja, graditeljstva i državne imovine, Ulica Republike Austrije 20, 10000 Zagreb,
2. Ministarstvo gospodarstva i održivog razvoja, Radnička cesta 80, Zagreb
3. Ministarstvo poljoprivrede, Ulica grada Vukovara 78, 10000 Zagreb,
4. Ministarstvo kulture i medija, Uprava za zaštitu kulturne baštine, Konzervatorski odjel u Zadru, Ilije Smiljanića 3, 23000 Zadar,
5. Ministarstvo unutarnjih poslova, Ravnateljstvo civilne zaštite, Služba civilne zaštite Zadar, Odjel inspekcije, Put Murvice 9, 23 000 Zadar
6. Ministarstvo unutarnjih poslova, PU Zadarska, Služba policije, Ulica bana Josipa Jelačića 30, 23 000 Zadar
7. Ministarstvo unutarnjih poslova, , Ravnateljstvo civilne zaštite, Služba civilne zaštite Zadar, Andrije Hebranga 11/c, 23 000 Zadar
8. HOPS d.o.o., Kupska 4, Zagreb,
9. HOPS – PRP Split, Ljudevita Posavskog 5, 21000 Split

10. HEP-ODS d.o.o. – DP Elektra Šibenik, Ante Šupuka 1. 22000 Šibenik,
11. HEP – Obnovljivi izvori energije d.o.o. Ulica grada Vukovara 37, 10000 Zagreb,
12. PLINACRO d.o.o., Savska cesta 88a, 10000 Zagreb,
13. EVN Croatia Plin d.o.o., Zagrebačka avenija 104, 10000 Zagreb,
14. Hrvatske vode VGO Split, Vukovarska 35, 21000 Split,
15. Hrvatske šume d.o.o., Direkcija Zagreb, Kneza Branimira 1, 10000 Zagreb,
16. Hrvatske ceste d.o.o., Vončinina 3, 10000 Zagreb
17. Hrvatske ceste, Nikole Tesle 14b, 23000 Zadar,
18. Županijska uprava za ceste, Zrinsko Frankopanska 10/II, 23000 Zadar,
19. HŽ Infrastruktura d.o.o., Mihanovićeva 12, 10000 Zagreb,
20. HAKOM, Roberta Frangeša Mihanovića 9, 10000 Zagreb
21. Hrvatske šume d.o.o., Uprava šuma podružnica Split, Kralja Zvonimira 35, Split,
22. Vodoopskrba i odvodnja d.o.o.,, Kralja Zvonimira 50. 22000 Šibenik,
23. Čistoća : EKO-FLOR PLUS d.o.o Mokrice 180/C 49243 Oroslavje
24. Zadarska županija, Upravni odjel za prostorno uređenje, zaštitu okoliša i komunalne poslove, Božidara Petranovića 8, 23 000 Zadar
25. Zadarska županija, Zavod za prostorno uređenje Zadarske županije, braće Vranjanin 11, 23 000 Zadar

REPUBLIKA HRVATSKA
ZADARSKA ŽUPANIJA
OPĆINA STANKOVCI
OPĆINSKI NAČELNIK

KLASA: 350-01/23-01/12
URBROJ: 2198-30-02-23-5
Stankovci, 19. prosinca 2023.

1. Grad Benkovac,
2. Grad Vodice,
3. Grad Skradin,
4. Općina Pakoštane,
5. Općina Pirovac,
6. Općina Lišane Ostrovičke

PREDMET: Obavijest o izradi II. Izmjena i dopuna Prostornog plana uređenja Općine Stankovci

Temeljem članka 88. st. 2. Zakona o prostornom uređenju („Narodne novine" br. 153/13, 65/17, 114/18 i 39/19), ovim putem obavještavamo susjedne jedinice lokalne samouprave da je temeljem Odluke o izradi II. Izmjena i dopuna Prostornog plana uređenja Općine Stankovci, koju je Općinsko vijeće Općine Stankovci donijelo 27. srpnja 2023. godine („Službeni glasnik" Općine Stankovci br. 3/23), započela izrada II. Izmjena i dopuna Prostornog plana uređenja Općine Stankovci („Službeni glasnik" Općine Stankovci br. 1/03 i 2/09).

Odluka se nalazi u prilogu ove Obavijesti.

Općinski načelnik
Željko Perica v.r.

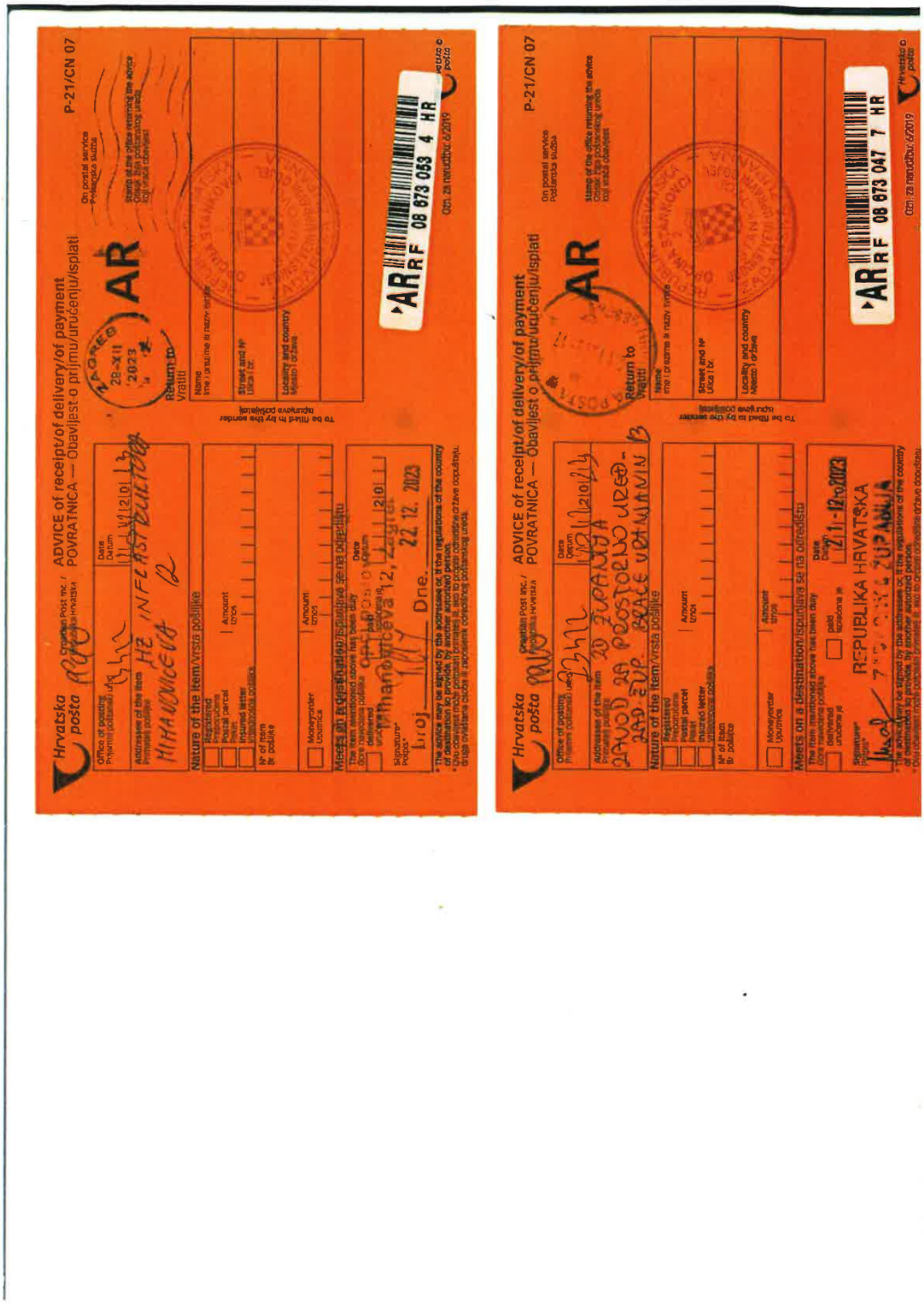
Hrvatska pošta
ADVICE of receipt/of delivery/of payment
POVRATNICA — Obavijest o prijmu/uručenju/isplati
P-21/CN 07
AR
Return to
Vratiti
Nature of the item/Vrsta pošiljke
Meets on a destination/Isplaćuje se na odredištu
22.12.2023
Broj
Dne.
REPUBLIKA HRVATSKA
AR RF 08 673 053 4 HR
AR RF 08 673 047 7 HR

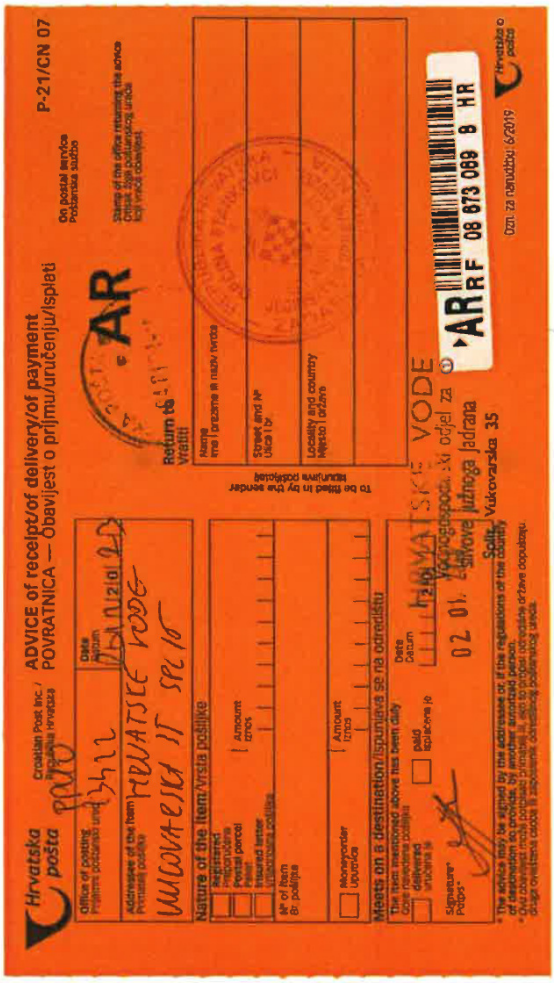
Hrvatska pošta
Croatian Post Inc. / Croatia HRVATSKA
ADVICE of receipt/of delivery/of payment
POVRATNICA — Obavijest o primju/uručenju/isplati
P-21/CN 07
AR
Office of posting
Ured upućivanja
Date
Datum
Addressee of the item
Primatelj pošiljke
HRVATSKE VODE
Nature of the item/Vrsta pošiljke
Registered
Preporučena
Postal parcel
Paketi
Priority mail letter
Prioritetna pošiljka
Nº of item
Br. pošiljke
Amount
Iznos
Monoprovider
Uputnica
Meets on a destination/Ispunjava se na odredištu
The item mentioned above has been duly
Date
Datum
delivered
uručena je
paid
isplaćena je
Signature*
Potpis*
Return to
Vratiti
Name
Ime i prezime ili naziv tvrtke
Street and Nº
Ulica i br.
Locality and country
Mjesto i država
AR RF 08 873 069 9 HR
Ozn. za naručitelja 6/2019

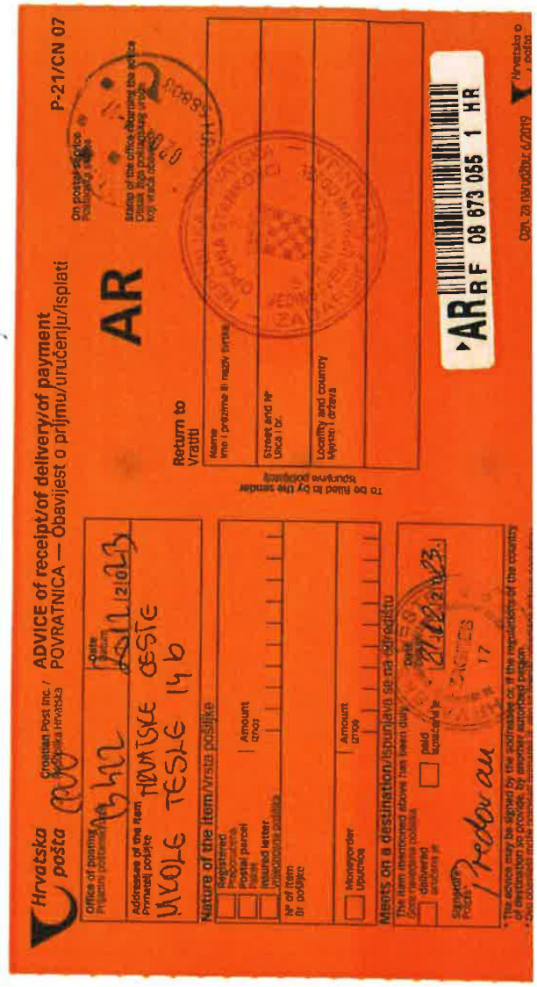
Hrvatska pošta
Croatian Post Inc. / Croatia HRVATSKA
ADVICE of receipt/of delivery/of payment
POVRATNICA — Obavijest o primju/uručenju/isplati
P-21/CN 07
AR
Office of posting
Ured upućivanja
Date
Datum
Addressee of the item
Primatelj pošiljke
UKOLE TESLE 14 b
Nature of the item/Vrsta pošiljke
Registered
Preporučena
Postal parcel
Paketi
Priority mail letter
Prioritetna pošiljka
Nº of item
Br. pošiljke
Amount
Iznos
Monoprovider
Uputnica
Meets on a destination/Ispunjava se na odredištu
The item mentioned above has been duly
Date
Datum
delivered
uručena je
paid
isplaćena je
Signature*
Potpis*
Return to
Vratiti
Name
Ime i prezime ili naziv tvrtke
Street and Nº
Ulica i br.
Locality and country
Mjesto i država
AR RF 08 873 055 1 HR
Ozn. za naručitelja 6/2019

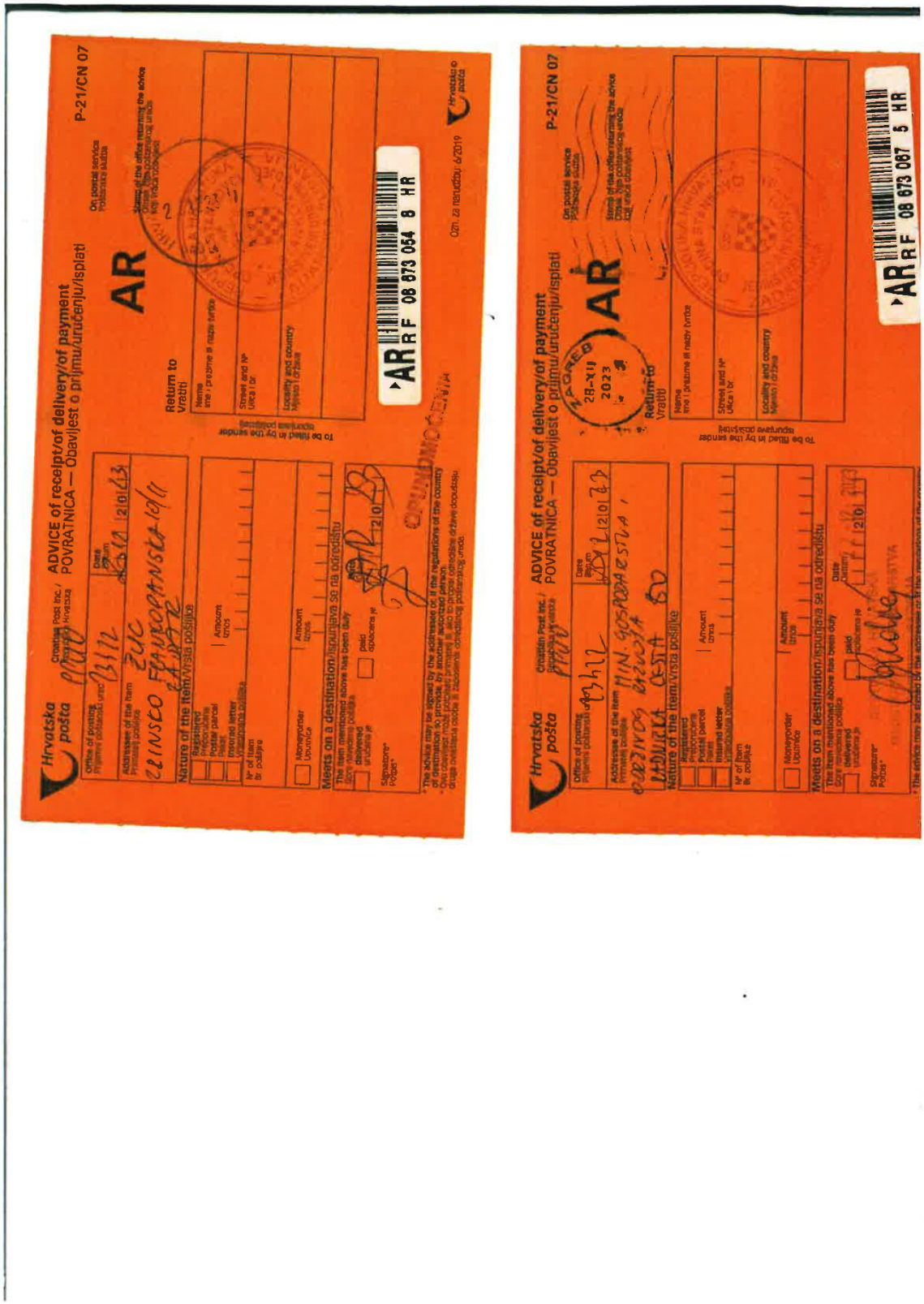
Hrvatska pošta
Croatian Post Inc.
ADVICE of receipt/of delivery/of payment
POVRATNICA — Obavijest o primitku/uručenju/isplati
P-21/CN 07
AR
Return to
Vratiti
AR RF 08 673 054 8 HR
Hrvatska pošta
Hrvatska pošta
Croatian Post Inc.
ADVICE of receipt/of delivery/of payment
POVRATNICA — Obavijest o primitku/uručenju/isplati
P-21/CN 07
AR
Return to
Vratiti
AR RF 08 673 087 5 HR


Hrvatska pošta
Croatian Post Inc. / Hrvatska pošta
ADVICE of receipt/of delivery/of payment
POVRATNICA — Obavijest o primitku/uručenju/isplati
P-21/CN 07
On postal service
Poštanska služba
AR
Office of posting
Mjesto ili poštanski ured
Date
Datum
Addressee of the item
Primatelj pošiljke
Nature of the item/Vrsta pošiljke
Registered
Preporučena
Postal parcel
Paket
Insured letter
Vrijednosna pošiljka
Nº of item
Br. pošiljke
Amount
Iznos
Moneyorder
Uputnica
Meets on a destination/Uručena se na odredištu
The item mentioned above has been duly
Date
Datum
delivered
uručena je
paid
isplaćena je
Signature*
Potpis*
AR RF 08 873 056 5 HR
Return to
Vratiti
Name
Ime i prezime ili naziv tvrtke
Street and Nº
Ulica i br.
Locality and country
Mjesto i država
To be filled in by the sender
Ispunjava pošiljatelj
Dzn. za narudžbu: 6/2019
Hrvatska pošta
AR RF 08 873 050 3 HR

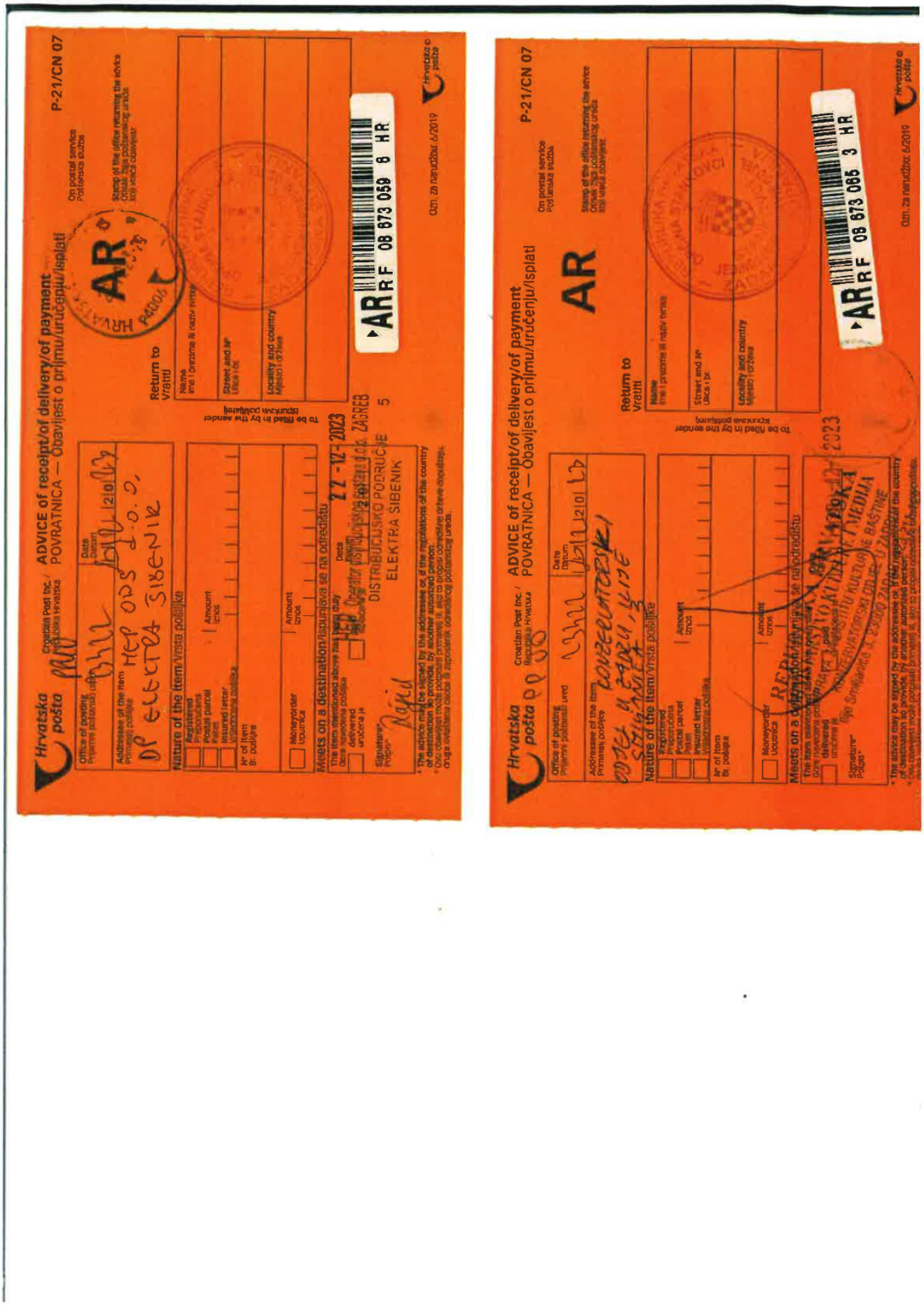
Hrvatska pošta
ADVICE of receipt/of delivery/of payment
POVRATNICA — Obavijest o primju/uručenju/isplati
P-21/CN 07
AR
RF 08 873 059 8 HR
DISTRIBUCIJSKO PODRUČJE
ELEKTRA ŠIBENIK
Hrvatska pošta
ADVICE of receipt/of delivery/of payment
POVRATNICA — Obavijest o primju/uručenju/isplati
P-21/CN 07
AR
RF 08 873 065 3 HR

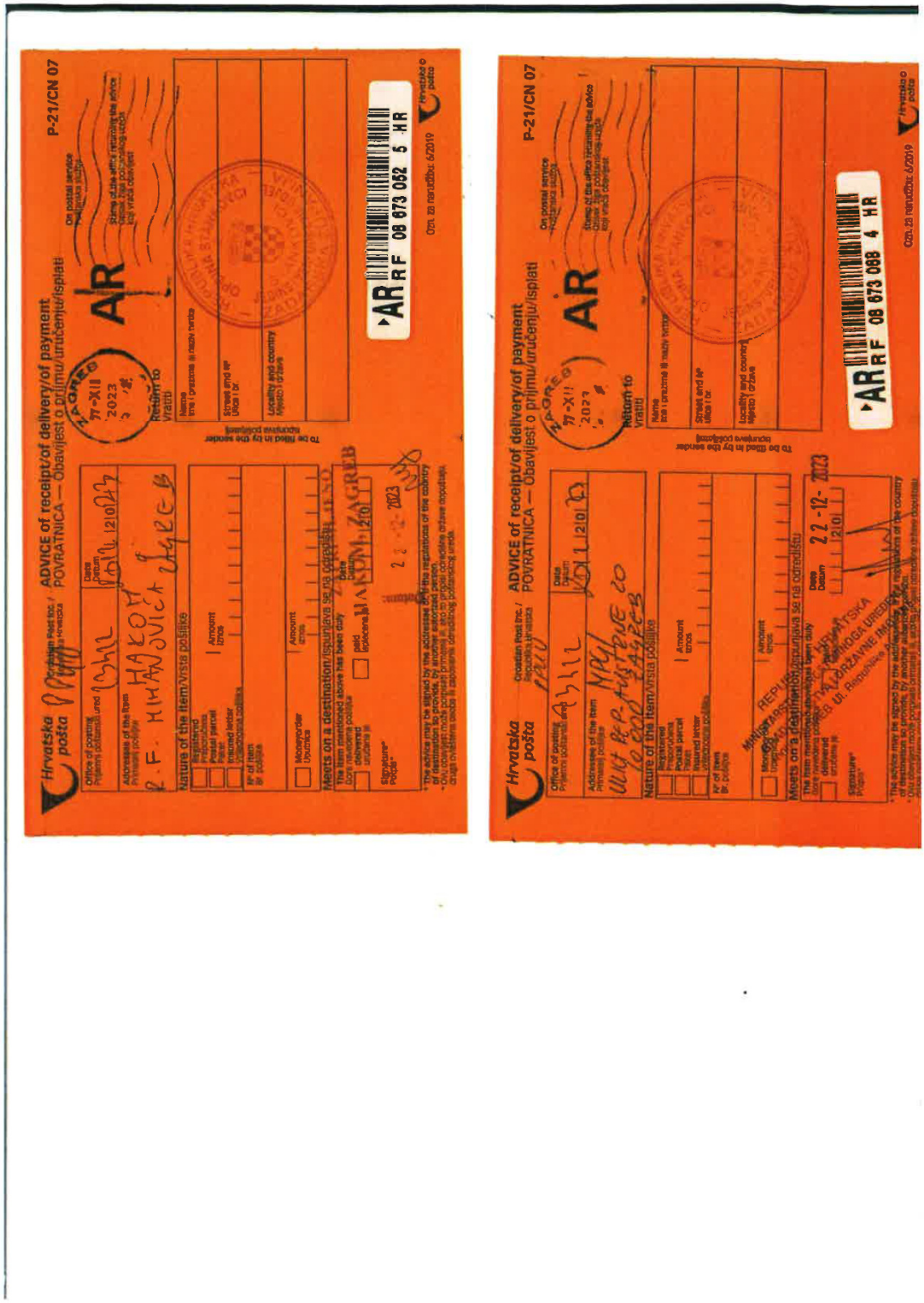
Hrvatska pošta
P-21/CN 07
ADVICE of receipt/of delivery/of payment
POVRATNICA – Obavijest o primitku/uručenju/isplati
AR
RF 08 673 062 5 HR
RF 08 673 089 4 HR


Hrvatska pošta
Croatian Post Inc. / Hrvatska pošta
ADVICE of receipt/of delivery/of payment
POVRATNICA – Obavijest o primitku/uručenju/isplati
P-21/CN 07
AR
ZAGREB
27-XII 2023
Return to
Vratiti
AR RF 08 873 086 7 HR
Ozn. za narudžbu: 6/2019
Hrvatska pošta
Hrvatska pošta
ADVICE of receipt/of delivery/of payment
POVRATNICA – Obavijest o primitku/uručenju/isplati
P-21/CN 07
AR
ZAGREB
27-XII 2023
Return to
Vratiti
AR RF 08 873 057 9 HR
Ozn. za narudžbu: 6/2019
Hrvatska pošta

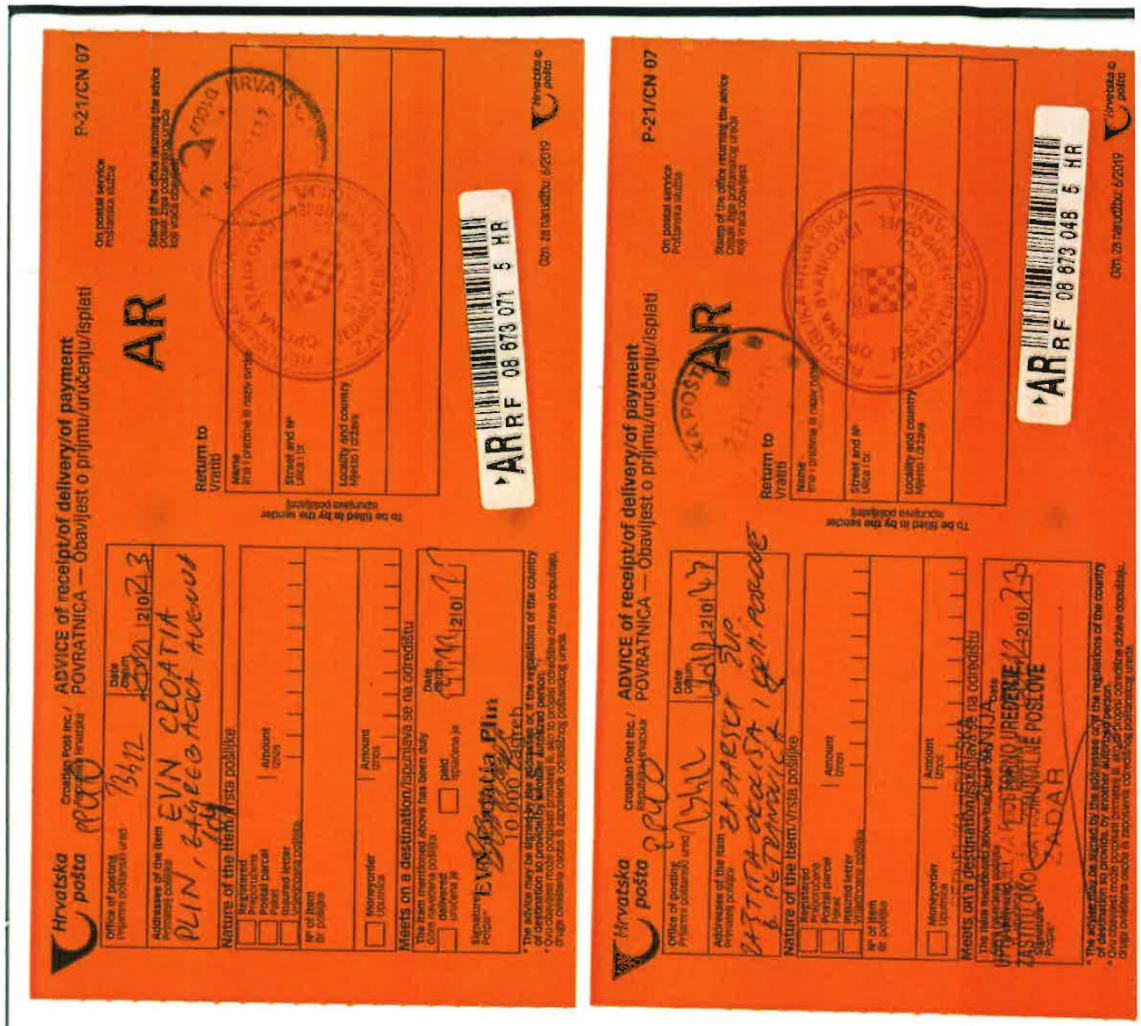
Hrvatska pošta
Croatian Post inc. / Republika Hrvatska
ADVICE of receipt/of delivery/of payment
POVRATNICA – Obavijest o prijmu/uručenju/isplati
P-21/CN 07
On postal service
Poštanska služba
AR
Return to
Vratiti
AR RF 08 873 071 5 HR
AR RF 08 873 048 5 HR

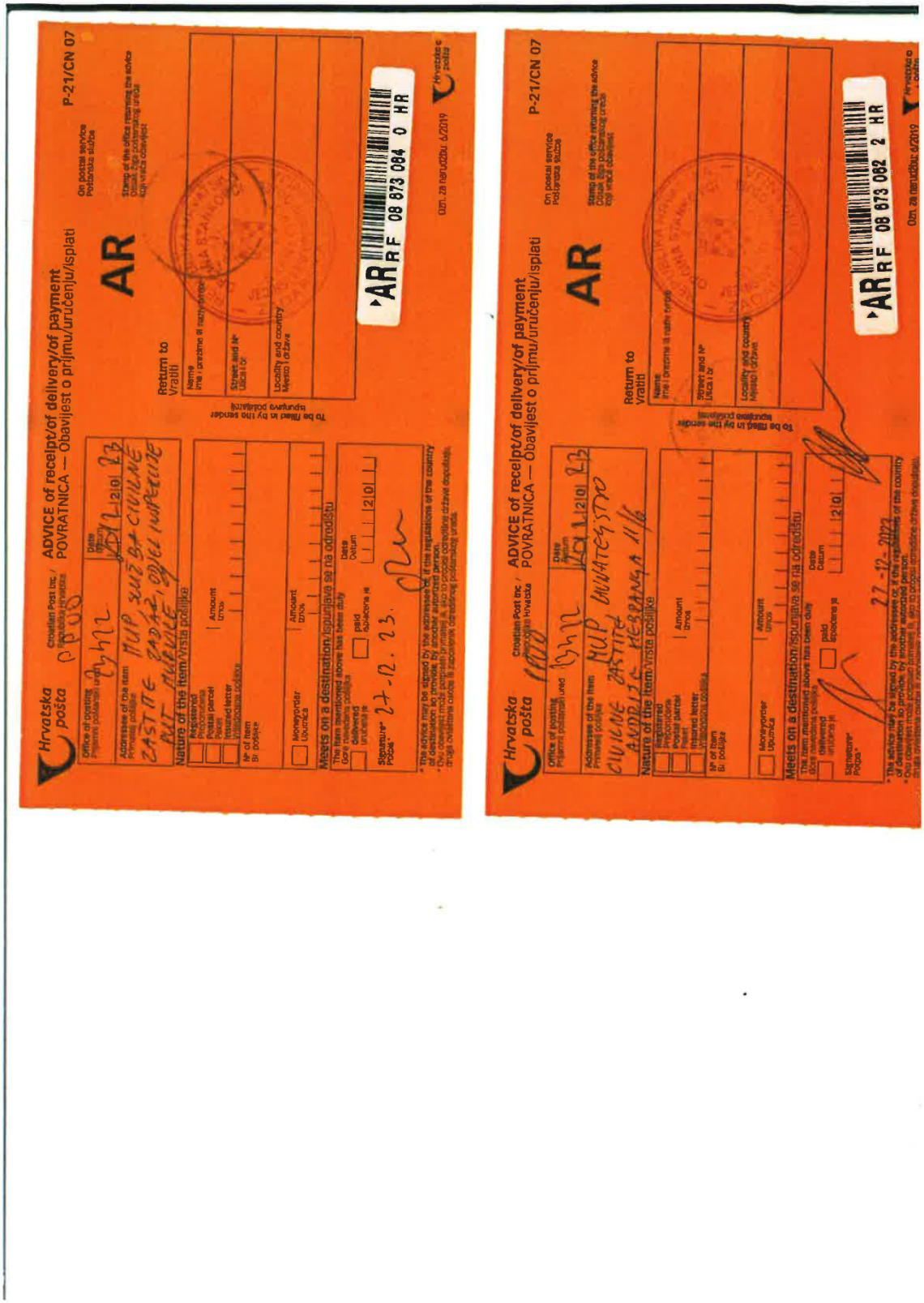
Hrvatska pošta
Croatian Post Inc. / Republika Hrvatska
ADVICE of receipt/of delivery/of payment
POVRATNICA — Obavijest o primu/uručenju/isplati
P-21/CN 07
On postal service
Poštanska služba
AR
Return to
Vratiti
Name
Ime i prezime ili naziv tvrtke
Street and № Ulica i br.
Locality and country Mjesto i država
To be filled in by the sender
Ispunjava pošiljatelj
AR RF 08 873 084 0 HR
Ozn. za narudžbu: 4/2019
Hrvatska pošta
Office of posting
Primatelj poštanski ured
Date
Datum
Addressee of the item
Primatelj pošiljke
Nature of the item/Vrsta pošiljke
Registered
Preporučeno
Postal parcel
Paket
Insured letter
Vrijednosna pošiljka
№ of item
Br. pošiljke
Amount
Iznos
Moneyorder
Uputnica
Meets on a destination/Ispunjava se na odredištu
The item mentioned above has been duly
Date
Datum
delivered
uručena je
paid
isplaćena je
Signature*
Potpis*
* The advice may be signed by the addressee or, if the regulations of the country of destination so provide, by another authorized person.
* Ovo potvrdnica može potpisati primatelj ili, ako to propisi odredišne države dopuštaju, druga ovlaštena osoba ili sporazumne odredišne poštanske uprave.
AR RF 08 873 082 2 HR
Ozn. za narudžbu: 6/2019

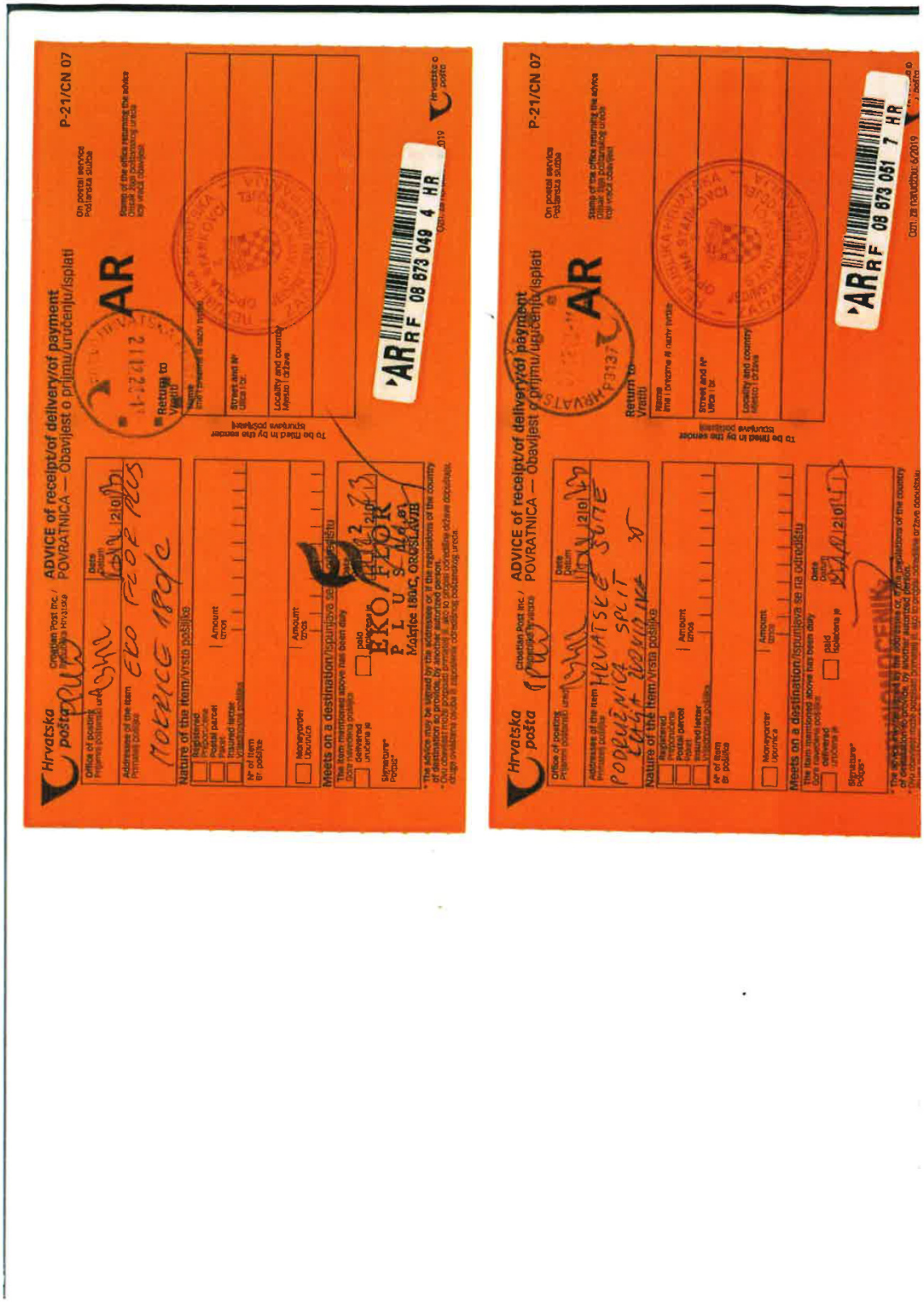
Hrvatska pošta
ADVICE of receipt/of delivery/of payment
POVRATNICA — Obavijest o primitku/uručenju/isplati
P-21/CN 07
AR
RF 08 873 049 4 HR
Hrvatska pošta
ADVICE of receipt/of delivery/of payment
POVRATNICA — Obavijest o primitku/uručenju/isplati
P-21/CN 07
AR
RF 08 873 051 7 HR



Hrvatska pošta

Croatian Post Inc. / Hrvatska pošta

ADVICE of receipt/of delivery/of payment

POVRATNICA — Obavijest o primitku/uručenju/isplati

P-21/CN 07

Office of posting / Ured upućivanja

Date / Datum

Addressee of the item / Primatelj pošiljke

Nature of the item / Vrsta pošiljke

Registered / Preporučena

Postal parcel / Paket

Insured letter / Vrijednosna pošiljka

Nr of item / Br. pošiljke

Amount / Iznos

Moneyorder / Uputnica

Meets on a destination / Isporučeno na odredištu

The item mentioned above has been duly delivered / uručena je

paid / isplaćena je

Date / Datum

Signature* / Potpis*

* The advice may be signed by the addressee or, if the regulations of the country of destination so provide, by another authorized person.

* Ovu obavijest može potpisati primatelj ili, ako to propisi odredišne države dopuštaju, druga ovlaštena osoba iz nadležne dostavljačke poštanske uprave.

Return to / Vratiti

Name / Ime i prezime ili naziv tvrtke

Street and № / Ulica i br.

Locality and country / Mjesto i država

To be filled in by the sender / Ispunjava pošiljatelj

AR RF 08 673 070 7 HR

Ozn. za naručitelja: 6/2019

OPOMENIK

Hrvatska pošta

Croatian Post Inc. / Hrvatska pošta

ADVICE of receipt/of delivery/of payment

POVRATNICA — Obavijest o primitku/uručenju/isplati

P-21/CN 07

Office of posting / Ured upućivanja

Date / Datum

Addressee of the item / Primatelj pošiljke

Nature of the item / Vrsta pošiljke

Registered / Preporučena

Postal parcel / Paket

Insured letter / Vrijednosna pošiljka

Nr of item / Br. pošiljke

Amount / Iznos

Moneyorder / Uputnica

Meets on a destination / Isporučeno na odredištu

The item mentioned above has been duly delivered / uručena je

paid / isplaćena je

Date / Datum

Signature* / Potpis*

21-4-2023

* The advice may be signed by the addressee or, if the regulations of the country of destination so provide, by another authorized person.

* Ovu obavijest može potpisati primatelj ili, ako to propisi odredišne države dopuštaju, druga ovlaštena osoba iz nadležne dostavljačke poštanske uprave.

Return to / Vratiti

Name / Ime i prezime ili naziv tvrtke

Street and № / Ulica i br.

Locality and country / Mjesto i država

To be filled in by the sender / Ispunjava pošiljatelj

AR RF 08 673 063 6 HR

Ozn. za naručitelja: 6/2019

OPOMENIK

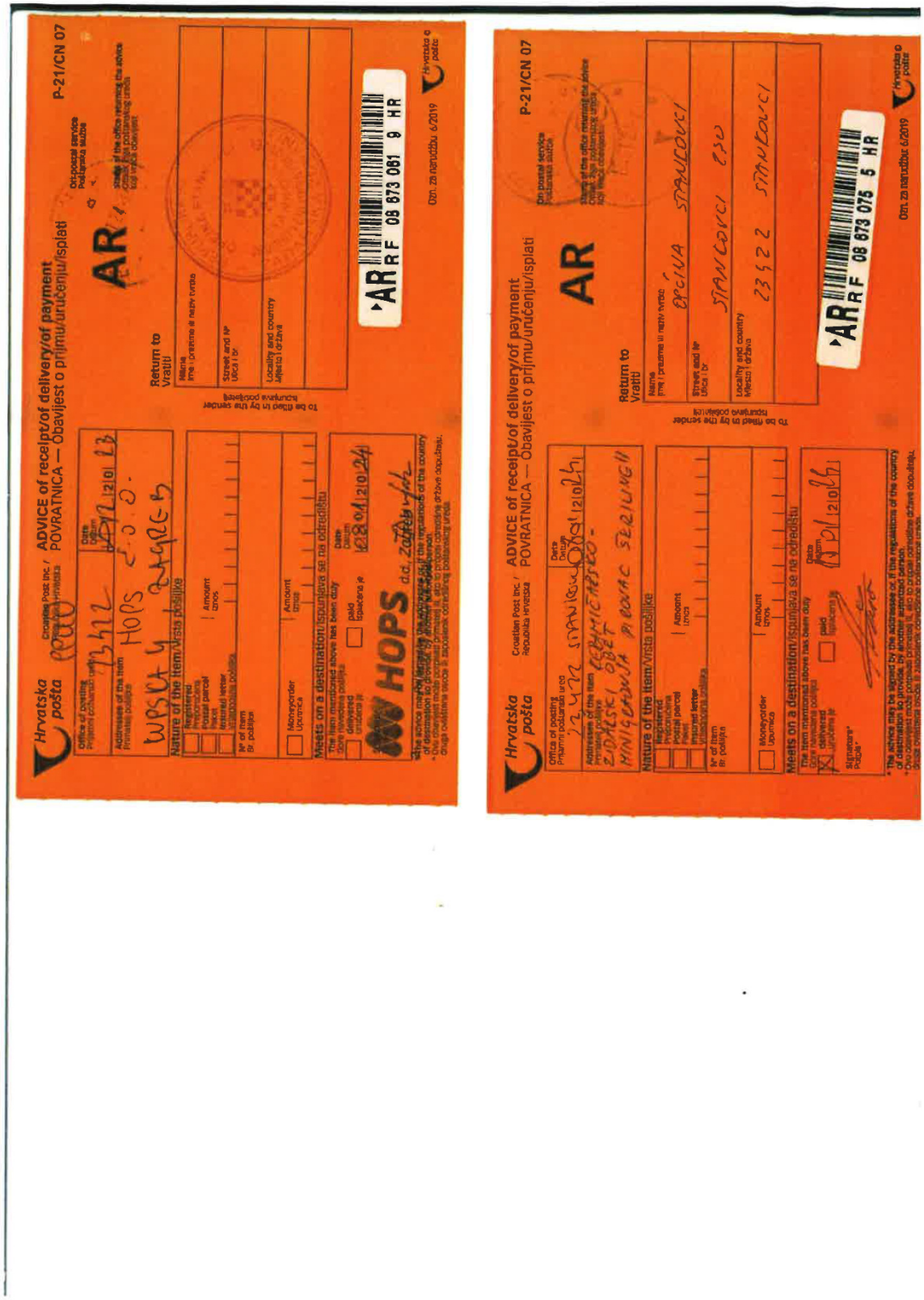
Hrvatska pošta
Croatian Post Inc. / Republika Hrvatska
ADVICE of receipt/of delivery/of payment
POVRATNICA — Obavijest o primju/uručenju/isplati
P-21/CN 07
Office of posting
Addressee of the item
Nature of the item/Vrsta pošiljke
Registered
Priporučeno
Postal parcel
Paket
Registered letter
Preporučena pošiljka
Nr of item
Br. pošiljke
Amount
Iznos
Moneyorder
Uputnica
Meets on a destination/Ispunjava se na odredištu
The item mentioned above has been duly
delivered
uručeno je
paid
Isplaćeno je
Date
Datum
HOPS d.d. ZAGREB
Return to
Vratiti
Name
Ime i prezime ili naziv tvrtke
Street and № Ulica i br.
Locality and country Mjesto i država
To be filled in by the sender
Ispunjava pošiljatelj
AR RF 08 873 061 9 HR
Ozn. za narudžbu 6/2019
Hrvatska pošta
Hrvatska pošta
Croatian Post Inc. / Republika Hrvatska
ADVICE of receipt/of delivery/of payment
POVRATNICA — Obavijest o primju/uručenju/isplati
P-21/CN 07
Office of posting
Addressee of the item
Nature of the item/Vrsta pošiljke
Registered
Priporučeno
Postal parcel
Paket
Registered letter
Preporučena pošiljka
Nr of item
Br. pošiljke
Amount
Iznos
Moneyorder
Uputnica
Meets on a destination/Ispunjava se na odredištu
The item mentioned above has been duly
delivered
uručeno je
paid
Isplaćeno je
Date
Datum
Signature*
Potpis*
Return to
Vratiti
Name
Ime i prezime ili naziv tvrtke
Street and № Ulica i br.
Locality and country Mjesto i država
To be filled in by the sender
Ispunjava pošiljatelj
AR RF 08 873 075 5 HR
Ozn. za narudžbu 6/2019
Hrvatska pošta

HRVATSKE CESTE

Sektor za pripremu, građenje i rekonstrukciju
Odjel za strateško planiranje
KLASA: 350-02/23-01/225
URBROJ: 345-400-440-441/516-24-02/DB
Zagreb, 23. 1. 2024. god.

REPUBLIKA HRVATSKA
ZADARSKA ŽUPANIJA
OPĆINA STANKOVCI
Jedinstveni upravni odjel
Stankovci 12
23422 STANKOVCI

Predmet: II. izmjene i dopune Prostornog plana uređenja Općine Stankovci
- zahtjevi za izradu, daju se

Zaprimili smo vaš dopis, KLASA: 350-01/23-01/12, URBROJ: 2198-30-02-23-6 od 19. prosinca 2023. godine, uz koju ste nam priložili Odluku o izradi II. izmjena i dopuna Prostornog plana uređenja Općine Stankovci i zatražili da vam dostavimo svoje zahtjeve za izradu predmetnog prostornog plana.

U skladu s člankom 92. Zakona o prostornom uređenju („Narodne novine" broj 153/13, 65/17, 114/18, 39/19, 98/19 i 67/23) i člankom 82. Zakona o cestama („Narodne novine" broj 84/11, 22/13, 54/13, 148/13, 92/14, 110/19, 144/21, 114/22 i 4/23) Hrvatske ceste d.o.o. iznose sljedeće zahtjeve za izradu prostorno-planske dokumentacije u dijelu Plana vezanom uz cestovnu infrastrukturu državnog značenja:

Na temelju Odluke o razvrstavanju javnih cesta („Narodne novine" broj 59/23, 64/23, 71/23 i 97/23) područjem obuhvata PPUO Stankovci prolaze sljedeće državne ceste:

DC27 Gračac (DC1/LC63030) – Zaton Obrovački – Benkovac – Stankovci – Šibenik (DC8),
DC59 Oćestovo (DC1) – Kistanje – Bribir (DC56) – Čista Mala – Tisno (DC8/DC121).

Navedene ceste potrebno je ucrtati i označiti kao državne ceste u skladu s navedenom Odlukom o razvrstavanju javnih cesta.

Za planirane priključke na državnu cestu ili rekonstrukciju postojećih priključaka potrebno je izraditi projektnu dokumentaciju u skladu s Pravilnikom o uvjetima za projektiranje i izgradnju priključaka i prilaza na javnu cestu („Narodne novine" broj 95/14) te ishoditi suglasnost Hrvatskih cesta d.o.o. u skladu s člankom 51. Zakona o cestama („Narodne novine" broj 84/11, 22/13, 54/13, 148/13, 92/14, 110/19, 144/21, 114/22 i 4/23).

U cilju zaštite državne ceste potrebno je poštivati zaštitni pojas uz cestu u skladu s člankom 55. Zakona o cestama („Narodne novine" broj 84/11, 22/13, 54/13, 148/13, 92/14, 110/19, 144/21, 114/22 i 4/23).

Sve navedeno je potrebno navesti u Odredbama za provedbu plana.

S poštovanjem

Direktor Sektora

Darko Šošić, dipl. ing. građ.

Na znanje:
- Pismohrana, ovdje

Hrvatske ceste d.o.o. za upravljanje, građenje i održavanje državnih cesta
Vončinina 3, 10 000 Zagreb | +385 1 4722 555 | javnost@hrvatske-ceste.hr | www.hrvatske-ceste.hr
Trgovački sud u Zagrebu | MBS 080391653 | MB 1554972 | Temeljni kapital: 14.252.410,00 EUR, uplaćen u cijelosti.
OIB 55545787885 | Uprava: Josip Škorić, predsjednik | Alen Leverić | Željana Šikić
Erste&Steiermärkische Bank d.d. | IBAN: HR43 2402 0061 1005 7949 0

HOPS

Hrvatski operator prijenosnog sustava d.d.
PRIJENOSNO PODRUČJE SPLIT
Ulica kneza Ljudevita Posavskog 5,
21000 Split, Hrvatska

+385 21 405 800

REPUBLIKA HRVATSKA
ZADARSKA ŽUPANIJA
OPĆINA STANKOVCI
Jedinstveni upravni odjel
Stankovci 230
23 422 STANKOVCI

Klasa: 700/23-16/118
Ur.br.: 3-200-002-05/ID-24-04
Split, 26.01.2024.

PREDMET: Izrada II. Izmjena i dopuna PPU Općine Stankovci – dostava zahtjeva

Poštovani,

Vašim dopisom, Klasa: 350-01/23-01/12, Urbroj: 2198-30-02-23-6 od 19.12.2023. godine obavještavate nas o izradi II. Izmjena i dopuna Prostornog plana uređenja Općine Stankovci (u tekstu: Plan) temeljem čega vam sukladno čl. 90. Zakona o prostornom uređenju (Narodne novine broj: 153/13, 65/17, 114/18, 39/19, 98/19 i 67/23), temeljem Zakona o energiji (NN 120/12, 14/14, 95/15, 102/15) i Zakona o tržištu električne energije (NN 111/21, 83/23) kojim se uređuju elektroenergetske djelatnosti u RH te sukladno svojoj nadležnosti dostavljamo slijedeće

O Č I T O V A N J E

U skladu sa dostavljenim dopisom o izradi II. Izmjena i dopuna Prostornog plana uređenja Općine Stankovci temeljem Odluke o izradi II. Izmjena i dopuna Prostornog plana uređenja Općine Stankovci (u tekstu: Odluka), izvršili smo uvid u Prostorni plan Zadarske županije *(„Službeni glasnik Zadarske županije" broj 2/01, 06/04, 02/05 17/06, 25/09, 03/10, 15/14, 14/15, 5/23,* i *6/23),* Prostorni plan uređenja Općine Stankovci (*"Službeni glasnik* Općine Stankovci*" broj 1/03, 2/09),* dokumentaciju tvrtke HOPS d.d. te se očitujemo kako slijedi:

1. Uvidom u pogonsku i tehničku dokumentaciju Hrvatskog operatora prijenosnog sustava d.d. Prijenosno područje Split, utvrdili smo da se u granicama obuhvata Prostornog plana uređenja Općine Stankovci nalaze postojeći elektroprijenosni objekti koji su u našoj nadležnosti:

   - DV 110 kV Bilice – Biograd,
   - DV 110 kV Bilice – Benkovac.

2. Pregledom planske i projektne dokumentacije Službe za pripremu izgradnje i izgradnju Hrvatskog operatora prijenosnog sustava d.d. utvrđeno je da se u granicama obuhvata

HOPS d.d. Kupska 4, 10 000 Zagreb, Hrvatska
UPRAVA DRUŠTVA • Predsjednik Uprave: Igor Ivanković • Članovi: Dejan Llović • Darko Belić
NADZORNI ODBOR • Predsjednik NO: Kažimir Vrankić

IBAN HR97 2340 0091 1101 7745 1 • Privredna banka Zagreb d.d.
IBAN HR06 2360 0001 1023 8925 7 • Zagrebačka banka d.d.
Trgovački sud u Zagrebu • MBS 080517105 • OIB 13148821633
Temeljni kapital u iznosu 643.321.549,00 EUR, uplaćen je u cijelosti i podijeljen na 49.486.273 redovne dionice, nominalne vrijednosti 13,00 EUR svaka
Telefon: +385 1 4545 111
www.hops.hr

Prostornog plana uređenja Općine Stankovci nalaze planirani elektroprijenosni objekti u našoj nadležnosti:

- TS 110/20 kV Stankovci sa priključkom na DV 110 kV,
- DV 110 kV Biograd – Kapela,
- Priključni DV 2x110 kV TS Kapela – DV 110 kV Bilice – Biograd.

3. U tekstualnom dijelu PPU Općine Stankovci, Odredbe za provođenje, poglavlje 2. Uvjeti za uređenje prostora, 2.1. Građevine od važnosti za Državu i Županiju, brisati tekst: „Energetske građevine, Elektroenergetske građevine – dalekovod 110 kV (postojeći), – dalekovod 110 kV (planirani)".

4. Prethodno navedene postojeće i planirane dalekovode potrebno je upisati u tekstualni dio PPU Općine Stankovci, u Odredbe za provođenje, poglavlje 2. Uvjeti za uređenje prostora, 2.1. Građevine od važnosti za Državu i Županiju, Energetske građevine od važnosti za Županiju, u članak 14. gdje je potrebno navesti novi tekst:

   „Energetske građevine
   Elektroenergetske građevine građevine
   – dalekovod 110 kV (postojeći),
   – dalekovod 110 kV (planirani)" te navesti popis elektroprijenosnih objekata sa nazivima navedenim u točkama 1.i 2.

   Svi navedeni objekti vidljivi su na prilogu: -ispis_20240126_1510.

5. U kartografskom prikazu broj 2.a. Infrastrukturni sustavi i mreže -Elektroenergetika, telekomunikacije i plinifikacija nisu ucrtani svi planirani objekti. Do objave javne rasprave molimo da nam dostavite kartografski prikaz br. 2.a. Infrastrukturni sustavi i mreže Elektroenergetika, telekomunikacije i plinifikacija u dwg. formatu radi pregleda i kontrole točnosti ucrtanih objekta te dopune objekta koji nedostaju (priključni DV 2x110 kV TS Kapela – DV 110 kV Bilice – Biograd).

6. U odnosu na razloge za izradu Izmjena i dopuna Prostornog plana uređenja Općine Stankovci, navedene u članku br.3. Odluke, kao što su korekcije građevinskih područja naselja, određivanje novih izdvojenih građevinskih područja izvan naselja proizvodne namjene molimo da dostavite HOPS-u, u periodu do sazivanja javnog uvida i javne rasprave, u grafičkom i tekstualnom dijelu točan prikaz lokacija izmjena prikazanih na kp građevinskih područja naselja u dwg. formatu, sve u cilju kako bi se u ranoj prethodnoj fazi izrade predmetnih izmjena Plana mogla kvalitetnije usuglasiti rješenja organizacije i korištenja prostora u blizini postojećih i planiranih dalekovoda.

7. Radi bolje provedbe prostornog plana, molimo dodati slijedeći tekst u Odredbe za provođenje, poglavlje 5. Uvjeti utvrđivanja koridora ili trasa i površina prometnih i drugih infrastrukturnih sustava, podnaslov Energetski sustav, u članak 82. gdje se navodi potreba osiguranja zaštitnog (zaštićenog) pojasa (koridora) dalekovoda:

   - „Mrežnim pravilima prijenosnog sustava (NN 67/17, 128/20) u čl. 222. te Prostornim planom Zadarske županije određena je širina zaštitnog ili zaštićenog pojasa gdje je potrebno izdavanje posebnih uvjeta za zahvate koje se planiraju graditi unutar zaštitnog pojasa elektroenergetskog objekta:

     --postojeći DV 110 kV 20 m + 20 m u odnosu na os dalekovoda, ukupno 40 m
     --planirani DV 2x110 kV 30 m + 30 m u odnosu na os dalekovoda, ukupno 60 m.

HOPS

3

- Zaštićeni pojas dalekovoda određen je površinom i zračnim prostorom pored, ispod i iznad prijenosnog elektroenergetskog objekta koji je nužan za prostorno planiranje, lokacijsko utvrđenje, izgradnju pogon i održavanje dalekovoda. U blizini prijenosnog objekta, djelomično u zaštićenom pojasu ili na njegovim granicama, ostali sudionici u prostoru smiju graditi i koristiti građevine određene namjene i obavljati određene djelatnosti samo prema posebnim uvjetima koje određuje operator prijenosne mreže.

- Posebni uvjeti građenja u dijelu koji se odnosi na primjenu tehničkih propisa iz područja elektroenergetike u postupku ishođenja lokacijske dozvole i dozvole za građenje, za sve građevine moraju se zatražiti od elektroprivrednog poduzeća nadležnog za izgradnju, pogon i održavanje visokonaponskih dalekovoda i transformatorskih stanica, HOPS d.d. Prijenosno područje Split.

- U koridoru posebnog režima dalekovoda, odnosno u prostoru kojeg zauzimaju vodiči dalekovoda (prostor između horizontalne projekcije vanjskih vodiča) ne mogu se graditi nadzemni objekti, ali uz posebne uvjete dopuštena je gradnja kada se isti presijeca razizemnim ili podzemnim infrastrukturnim objektima (prometnice, plinovodi, vodovodi, telekomunikacije, odvodnja) samo temeljem pribavljenih posebnih uvjeta građenja kojima se određuje udaljenost pasivnih (konstruktivnih) i aktivnih dijelova (pod naponom) dalekovoda i građevina koji se namjeravaju graditi u njegovoj okolini".

- Korisnici prostora dužni su omogućiti pristup dalekovodu i stupnim mjestima. Nije dozvoljeno ograničiti ili na bilo koji način spriječiti pristup stupnim mjestima dalekovoda ili ugroziti stabilnost dalekovoda. Gospodarska namjena objekta koja se planira u blizini dalekovoda 110 kV ne smije ugroziti sigurnost funkcioniranja dalekovoda.

NAPOMENA: Ovo mišljenje odnosi se na objekte elektroprijenosne mreže (dalekovodi/kabeli, transformatorske stanice napona 110 kV, 220 kV i 400 kV) koji su u nadležnosti Hrvatskog operatora prijenosnog sustava d.d. Za eventualna pojašnjenja ili dodatne informacije vezane uz predmetno očitovanje možete se obratiti gđi Ivani Duvnjak, dipl.ing.građ. na tel. 021/405-967.

S poštovanjem

Direktor

HOPS d.d. Zagreb
Prijenosno područje Split

Zoran Sinovčić, dipl.ing.

Prilog: -ispis_20240126_1510
Preslik: - Arhiva

Na znanje:
- Direktor Prijenosnog područja Split
- Pomoćnik direktora Prijenosnog područja Split
- Članovima Povjerenstva (I. Duvnjak, L. Ćurin, Tino Radovanović, L. Klarić, D. Marasović)
- Odjel za nadzemne i kabelske vodove (G. Čubra)
- Odjel za izgradnju Split (B. Ćosić)

HOPS

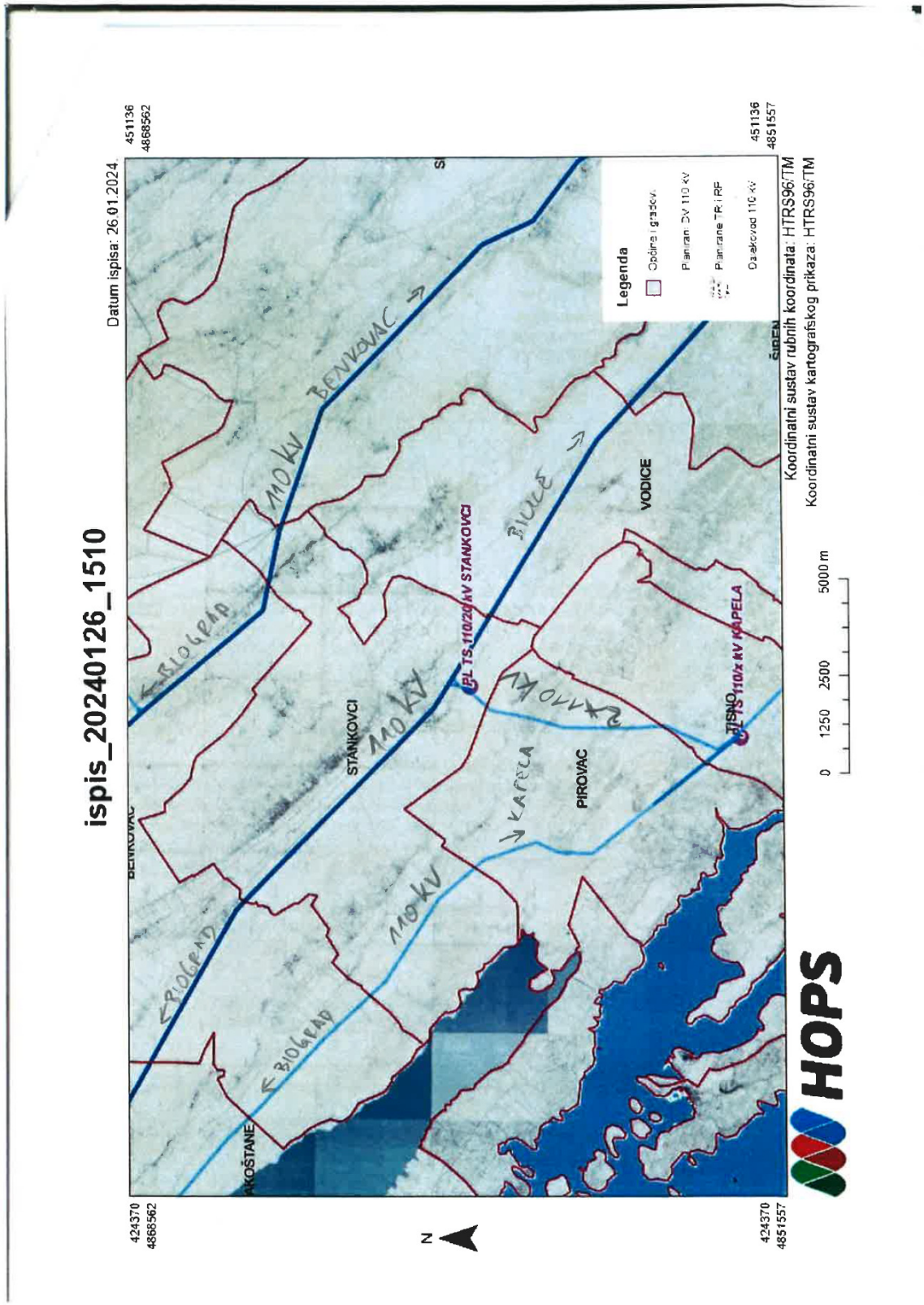
ispis_20240126_1510
Datum ispisa: 26.01.2024.
451136
4868562
424370
4868562
424370
4851557
451136
4851557
N
BENKOVAC
KOŠTANE
STANKOVCI
PIROVAC
VODICE
ŠIBEN
110 kV
BIOGRAD
BENKOVAC
BILICE
KARPELA
TS 110/20 kV STANKOVCI
TS 110/x kV KARPELA
Legenda
Planiran DV 110 kV
Planirane TR i RP
Dalekovod 110 kV
0 1250 2500 5000 m
Koordinatni sustav rubnih koordinata: HTRS96/TM
Koordinatni sustav kartografskog prikaza: HTRS96/TM
HOPS

plinacro

ZADARSKA ŽUPANIJA
OPĆINA STANKOVCI
Jedinstveni upravni odjel
Pročelnik
Stankovci 230
23422 Stankovci

plinacro d.o.o. Zagreb
Savska
Klasa: PL/23-01/4405
Datum: 28.12.2023.
UR. BR.: TILBI-23-02

PREDMET: II. Izmjene i dopune Prostornog plana uređenja Općine Stankovci
– dostava zahtjeva

Poštovani,
nastavno na poziv iz dopisa Klasa: 350-01/23-01/12; Ur.br.: 2198-30-02-23-6 od 19. prosinca 2023.godine, dostavljamo Vam tražene zahtjeve, kao i podatke.

Na području Općine Stankovci Plinacro d.o.o. je vlasnik sljedećih magistralnih plinovoda:

- **magistralni plinovod PČ/MRS Benkovac – PČ Dugopolje (MRS Split) DN 500/75**
- **odvojni plinovod za MRS Tisno DN 200/75**

i nadzemnog objekta **BS-11 Morpolača** (blokadna stanica).

Slijedom navedenog, prilikom izrade predmetnih Izmjena i dopuna PPUO Stankovci **u grafičkom dijelu plana je potrebno prikazati magistralne plinovode i njihov zaštitni pojas, a u tekstualnom dijelu plana je potrebno navesti sljedeće odredbe ograničenja izgradnje u prostoru:**
„Za postojeće magistralne plinovode (kao i one koji imaju pravovaljan akt za provedbu i gradnju, a još nisu izgrađeni) nužno je primjenjivati Čl. 8. i 9. *Pravilnika o tehničkim uvjetima i normativima za siguran transport tekućih i plinovitih ugljikovodika magistralnim naftovodima i plinovodima te naftovodima i plinovodima za međunarodni transport (Sl. list, br. 26/85)* koji, između ostalog, podrazumijeva zaštitni pojas magistralnog plinovoda koji iznosi 30 metara obostrano od osi plinovoda u kojem je zabranjena gradnja objekata namijenjenih za stanovanje ili boravak ljudi. Temeljem prostornog plana za sve zahvate u prostoru vezane uz gradnju u blizini plinovoda, nužno je zatražiti posebne uvjete gradnje od upravitelja voda."

Na poveznici **https://bit.ly/II_IiDPPUOStankovci** možete pronaći georeferencirane podatke (HTRS96/TM) za područje Općine Stankovci. Ukoliko niste u mogućnosti pristupiti podacima preko poveznice molimo obratite nam se na adresu e-pošte: bozena.pavlek@plinacro.hr.

S poštovanjem!

Rukovoditeljica
PJ geodetskih poslova
Vanja Skopljak Štulić, dipl. ing.

Direktor
Službe razvoja i investicija
Zoran Bulić, dipl. ing.

plinacro d.o.o. • Zagreb

PLINACRO D.O.O., SAVSKA 88A • 10 000 ZAGREB • HRVATSKA (TEL) +385 1 6301777 • (FAX) [illegible]
PLINACRO@PLINACRO.HR
UPISANO U SUDSKI REGISTAR TRGOVAČKOG SUDA U ZAGREBU POD MBS: 080304171, OIB 09401829750
IZNOS TEMELJNOG KAPITALA 121 046 120,00 EUR UPLAĆEN U CIJELOSTI
UPRAVA DRUŠTVA : PREDSJEDNIK UPRAVE IVICA ARAR, ČLANICA UPRAVE DARIA KRSTIČEVIĆ
SWIFT: PBZGHR2X; IBAN: HR6323400091100225794; PRIVREDNA BANKA ZAGREB D.D.
SWIFT: ZABAHR2X; IBAN: HR2923600001101634086; ZAGREBAČKA BANKA D.D.
SWIFT: HPBZHR2X; IBAN: HR4023900011100339797; HRVATSKA POŠTANSKA BANKA D.D.
SWIFT: RZBHHR2X; IBAN: HR7624840081100780668; RAIFFEISENBANK AUSTRIA D.D.
SWIFT: ESBCHR22; IBAN: HR2624020081100519753; ERSTE&STEIERMÄRKISCHE BANK D.D.
SWIFT: HAABHR22; IBAN: HR3625000091101222178; ADDIKO BANK D.D.
SWIFT: PAZGHR2X; IBAN: HR6924080021100030498; PARTNER BANKA D.D.
SWIFT: OTPVHR2X; IBAN HR8924070001100614480; OTP BANKA DD

HŽ INFRASTRUKTURA
10 000 Zagreb, Mihanovićeva ulica 12

SEKTOR ZA RAZVOJ, PRIPREMU I PROVEDBU INVESTICIJA I EU FONDOVA

tel: +385 (0)1 4534527
fax: +385 (0)1 3783396
e-mail: goran.ilkoski@hzinfra.hr
naš broj i znak: 10032/23, 1.3.1. GI
vaš broj i znak: KLASA: 350-01/23-01/12
URBROJ: 2198-30-02-23-6
datum: 29.12.2023.

REPUBLIKA HRVATSKA
ZADARSKA ŽUPANIJA
OPĆINA STANKOVCI
Jedinstveni upravni odjel
Pročelnik
Stankovci 230
23422 Stankovci

Predmet: II. izmjene i dopune Prostornog plana uređenja Općine (PPUO) Stankovci – dostava zahtjeva

Planom je rezerviran potencijalni koridor brze jadranske željezničke pruge koja je načelno označena na temelju dokumenata prostornog uređenja državne razine te širina koridora iznosi 200 m.

U odnosu na razloge II. izmjena i dopuna PPUO Stankovci, a koji se ne odnose na željeznički promet, izvješćujemo Vas da nemamo smjernica, zahvata i podataka za izradu istih, te je potrebno i dalje rezervirati koridor jadranske željezničke pruge u propisanoj širini od 200 m.

S poštovanjem,

DIREKTOR SEKTORA ZA RAZVOJ, PRIPREMU i PROVEDBU INVESTICIJA I EU FONDOVA

Mirko Franović, dipl.ing.

HŽ INFRASTRUKTURA d.o.o. ZAGREB, Mihanovićeva 12, TRGOVAČKI SUD U ZAGREBU, MBS: 080590485, OIB 39901919995,
Naziv i sjedište banke: Privredna banka Zagreb d.d., Zagreb, Radnička cesta 50, BROJ RAČUNA: HR4423400091110252804,
TEMELJNI KAPITAL: 224.188.000,00 kuna,
PREDSJEDNIK UPRAVE: Ivan Kršić, dipl. ing. građ.
ČLANOVI UPRAVE: mr. sc. Darko Barišić, dipl. ing.; Marijan Čužić, dipl. ing.; mr. sc. Damir Lončarić, dipl. ing. stroj.; Subhi Tawfiq, mag. ing. traff.

P/9029513

REPUBLIKA HRVATSKA
MINISTARSTVO POLJOPRIVREDE
UPRAVA ZA POLJOPRIVREDNO ZEMLJIŠTE,
BILJNU PROIZVODNJU I TRŽIŠTE

10000 Zagreb, Ul. grada Vukovara 78, P.P. 1034
Telefon: 61 06 111, Telefax: 61 09 201

KLASA: 350-02/23-01/653
URBROJ: 525-06/197-24-2
Zagreb, 04. siječnja 2024.

ZADARSKA ŽUPANIJA
OPĆINA STANKOVCI

PREDMET: II. izmjene i dopune Prostornog plana uređenja Općine Stankovci
- Zahtjevi za uvrštenje i usklađenje podataka, dostavljaju se

Vaša Klasa: *350-01/23-01/12*
Urbroj: *2198-30-02-23-6*
Od: *Stankovci, 19.12.2023.*
Primljeno: *525-Ministarstvo poljoprivrede 22.12.2023.*

Sukladno odredbama članka 90. Zakona o prostornom uređenju (`Narodne novine´ br. 153/13, 65/17, 114/18, 39/19 i 57/22) dostavljaju se zahtjevi za uvrštenje i usklađenje podataka o poljoprivrednom zemljištu, a u svrhu izrade II. izmjena i dopuna Prostornog plana uređenja Općine Stankovci (u daljnjem tekstu: Prostorni plan).

Člankom 19. stavkom 1. Zakona o poljoprivrednom zemljištu (`Narodne novine´, br. 20/18, 115/18, 98/19 i 57/22-u daljnjem tekstu: Zakon) propisano je da je prije donošenja Državnog plana prostornog razvoja, prostornog plana županije, odnosno Grada Zagreba, prostornih planova područja posebnih obilježja, prostornog plana velikoga grada, grada ili općine, nositelj izrade citiranog plana dužan pribaviti zahtjeve i mišljenje Ministarstva poljoprivrede. Slijedom navedenoga, zahtjeva se da Prostorni plan bude usklađen sa odredbama Zakona kako slijedi:

- člankom 22. stavkom 3. Zakona kojim je propisano da se osobito vrijedno poljoprivredno zemljište (P1 kategorija) i vrijedno poljoprivredno zemljište (P2 kategorija) izvan granica građevinskog područja ne može koristiti u nepoljoprivredne svrhe osim kada su zadovoljeni najmanje jedan od slijedećih uvjeta: kada nema niže vrijednoga poljoprivrednog zemljišta u neposrednoj blizini, što ne uključuje izgradnju igrališta za golf i samostalnih građevina solarnih elektrana; kada je utvrđen interes Republike Hrvatske za izgradnju objekata koji se prema posebnim propisima grade izvan građevinskog područja; pri gradnji poljoprivrednih građevina namijenjenih isključivo za poljoprivrednu djelatnost i preradu poljoprivrednih proizvoda uključivo sklopove obnovljivih izvora energije na tim građevinama; za korištenje građevina koje su ozakonjene temeljem posebnog zakona,
- člankom 29. stavcima 1., 2. i 3. i člankom 30. stavkom 1. Zakona kojima je propisano da se poljoprivrednim zemljištem u vlasništvu države raspolaže na temelju Programa raspolaganja poljoprivrednim zemljištem u vlasništvu države (u daljnjem tekstu: Program raspolaganja) te

da se Programom raspolaganja mogu jednokratno planirati površine poljoprivrednog zemljišta u vlasništvu države za ostale namjene i to maksimalno do 5% ukupne površine poljoprivrednog zemljišta u vlasništvu države na području općine ili grada;

- člankom 83. stavkom 4. Zakona kojim je propisano da se poljoprivredno zemljište izvan građevinskog područja ne može geodetskim elaboratima dijeliti na katastarsku česticu površine manje od 1 ha, osim u slučaju izdvajanja poljoprivrednog zemljišta radi izgradnje infrastrukturnih i drugih građevina određenih propisom kojim se uređuje prostorno uređenje i osim u slučaju nasljeđivanja.

Stoga, Ministarstvo poljoprivrede zahtjeva slijedeće:

- da se uskladi Prostorni plan sa Programom raspolaganja za Općinu Stankovci, odnosno ukoliko se Prostornim planom planira predložiti uključenje površina poljoprivrednog zemljišta u vlasništvu države u građevinsko područje, nužno je da su iste planirane za ostale namjene Programom raspolaganja za Općinu Stankovci koji je dobio suglasnost Ministarstva poljoprivrede,
- da se detaljno obrazloži eventualno uvrštenje poljoprivrednog zemljišta P1 i/ili P2 kategorije u građevinsko područje koje se planira Prostornim planom proširiti.

Temeljem članka 19. Zakona, a u skladu sa člankom 101. Zakona o prostornom uređenju (`Narodne novine´ br. 153/13, 65/17, 114/18 i 39/19), Ministarstvo poljoprivrede daje mišljenje na Prijedlog prostornog plana. Radi davanja citiranog mišljenja, zahtjeva se da se Ministarstvu poljoprivrede u fazi javne rasprave o Prijedlogu prostornog plana dostavi slijedeće:

1. Prijedlog Prostornog plana koji će biti izložen na javnoj raspravi;
2. Očitovanje Općine Stankovci o usklađenosti Prijedloga prostornog plana sa Programom raspolaganja za Općinu Stankovci (da li je planirana namjena za površine poljoprivrednog zemljišta u vlasništvu države identična u Prijedlogu prostornog plana i Programu raspolaganja za Općinu Stankovci);
3. Kartografski prikaz površina poljoprivrednog zemljišta koje se Prijedlogom prostornog plana planira uvrstiti i/ili izuzeti iz građevinskog područja;
4. Popis katastarskih čestica poljoprivrednog zemljišta u vlasništvu države i popis katastarskih čestica privatnog poljoprivrednog zemljišta u Tablici 1. koje se Prijedlogom prostornog plana planiraju uvrstiti u građevinsko područje, odnosno izuzeti iz građevinskog područja. Osim katastarskih čestica privatnog poljoprivrednog zemljišta, u Tablici 1. nužno je popisati i katastarske čestice poljoprivrednog zemljišta u vlasništvu države te je u stupcu `Napomena´ potrebno naznačiti da li su iste sadržane u Programu raspolaganja za Općinu Stankovci ili nisu.

Tablica 1.

Naselje	Broj katastarske čestice	Površina	Kultura	Vlasništvo (privatno i/ili državno)	Namjena i bonitet	Napomena

Osim što je obavijest o javnoj raspravi potrebno dostaviti službenim putem, predlaže se da istu dostavite na e-mail ana.budanko@mps.hr na koji također možete zatražiti dodatne informacije i tumačenja.

P.O. MINISTRICE
RAVNATELJICA

Sandra Žokić, prof.

MINISTARSTVO POLJOPRIVREDE ZAGREB

- 2 -

HRVATSKE ŠUME
društvo s ograničenom odgovornošću

10000 Zagreb, Ulica kneza Branimira 1

Uprava: Nediljko Dujić, struč. spec. admin. publ. – predsjednik; mr.sc. Igor Fazekaš – član; Ante Sabljić, dipl. ing. šum – član
• MB 3631133 • OIB 69693144506 • Trgovački sud u Zagrebu (MBS 080251008) • Temeljni kapital 155 507 330,00 €, uplaćen u cijelosti • SWIFT: PBZGHR2X • IBAN: HR46 2340 0091 1001 0036 0 • Telefon: 01/4804 111 • Telefax: 01/4804 101
• pp 148, 10002 Zagreb • web: http://www.hrsume.hr • e-mail: direkcija@hrsume.hr
Uprava šuma podružnica Split, Kralja Zvonimira 35, Split tel 021 408 223, fax 021 408 200, e-mail: ussplt@hrsume.hr

Klasa: ST-06-08-6657
Ur.broj: 15-00-06/03-24-04
Split, 09. siječnja 2024. god

REPUBLIKA HRVATSKA
ZADARSKA ŽUPANIJA
OPĆINA STANKOVCI
JEDINSTVENI UPRAVNI ODJEL
PROČELNIK
STANKOVCI 230
23422 STANKOVCI

Predmet: Odluka o izradi II. Izmjena i dopuna Prostornog plana uređenja Općine Stankovci
- očitovanje, daje se

Temeljem Vašeg dopisa od 19. prosinca 2024.god (KL:350-01/23-01/12, UR.BR: 2198-30-02-23-6) u kojem tražite zahtjeve za izradu II. Izmjena i dopuna Prostornog plana uređenja Općine Stankovci, te dokumentaciju kojom raspolažu Hrvatske šume d.o.o. Zagreb, UŠP Split, Šumarija Benkovac, očitujemo se kako slijedi:

- Općina Stankovci upravlja područjem koje se preklapa sa gospodarskim jedinicama „Donji Krš" i „Brzovača" kojima gospodari Šumarija Benkovac.
- Šumarija Benkovac nema posebnih zahtjeva u vezi donošenja II. Izmjena i dopuna Prostornog plana uređenja Općine Stankovci.

Mišljenja smo da prilikom se prilikom planiranja svih prostorno-planskih dokumenata treba voditi računa kako bi se zahvatima degradacija šuma (osobito visokih šuma) i šumskih zemljišta svela na minimum te u skladu sa Ustavom Republike Hrvatske i Zakonom o šumama očuvale šume kao dobra od interesa za Republiku Hrvatsku koja imaju njezinu osobitu zaštitu.

S poštovanjem,

Rukovoditeljica Odjela za ekologiju
i zaštitu šuma

Sanja Delić, dipl. ing. šum.

Voditelj Uprave šuma
Podružnica Split

Ante Taraš, dipl. ing. šum.

HAKOM

KLASA: 350-05/23-01/441
URBROJ: 376-05-3-24-02
Zagreb, 2. siječnja 2024.

Republika Hrvatska
Zadarska županija
Općina Stankovci
Jedinstveni upravni odjel
Stankovci 230
23422 Stankovci

Predmet: **Općina Stankovci**
II. Izmjene i dopune Prostornog plana uređenja Općine Stankovci
zahtjevi – smjernice za izradu

Veza: Vaš dopis KLASA:350-01/23-01/12, URBROJ: 2198-30-02-23-6, od 19. prosinca 2023.

Poštovani,

temeljem vašega zahtjeva obavještavamo vas da je prema odredbi čl. 3. Zakona o elektroničkim komunikacijama (NN br. 76/22; dalje: ZEK), elektronička komunikacijska infrastruktura, obavljanje djelatnosti elektroničkih komunikacijskih mreža i usluga, prostorno planiranje, gradnja, održavanje, razvoj i korištenje elektroničkih komunikacijskih mreža, elektroničke komunikacijske infrastrukture i druge povezane opreme te upravljanje i uporaba radiofrekvencijskog spektra, adresnog i brojevnog prostora, kao prirodno ograničenih općih dobara, od interesa su za Republiku Hrvatsku i da se prema odredbi iz čl. 59. st. 2. ZEK-a elektronička komunikacijska infrastruktura mora planirati u dokumentima prostornog uređenja. Temeljem odredbi čl. 59. st. 3. ZEK-a, Hrvatska regulatorna agencija za mrežne djelatnosti (dalje: HAKOM) u postupku donošenja dokumenata prostornog uređenja donosi prethodno mišljenje kojim se potvrđuje da se dokumentom prostornog uređenja uređuje gradnja elektroničke komunikacijske infrastrukture i druge povezane opreme u skladu s pravilnicima ZEK-a i u skladu s Uredbom o mjerilima razvoja elektroničke komunikacijske infrastrukture i druge povezane opreme (NN br. 131/12, 92/15 i 10/21). Također, temeljem odredbi iz čl. 59. st. 11. ZEK-a, HAKOM utvrđuje i izdaje zahtjeve i mišljenja u postupku izrade i donošenja dokumenata prostornog uređenja.

Sukladno odredbama iz čl. 76. Zakona o prostornom uređenju (NN 153/13, 65/17, 114/18, 39/19, 98/19, 67/23) prostorni plan općine određuje koridore infrastrukture značajne za grad, odnosno općinu, dakle određuje i koridore elektroničke komunikacijske infrastrukture. U skladu s prethodno navedenim zakonskim odredbama predmetni PPUO treba sadržavati smjernice za izgradnju nove i rekonstrukciju-širenje postojeće elektroničke komunikacijske infrastrukture kako slijedi:

Novu elektroničku komunikacijsku infrastrukturu za pružanje javnih komunikacijskih usluga putem elektroničkih komunikacijskih vodova, odrediti planiranjem koridora primjenjujući slijedeća načela:

- za gradove i naselja gradskog obilježja: podzemno u zoni pješačkih staza ili zelenih površina;

HRVATSKA REGULATORNA AGENCIJA ZA MREŽNE DJELATNOSTI
Ulica Roberta Frangeša-Mihanovića 9, 10110 Zagreb / OIB: 87950783661 / Tel: (01) 7007 007, Faks: (01) 7007 070 / www.hakom.hr

- za ostala naselja: podzemno i/ili nadzemno u zoni pješačkih staza ili zelenih površina;
- za međunarodno, magistralno i međumjesno povezivanje: podzemno slijedeći koridore prometnica ili željezničkih pruga. Iznimno kada je to moguće, samo radi bitnog skraćivanja trasa, koridor se može planirati i izvan koridora prometnica ili željezničkih pruga vodeći računa o pravu vlasništva.
- Za izgrađenu elektroničku komunikacijsku infrastrukturu za pružanje javnih komunikacijskih usluga putem elektroničkih komunikacijskih vodova planirati dogradnju, odnosno rekonstrukciju te eventualno proširenje radi implementacije novih tehnologija i/ili kolokacija odnosno potreba novih operatora, vodeći računa o pravu zajedničkog korištenja od strane svih operatora.
- Novu elektroničku komunikacijsku infrastrukturu za pružanje komunikacijskih usluga putem elektromagnetskih valova, bez korištenja vodova, odrediti planiranjem postave baznih stanica i njihovih antenskih sustava na antenskim prihvatima na izgrađenim građevinama i rešetkastim i/ili jednocjevnim stupovima u gradovima, naseljima i izvan njih, bez detaljnog definiranja (točkastog označavanja) lokacija različito za:
  - -gradove i gusto naseljena područja ili njihove dijelove i to posebno za brdovita i posebno za ravničasta područja;
  - -ostala naselja i to posebno za brdovita i posebno za ravničasta područja;

  vodeći računa o mogućnosti pokrivanja tih područja radijskim signalom koji će se emitirati radijskim sustavima smještenim na te antenske prihvate (zgrade i/ili stupove) uz načelo zajedničkog korištenja od strane svih operatora-koncesionara, gdje god je to moguće.

Prostorni planovi ne smiju sadržavati nazive tvrtki (operatora), uređaja i nazivlja kojima bi se moglo narušiti pravo na ravnopravno tržišno natjecanje.

Podatke o postojećoj elektroničkoj komunikacijskoj infrastrukturi u zoni obuhvata plana kao i podatke o pokrivenosti područja radijskim signalom operatora pokretnih komunikacija, dobivene od HAKOM-a planer je obvezan ucrtati u grafički dio plana.

Prije prihvaćanja Konačnog prijedloga PPU-a, nositelj izrade dužan je pribaviti mišljenje HAKOM-a.

S poštovanjem,

RAVNATELJ
mr.sc. Miran Gosta
(elektronički potpisala ovlaštena osoba)

Privitak (1)
1. Izjave operatora

Dostaviti:
1. Naslovu preporučeno

ANA KATALINIĆ MUCALO
HR-21817062324

Elektronički potpisano: 03.01.2024T12:01:27 (UTC:2024-01-03T11:01:27Z)
Provjera: https://epotpis.rdd.hr/provjera
Broj zapisa: 6bad54f5-7647-4da0-930f-2ba0e3b170c5

Vjerodostojnost ovog dokumenta možete provjeriti skeniranjem QR koda. Ako je dokument identičan prikazanom izvorniku u digitalnom obliku, HAKOM potvrđuje njegovu vjerodostojnost.

Mladen Labura

From:	eki-izjave-no-reply@ht.hr
Sent:	10. siječnja 2024. 17:30
To:	Prostorni planovi
Subject:	C4-74432064-24 - II. Izmjene i dopune Prostornog plana uređenja Općine Stankovci | HT EKI obavijest o rješenju zahtjeva
Attachments:	Op_ina_Stankovci_PROSTORNI.pdf; Op_ina_Stankovci_PPUO.pdf; Op_ina_Stankovci_PROSTORNI.dwg

This Message Is From an External Sender

This message came from outside your organization.

Pozdrav HAKOM,
Vaš zahtjev II. Izmjene i dopune Prostornog plana uređenja Općine Stankovci je riješen.
U prilogu Vam šaljemo dokumentaciju rješenja.
Link na zahtjev: https://eki-zahtjevi.t.ht.hr/request-details/815205

1

Hrvatski Telekom d.d.
Odjel za elektroničko komunikacijsku infrastrukturu (EKI)
Adresa: Harambašićeva 39, Zagreb
Telefon: +385 1 4918 658
Telefaks: +385 1 4917 118

OPĆINA STANKOVCI
Jedinstveni upravni odjel
Stankovci 230
23422 Stankovci

OZNAKA C4-74432064-24
KONTAKT OSOBA Stjepan Mikičić
TELEFON +385 99 7124 188
DATUM 10.01.2024.
NASTAVNO NA Zahtjev za sudjelovanju u II. Izmjene i dopune Prostornog plana uređenja Općine Stankovci

Predlažemo da cjeloviti tekst provedbenih odredbi pokretnih komunikacija glasi:

Elektronička komunikacijska infrastruktura (EKI) i povezana oprema prema načinu postavljanja, dijeli se na elektroničku komunikacijsku infrastrukturu i povezanu opremu na postojećim građevinama (antenski prihvati), i elektroničku komunikacijsku infrastrukturu i povezanu opremu na samostojećim antenskim stupovima.

Za izradu grafičkog prikaza samostojećih antenskih stupova koriste se podaci iz Dodatka 2. „Objedinjeni plan razvoja pokretne komunikacijske infrastrukture" Uredbe Vlade Republike Hrvatske o izmjenama uredbe o mjerilima razvoja elektroničke komunikacijske infrastrukture i druge povezane opreme, NN br. 92/2015.
U grafičkom prikazu određena su područja planiranih zona elektroničke komunikacijske infrastrukture za smještaj samostojećih antenskih stupova u radijusu od 1000 m do 3000 m, kao i položaji aktivnih lokacija, koje predstavljaju EKI zone radijusa 100 m.

Unutar zone elektroničke komunikacijske infrastrukture uvjetuje se gradnja samostojećeg antenskog stupa takvih karakteristika da može prihvatiti više operatora.

Iznimno, ukoliko lokacijski uvjeti ne dozvoljavaju izgradnju jednog stupa koji ima takve karakteristike da može primiti sve zainteresirane operatore (visina i sl.) dozvoljava se izgradnja nekoliko nižih stupova koji na zadovoljavajući način mogu pokriti planirano područje signalom.

Ukoliko je unutar zone planirane elektroničke komunikacijske infrastrukture već izgrađen samostojeći antenski stup/stupovi, tada je moguće planirati izgradnju dodatnog stupa za ostale operatore/operatora.

Dopušteno je postavljanje elektroničke komunikacijske infrastrukture i povezane opreme na postojećim građevinama (antenski prihvati) u skladu s posebnim uvjetima tijela i/ili osoba određenim posebnim propisima koji propisuju posebne uvjete gradnje.

Antenski prihvati, koji se postavljaju na postojeće građevine, ne planiraju se u dokumentima prostornog uređenja.

Hrvatski Telekom d.d. | Radnička cesta 21, 10000 Zagreb | +385 1 491-1000 | www.t.ht.hr, www.hrvatskitelekom.hr
Poslovna banka: Zagrebačka banka d.d. Zagreb | IBAN: HR24 2360 0001 1013 1087 5 | SWIFT-BIC: ZABAHR2X
Nadzorni odbor: E. G. Sevilla (predsjednica)
Uprava: Konstantinos Nempis (predsjednik), Ivan Bartulović, Matija Kovačević, Boris Drilo, Nataša Rapaić, Marijana Bačić, Siniša Đuranović
Registar trgovačkih društava: Trgovački sud u Zagrebu, MBS: 080266256 | OIB: 81793146560 | PDV identifikacijski broj: HR 81793146560
Temeljni kapital: 1.359.742.172 eura | Ukupan broj dionica: 78.775.842 dionica bez nominalnog iznosa

Nadalje predlažemo da tekst provedbenih odredbi nepokretnih komunikacija sadrži nužne dijelove prema sljedećem opisu:

Linijska i točkasta infrastruktura fiksnih komunikacija

Prostornim planom utvrditi koridore elektroničke komunikacijske infrastrukture na regionalnoj i međunarodnoj razini sukladno razvoju lokalnih i regionalnih prometnica.

U definiranom području planirati uvjete za razvoj infrastrukture te njihov razmještaj u prostoru
Za sve nove poslovne, stambeno-poslovne i stambene zgrade predvidjeti izgradnju kabelske kanalizacije do najbliže točke konekcije s postojećom, a sve prema Zakonu o elektroničkim komunikacijama i odgovarajućim Pravilnicima. Isto vrijedi i za sve poslovne, rekreacijske i urbane zone.

Omogućiti korištenje površina i pojaseva – koridora postojeće kabelske kanalizacije i elektroničke komunikacijske mreže za pojačavanje elektroničkih komunikacijskih kapaciteta u svrhu pružanja naprednih širokopojasnih usluga.

Pri planiranju i izgradnji cestovnih i željezničkih građevina potrebno je planirati polaganje cijevi za telekomunikacijske kablove te razmještaj antenske mreže novih telekomunikacijskih tehnologija.

Za razvoj naselja, turističke ponude, uspostavljanje visokog stupnja kontrole zaštite, upravljanja i dr. od izuzetne važnosti poboljšati i obnoviti postojeću EKI, te predvidjeti izgradnju nove EKI na područjima na kojima se održavaju sportska natjecanja, društvene aktivnosti te na rubnim područjima PP u sklopu osiguravanja suvremenog infrastrukturnog standarda.

Glavnu trasu novo planirane KK treba usmjeriti na postojeću komutaciju, treba predvidjeti mogućnost za montažu komunikacijsko-distributivnih čvorova kabinetskog tipa, dimenzija 2x1x2 m za koju lokaciju je potreban EE priključak ali nije potrebno formirati zasebnu katastarsku parcelu. Potrebno predvidjeti mogućnost za realizaciju zračne distributivne Cu i FTTx mreže uz zajedničko korištenje postojećih EE stupova kao i ugradnju novih TK stupova.

Omogućiti korištenje javnih površina za postavu javnih telefonskih govornica (JTG) u svim naseljima. Omogućiti postavu 1 JTG prilagođene za potrebe osoba s invaliditetom (osigurati nesmetan pristup JTG bez zapreka – stepenice, stupići i slične barijere). JTG smještaju se prvenstveno uz sadržaje društvenih djelatnosti i glavna prometna raskrižja u naseljima.

Hrvatski Telekom d.d. | Radnička cesta 21, 10000 Zagreb | +385 1 491-1000 | www.t.ht.hr, www.hrvatskitelekom.hr
Poslovna banka: Zagrebačka banka d.d. Zagreb | IBAN: HR24 2360 0001 1013 1087 5 | SWIFT-BIC: ZABAHR2X
Nadzorni odbor: E. G. Sevilla (predsjednica)
Uprava: Konstantinos Nempis (predsjednik), Ivan Bartulović, Matija Kovačević, Boris Drilo, Nataša Rapaić, Marijana Bačić, Siniša Đuranović
Registar trgovačkih društava: Trgovački sud u Zagrebu, MBS: 080266256 | OIB: 81793146560 | PDV identifikacijski broj: HR 81793146560
Temeljni kapital: 1.359.742.172 eura | Ukupan broj dionica: 78.775.842 dionica bez nominalnog iznosa

Napomena:

Uredbom o mjerilima razvoja elektroničke komunikacijske infrastrukture i druge povezane opreme (NN 139/2012), koju je Vlada Republike Hrvatske donijela na temelju članka 25. stavka 3. Zakona o elektroničkim komunikacijama, propisana su mjerila razvoja elektroničke komunikacijske infrastrukture i druge povezane opreme. Uredbom je utvrđeno da se gradnja elektroničke komunikacijske infrastrukture planira, u načelu, u koridoru ili trasi komunalne infrastrukture što obuhvaća usklađenje planiranih trasa elektroničke komunikacijske infrastrukture i druge povezane opreme s trasama komunalne infrastrukture u odnosu na smještaj u prostoru i rokove gradnje.

Jedinice lokalne i područne (regionalne) samouprave obvezne su uskladiti odredbe dokumenata prostornog uređenja iz svojeg djelokruga s odredbama predmetne Uredbe prigodom njihove prve izrade, ili prve izrade njihovih izmjena i/ili dopuna nakon stupanja na snagu ove Uredbe, a do usklađenja dokumenata prostornog uređenja s odredbama ove Uredbe, neposredno se primjenjuje ova Uredba.

Zakonska regulativa:

- Zakon o prostornom uređenju
- Zakon o gradnji
- Pravilnik o jednostavnim građevinama i radovima
- Zakon o elektroničkim komunikacijama
- Uredba o mjerilima razvoja elektroničke komunikacijske infrastrukture i druge povezane opreme
- Pravilnik o tehničkim uvjetima gradnje i uporabe telekomunikacijske infrastrukture
- Pravilnik o načinu i uvjetima određivanja zone komunikacijske infrastrukture i povezane opreme, zaštitne zone i radijskog koridora, te obaveze investitora radova ili građevine
- Strategija razvoja širokopojasnog pristupa internetu
- Zakon o mjerama za smanjenje troškova postavljanja elektroničkih komunikacijskih mreža velikih brzina
- Pravilnik o svjetlovodnim distribucijskim mrežama
- Pravilnik o tehničkim uvjetima za kabelsku kanalizaciju
- Pravilnik o načinu i uvjetima pristupa i zajedničkog korištenja elektroničke komunikacijske infrastrukture i druge povezane opreme

S poštovanjem,

Odjel za elektroničko komunikacijsku infrastrukturu
Direktorica
Maja Mandić, dipl.iur.

OVAJ DOKUMENT JE VALJAN BEZ POTPISA I PEČATA

Hrvatski Telekom d.d. | Radnička cesta 21, 10000 Zagreb | +385 1 491-1000 | www.t.ht.hr, www.hrvatskitelekom.hr
Poslovna banka: Zagrebačka banka d.d. Zagreb | IBAN: HR24 2360 0001 1013 1087 5 | SWIFT-BIC: ZABAHR2X
Nadzorni odbor: E. G. Sevilla (predsjednica)
Uprava: Konstantinos Nempis (predsjednik), Ivan Bartulović, Matija Kovačević, Boris Drilo, Nataša Rapaić, Marijana Bačić, Siniša Đuranović
Registar trgovačkih društava: Trgovački sud u Zagrebu, MBS: 080266256 | OIB: 81793146560 | PDV identifikacijski broj: HR 81793146560
Temeljni kapital: 1.359.742.172 eura | Ukupan broj dionica: 78.775.842 dionica bez nominalnog iznosa

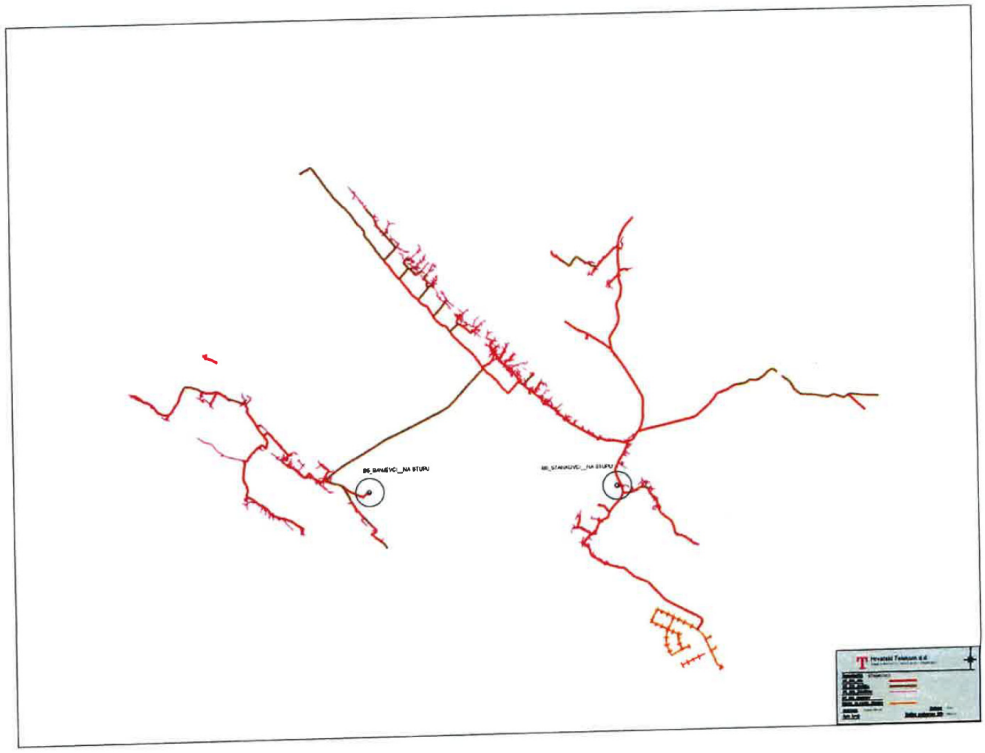
BS_BANJEVCI__NA STUPU
BS_STANKOVCI__NA STUPU

Mladen Labura

From: Infrastruktura <infrastruktura@a1.hr>
Sent: 9. siječnja 2024. 13:09
To: Prostorni planovi
Subject: RE: 350-05/23-01/441

This Message Is From an External Sender
This message came from outside your organization.

Poštovani,

nastavno na Vaš upit, A1 Hrvatska d.o.o. u zoni obuhvata nema postavljenu svoju fiksnu infrastrukturu niti postojećih objekata elektroničke komunikacijske infrastrukture u smislu samostojećih antenskih stupova ni baznih postaja.

Lijep pozdrav,

Amela Tatarević
Network Documentation and Administration Specialist
Administration and Documentation

A1 Hrvatska d.o.o.
Vrtni put 1, HR-10 000 Zagreb
M: +385916104884
E: amela.tatarevic@A1.hr
W: www.A1.hr

Pratite nas na društvenim mrežama

Najbolja mobilna i fiksna mreža

From: Prostorni planovi <e-pp@hakom.hr>
Sent: Tuesday, January 2, 2024 7:00 PM
To: Infrastruktura <infrastruktura@a1.hr>
Subject: 350-05/23-01/441

Poštovani,

1

Molimo vaše izjave o položaju EKI i mobilne mreže za II. Izmjene i dopune Prostornog plana uređenja Općine Stankovci.

S poštovanjem

Mladen Labura dipl. ing. prometa univ.spec.elect.comm.
Viši specijalist

HAKOM

HRVATSKA REGULATORNA AGENCIJA
ZA MREŽNE DJELATNOSTI
Roberta Frangeša Mihanovića 9
10110 Zagreb, HRVATSKA
Tel: 01/7007007
Faks: 01/7007070
www.hakom.hr

PRAVNE NAPOMENE: Ova elektronička pošta (i sve priložene datoteke) je povjerljiva i namijenjena je osobi ili osobama na koje je naslovljena. Ukoliko ste primili ovu poruku greškom, molimo Vas, obavijestite pošiljatelja, a poruku i sve njene privitke odmah, bez čitanja, trajno uklonite s računala. Bilo kakvo prenošenje, kopiranje ili distribucija informacija sadržanih u poruci trećim osobama je zabranjeno i može biti zakonski kažnjivo. Pošiljatelj ne prihvaća nikakvu odgovornost za bilo kakvu štetu ili gubitak podataka do kojeg može doći korištenjem ove elektroničke pošte. Sadržaj, stavovi i mišljenja izneseni u poruci su autorovi i ne predstavljaju nužno stavove HAKOM-a.

IZJAVA O ODRICANJU OD ODGOVORNOSTI:
Ova elektronička poruka i njeni privitci mogu sadržavati povlaštene i/ili povjerljive informacije. Molimo Vas da poruku ne čitate, ako ista nije namijenjena Vama. Nije dozvoljena neovlaštena upotreba, distribucija, reprodukcija ili priopćavanje ove poruke. A1 Hrvatska d.o.o ne preuzima odgovornost za sadržaj ove poruke, odnosno za posljedice koje bi proizašle iz proslijeđenih informacija. Zbog ne postojanja potpune sigurnosti komunikacije putem elektroničke pošte, A1 Hrvatska d.o.o ne preuzima odgovornost za eventualnu štetu nastalu zbog zaraženosti elektroničke poruke virusom ili drugim štetnim programom, neovlaštene interferencije, pogrešne ili zakašnjele dostave poruke zbog tehničkih problema. A1 Hrvatska d.o.o. zadržava pravo nadziranja i arhiviranja e-mail poruka koje se šalju iz ili pristižu u A1 Hrvatska d.o.o.

DISCLAIMER:
This email and its attachments may contain privileged and/or confidential information. Please do not read the message if it is not intended for you. Unauthorized use, distribution, reproduction or communication of this message is prohibited. A1 Hrvatska L.t.d. is not responsible for the content of this message, or for the consequences that could result from the transmitted information. Due to the absence of complete security of e-mail communication, A1 Hrvatska L.t.d. assumes no liability for any damage caused by the infection of an email with a virus or other harmful program, unauthorized interference, inaccurate or delayed delivery of the message due to technical problems. A1 Hrvatska L.t.d. reserves the right to monitor and archive emails that are sent from or arrive to A1 Hrvatska L.t.d.

2

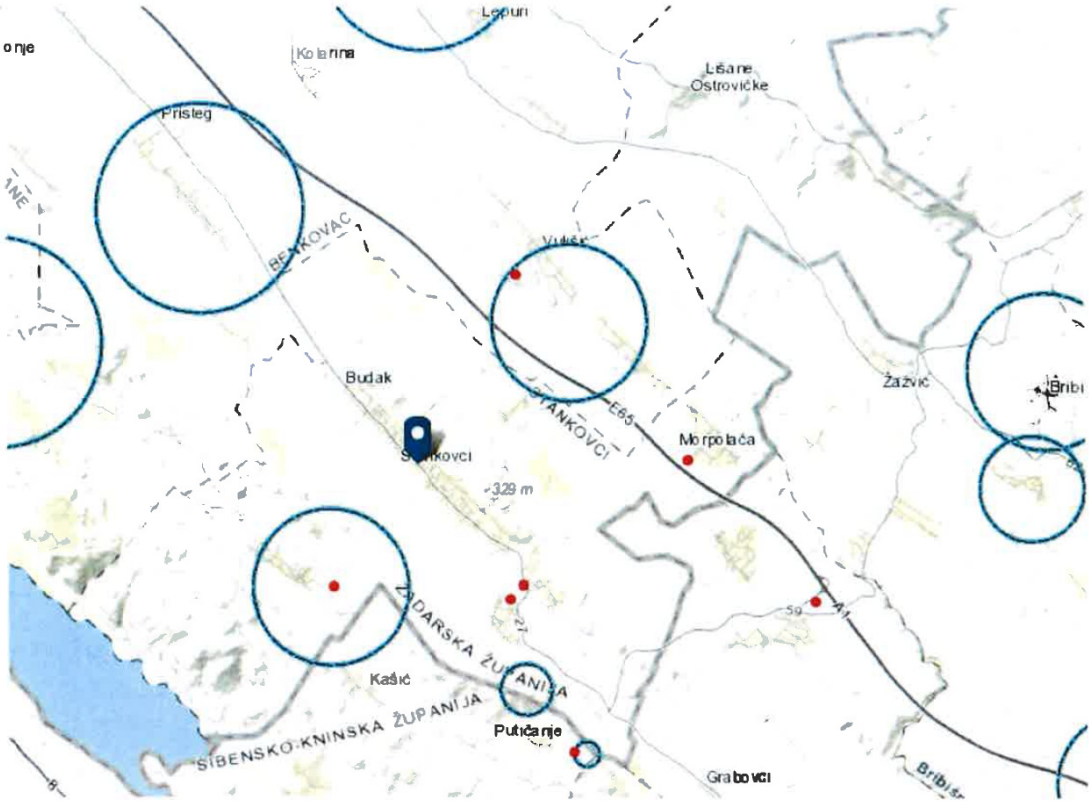
Lepuri
Kolarina
Lišane Ostrovičke
Pristeg
BENKOVAC
Vidici
Budak
STANKOVCI
E65
Morpolača
Žažvić
329 m
ZADARSKA ŽUPANIJA
Kašić
ŠIBENSKO-KNINSKA ŽUPANIJA
Putičanje
Grabovci

P/1058550 1

REPUBLIKA HRVATSKA
MINISTARSTVO UNUTARNJIH POSLOVA
RAVNATELJSTVO CIVILNE ZAŠTITE
PODRUČNI URED CIVILNE ZAŠTITE SPLIT
SLUŽBA CIVILNE ZAŠTITE ZADAR
ODJEL INSPEKCIJE

KLASA: 245-02/24-14/6
URBROJ: 511-01-371-24-2
Zadar, 4. siječnja 2024.

OPĆINA STANKOVCI
Jedinstveni upravni odjel
Stankovci 230
23 422 Stankovci

Predmet: Izrada **II.** izmjena i dopuna Prostornog plana uređenja Općine Stankovci

- zahtjev, dostavlja se

Veza: KLASA:350-01/23-01/12;URBROJ: 2198-30-02-23-6 od 19.prosinca 2023.

U svezi vašeg dopisa KLASA i URBROJ gornji dostavljamo Vam naše zahtjev da u tekstualni dio plana inkorporira sljedeće:

- U svrhu sprječavanja širenja požara na susjedne građevine, građevina mora biti udaljena od susjednih građevina najmanje 4 m ili manje, ako se dokaže uzimajući u obzir požarno opterećenje, brzinu širenja požara, požarne karakteristike materijala građevine, veličinu otvora na vanjskim zidovima građevine i dr. da se požar neće prenijeti na susjedne građevine ili mora biti odvojena od susjednih građevina požarnim zidom vatrootpornosti najmanje 90 minuta, koji u slučaju da građevina ima krovnu konstrukciju (ne odnosi se na ravni krov vatrootpornosti najmanje 90 minuta) nadvisuje krov građevine najmanje 0,5 m ili završava dvostranom konzolom iste vatrootpornosti dužine najmanje 1 m ispod pokrova krovišta, koji mora biti od negorivog materijala na dužini konzole.

- Radi omogućavanja spašavanja osoba iz građevine i gašenja požara na građevini i otvorenom prostoru, građevina mora imati vatrogasni pristup određen prema posebnom propisu, a prilikom gradnje ili rekonstrukcije vodoopskrbnih mreža, moraju se, ukoliko ne postoje, predvidjeti unutarnja i vanjska hidrantska mreža.

- Građevine moraju biti projektirane i izgrađene tako da ispunjavaju bitne zahtjeve iz područja zaštite od požara utvrđene Zakonom o zaštiti od požara ("Narodne novine"

br. 92/10 i 114/22) i na temelju njega donesenim propisima, te uvjetima zaštite od požara utvrđenim posebnim Zakonima i na temelju njih donesenim propisima.

- Ostale mjere zaštite od požara projektirati u skladu s važećim pozitivnim hrvatskim propisima i normama koji reguliraju ovu problematiku.

S poštovanjem,

VODITELJ ODJELA

Igor Gulan, dipl.ing.

Dostaviti:

1. Naslovu
2. Služba civilne zaštite Zadar, Odjel inspekcije, ovdje
3. U spis predmeta, ovdje

REPUBLIKA HRVATSKA
MINISTARSTVO UNUTARNJIH POSLOVA
RAVNATELJSTVO CIVILNE ZAŠTITE
PODRUČNI URED CIVILNE ZAŠTITE SPLIT
SLUŽBA CIVILNE ZAŠTITE ZADAR

KLASA: 350-02/23-01/223
URBROJ: 511-01-371-24-2
Zadar, 8. siječnja 2024.

OPĆINA STANKOVCI
Stankovci 230
23422 Stankovci

PREDMET: Odluka o izradi II izmjena i dopuna Prostornog plana uređenja Općine Stankovci
-zahtjevi civilne zaštite, dostavlja se

VEZA: vaš dopis KLASA: 350-02/23-01/12, URBROJ: 2198-30-02-23-6
od 19. prosinca 2023. godine.

Vezano uz vaš Poziv za dostavljanje zahtjeva za *Odluku o izradi II izmjena i dopuna Prostornog plana uređenja Općine Stankovci*, upućujemo vas na propise i planske dokumente koji propisuju odnosno planiraju zahtjeve sustava civilne zaštite u području prostornog uređenja koje je potrebno uzeti u obzir radi smanjenja rizika, prijetnji i opasnosti za život i zdravlje ljudi i životinja, materijalna i kulturna dobra i okoliš u slučaju prirodnih i tehničko-tehnoloških katastrofa i velikih nesreća:

- Procjena rizika od velikih nesreća Općine Stankovci;
- Prostorni plan Zadarske županije (izmjene i dopune), sa člancima 109., 110., 111., 112., 113, 114, i 115. (Službeni glasnik Zadarske županije br. 02/01, 06/04, 02/05, 17/06, 03/10, 15/14,14/15 i 05/23);
- Zakon o sustavu civilne zaštite ("Narodne novine" br. 82/15, 118/18, 31/20, 20/21 i 114/22);
- Zakon o zaštiti okoliša ("Narodne novine" br. 80/13, 153/13, 78/15, 12/18 i 118/18);
- Zakon o kritičnim infrastrukturama (NN br. 56/13 i 114/22);
- Pravilnik o mjerama zaštite od elementarnih nepogoda i ratnih opasnosti u prostornom planiranju i uređivanju prostora ("Narodne novine" br. 29/83, 36/85 i 42/86);
- Pravilnik o nositeljima, sadržaju i postupcima izrade planskih dokumenata u civilnoj zaštiti te načinu informiranja javnosti u postupku njihovog donošenja („Narodne novine“ br. 49/17);
- Pravilnik o postupku uzbunjivanja stanovništva ("Narodne novine" br. 69/16);
- Pravilnik o tehničkim zahtjevima sustava javnog uzbunjivanja stanovništva („Narodne novine“ br. 69/16);
- Uredba o sprječavanju velikih nesreća koje uključuju opasne tvari ("Narodne novine" br. 44/14, 31/17 i 45/17).

Ministarstvo unutarnjih poslova, Ravnateljstvo civilne zaštite kao središnje tijelo državne uprave nadležno za poslove civilne zaštite u postupku izrade i donošenja prostornih planova sudjeluje davanjem zahtjeva nositelju postupka iz područja svoje nadležnosti te sukladno članku 12. stavka 1, alineja 21. Zakona o sustavu civilne zaštite ("Narodne novine" br. 82/15, 118/18, 31/20, 20/21 i 114/22) daje suglasnost jedinicama lokalne i područne (regionalne) samouprave na planirane mjere zaštite i spašavanja u dokumentima prostornog uređenja i usklađenosti s procjenom rizika.

S poštovanjem,

VODITELJ SLUŽBE

Miroslav Andrić, mag.ing.agr.

DOSTAVITI:
- naslovu (poštom, preporučeno)
- pismohrana, ovdje

REPUBLIKA HRVATSKA
MINISTARSTVO KULTURE I MEDIJA

Uprava za zaštitu kulturne baštine
Konzervatorski odjel u Zadru
Ilije Smiljanića 3, 23 000 Zadar

KLASA: 612-08/13-10/0503
URBROJ: 532-05-02-13/8-24-02
Zadar, 9. siječnja 2024. godine

Općina Stankovci
Jedinstveni upravni odjel
Pročelnik
Stankovci 230
23 422 Stankovci

Predmet: smjernice za izradu II. izmjena i dopuna Prostornog plana uređenja Općine Stankovci, daju se

Veza: Zahtjev Općine Stankovci, Jedinstvenog upravnog odjela, Pročelnika, Stankovci, KLASA: 350-01/23-01/12, URBROJ: 2198-30-02-23-6, zaprimljen u ovom odjelu 28. prosinca 2023. godine

Na temelju članka 56. stavka 3. Zakona o zaštiti i očuvanju kulturnih dobara ("Narodne novine" br. 69/99, 151/03, 157/03, 87/09, 88/10, 61/11, 25/12, 136/12, 157/13, 152/14, 44/17, 90/18, 32/20, 62/20, 117/21, 114/22), a povodom zahtjeva Općine Stankovci, Jedinstvenog upravnog odjela, Pročelnika, Stankovci daju se smjernice za izradu II. izmjena i dopuna Prostornog plana uređenja Općine Stankovci, kako slijedi:

Popis kulturne baštine Općine Stankovci je potrebno nadopuniti sa;

- Arheološko nalazište Podvornice (Pelaić) na k. č.: 139, 140, 162, 163, 164/1, 164/2, 164/3, 164/4, 164/5, 164/6, 165, 167, 171 k. o. Stankovci preventivno je zaštićeno kulturno dobro upisano u Registar kulturnih dobara RH pod brojem-P-6523.
- Arheološko nalazište Ćulina (Kula), Budak na dijelu k. č. 1034/1 k. o. Radašinovci preventivno je zaštićeno kulturno dobro upisano u Registar kulturnih dobara RH pod brojem-P-6469.
- Arheološki ostaci utvrde na Gradini pod Osridkom na dijelu k. č. 1174/1 k. o. Banjevci zaštićeno je kulturno dobro upisano u Registar kulturnih dobara RH pod brojem Z-6731.
- Arheološko nalazište-Vila rustica, položaj Grudine, na području sela Banjevci i Kašić Banjevački na k. č. 308/3, 298/2, 308/4, 309, 298/1, 301/1, 306/1, 306/4, 308/1, 308/2, 300, 215/1, k. o. Banjevci zaštićeno je kulturno dobro upisano u Registar kulturnih dobara RH pod brojem Z-1402.
- Arheološko nalazište Mitrej na položaju Dražica-Pudarica na k. č. 215/1 k. o. Banjevci zaštićeno je kulturno dobro upisano u Registar kulturnih dobara RH pod brojem Z-1309.

- Crkva sv. Petra u Morpolači je kulturno dobro upisano u Registar kulturnih dobara RH pod brojem Z-1223.
- Crkva sv. Ivana u Banjevcima je kulturno dobro upisano u Registar kulturnih dobara RH pod brojem Z-1211.
- Prapovijesna Gradina (Baković) u Banjevcima na dijelu k. č. 143/1 k. o. Banjevci.
- Prapovijesna gradina Jazvina te okolno područje s kamenim gomilama u Banjevcima na dijelu k. č. 913/1 k. o. Banjevci.
- Prapovijesna gradina u Banjevcima na dijelu k. č. 913/1 k. o. Banjevci (oko 500 m istočnije od Orljaka).
- Prapovijesna gradina Bolovan u Banjevcima na dijelu k. č. 195/1 k. o. Banjevci.
- Prapovijesna gradina Brdo na dijelu k. č. 193 k. o. Banjevci, k. č. 1304/1 k. o. Radašinovci.
- Prapovijesna gradina Marovača u Budaku na dijelu k. č. 1034/1 k. o. Budak.
- Prapovijesna gradina Glavica u Velimu na dijelu k. č. 1366/1 k. o. Velim
- Prapovijesna gradina Palikovača u Velimu na dijelu k. č. 1366/1 k. o. Velim.
- Prapovijesni lokalitet Čurkuša-Vunića Stan na dijelu k. č. 1366/1 k. o. Velim.
- Prapovijesna gradina Zibonoga koja se dijelom nalazi unutar Općine Stankovci na 244/1 k. o. Velim.
- Antičko i srednjovjekovno arheološko nalazište na mjesnom groblju u Stankovcima.
- Zona srednjovjekovne nekropole (neistraženi dio) na k. č. 230/3, 231/3, i dr. u k. o. Velim (pored ceste).
- Kamena gomila-tumul na sjecištu k. č. 244/84 i 244/85 k. o. Velim.
- Naselje iz mlađega kamenog doba, rana faza, kod bunara Širitovac i Velištak u Velimu.
- Ostaci kaštela Velim na brijegu, četvrtaste osnove s ostacima dviju kula, jednom ranijom, drugom iz kasnijeg vremena. Uz ove ostatke spominje se džamija koja se uzdizala do 1684. kada je razoren i zapaljen kaštel.

Osim navedenih registriranih i evidentiranih kulturnih dobara na području Općine Stankovci postoji i druga arheološka, etnološka i dr. baština stoga je potrebno provesti sustavni terenski pregled.

Prije ikakvih zahvata na kulturnim dobrima upisanim u Registar kulturnih dobara RH potrebno je zatražiti posebne uvjete od Konzervatorskog odjela u Zadru.

Na arheološkim lokalitetima i zonama nije dozvoljena gradnja, davanje u koncesiju i sl. bez suglasnosti Konzervatorskog odjela u Zadru.

Pročelnik:
Igor Miletić, prof.

Dostaviti:
1. Naslovu,
2. Pismohrana, ovdje.

E. IZVJEŠĆE O JAVNIM RASPRAVAMA

Na temelju članka 95. Zakona o prostornom uređenju („Narodne novine“ broj 153/13, 114/18, 39/19, 98/19, 67/23), Općinski načelnik Općine Stankovci, Zaključkom od 11.10.2024. godine, donio je Zaključak i utvrdio **Prijedlog Izmjena i dopuna Prostornog plana uređenja Općine Stankovci** i proslijedio ga na javnu raspravu.

Oglas za javnu raspravu objavljen je dana 22.10.2024. godine u dnevnom listu „Zadarski list“ i na web stranici Općine Stankovci.

Javni uvid u Prijedlog Izmjena i dopuna Prostornog plana uređenja Općine Stankovci trajao je od 24.10.2024. do 07.11.2024. godine.

Javno izlaganje održano je 30.10.2024. godine u prostorijama Općine Stankovci, a o istom je vođen zapisnik.

U roku određenom objavom dana javne rasprave, zaprimljeno je ukupno 7 očitovanja od javnopravnih tijela i 14 primjedbi.

Na temelju članka 95. Zakona o prostornom uređenju („Narodne novine“ broj 153/13, 114/18, 39/19, 98/19, 67/23), Općinski načelnik Općine Stankovci, Zaključkom od 13.02.2025. godine, donio je Zaključak i utvrdio **Prijedlog Izmjena i dopuna Prostornog plana uređenja Općine Stankovci** i proslijedio ga na ponovnu javnu raspravu.

Oglas za ponovnu javnu raspravu objavljen je dana 18.02.2025. godine u dnevnom listu „Zadarski list“ i na web stranici Općine Stankovci.

Ponovni javni uvid u Prijedlog Izmjena i dopuna Prostornog plana uređenja Općine Stankovci trajao je od 19.102.2025. do 05.03.2025. godine.

Ponovno javno izlaganje održano je 20.02.2025. godine u prostorijama Općine Stankovci, a o istom je vođen zapisnik.

U roku određenom objavom dana ponovne javne rasprave, zaprimljeno je ukupno 7 očitovanja od javnopravnih tijela i 3 primjedbe.

Na temelju članka 95. Zakona o prostornom uređenju („Narodne novine“ broj 153/13, 114/18, 39/19, 98/19, 67/23), Općinski načelnik Općine Stankovci, Zaključkom od 02.09.2025. godine, utvrdio je **Prijedlog Izmjena i dopuna Prostornog plana uređenja Općine Stankovci** i proslijedio ga na drugu ponovnu javnu raspravu.

Oglas za ponovnu javnu raspravu objavljen je dana 05.09.2025. godine u dnevnom listu „Zadarski list“ i na web stranici Općine Stankovci.

Drugi ponovni javni uvid u Prijedlog Izmjena i dopuna Prostornog plana uređenja Općine Stankovci trajao je od 08.09.2025. do 17.09.2025. godine.

Drugo ponovno javno izlaganje održano je 11.09.2025. godine u prostorijama Općine Stankovci, a o istom je vođen zapisnik.

U roku određenom objavom dana druge ponovne javne rasprave, zaprimljeno je ukupno 6 očitovanja od javnopravnih tijela.

Stručni izrađivač predmetnog Plana i Nositelj izrade pripremili su obrazloženje prijedloga i primjedbi na Prijedlog Izmjena i dopuna Prostornog plana uređenja, te je nakon toga izrađen Nacrt konačnog prijedloga i upućen Načelniku koji je utvrdio Konačni prijedlog.

Nakon usvajanja Konačnog prijedloga plana, Plan će biti poslan u Zavod za prostorno uređenje Zadarske županije na mišljenje, a nakon što isto bude dobiveno Plan će biti poslan Općinskom vijeću Općine Stankovci na usvajanje.

ZADARSKA ŽUPANIJA

OPĆINA STANKOVCI

IZVJEŠĆE O JAVNOJ RASPRAVI O PRIJEDLOGU IZMJENA I DOPUNA PROSTORNOG PLANA UREĐENJA OPĆINE STANKOVCI

STANKOVCI, STUDENI 2024.

1. OBJAVA JAVNE RASPRAVE

Na temelju članka 95. Zakona o prostornom uređenju („Narodne novine“ broj 153/13, 114/18, 39/19, 98/19, 67/23), Općinski načelnik Općine Stankovci, Zaključkom od 11.10.2024. godine, utvrdio je **Prijedlog Izmjena i dopuna Prostornog plana uređenja Općine Stankovci** i proslijedio ga na javnu raspravu.

- *Preslik Zaključka o utvrđivanju prijedloga plana nalazi se u privitku (1A).*

Javna rasprava oglašena je;
- u dnevnom listu «Zadarski list» 22.10.2024.
- na mrežnim stranicama Općine i Ministarstva graditeljstva i prostornog uređenja

- *Preslike objave javne rasprave nalazi se u privitku (1B).*

U oglasu su navedeni; mjesto, datum početka i trajanje javnog uvida, mjesto i datum javnog izlaganja, te rok u kojem će nositelj izrade zaprimati pisana očitovanja, primjedbe i prijedloge na Prijedlog Izmjena i dopuna Prostornog plana uređenja Općine Stankovci.

U skladu s oglašenim, nakon objave javne rasprave, 24.10.2024. započeo je javni uvid.

Javni uvid je trajao 8 dana, a rok za podnošenje pisanih očitovanja, primjedbi i prijedloga istekao je 07.11.2024. godine.

Tijekom javnog uvida Prijedlog Izmjena i dopuna Prostornog plana uređenja Općine Stankovci (tekstualni i grafički dio, sažetak za javnost i obrazloženje) bio je izložen u općinskoj dvorani, svakog radnog dana od 08:00 do 14:00 sati.

Javno izlaganje održano je 30.10.2024., u prostorijama Općine s početkom u 12:00 sati.

Na javnom izlaganju vođen je Zapisnik koji je sastavni dio ovog izvješća.

1A. ZAKLJUČAK O UTVRĐIVANJU PRIJEDLOGA PLANA

REPUBLIKA HRVATSKA
ZADARSKA ŽUPANIJA
OPĆINA STANKOVCI
Općinski načelnik

KLASA: 350-01/23-01/12
URBROJ: 2198-30-02-24-18
Stankovci, 11. listopada 2024. godine

Na temelju članka 95. stavak 2. Zakona o prostornom uređenju („Narodne novine", broj 155/13, 65/17, 114/18, 39/19, 98/19, 67/23) i članka 49. Statuta Općine Stankovci („Službeni glasnik Općine Stankovci", broj 1/18, 1/21), Općinski načelnik Općine Stankovci, donosi

Z A K L J U Č A K

1. Utvrđuje se i daje na javnu raspravu Prijedlog II. Izmjena i dopuna Prostornog plana uređenja Općine Stankovci – PPUO.
2. Zadužuje se Jedinstveni upravni odjel Općine Stankovci da izvrši objavu javne rasprave iz točke 1. ovog Zaključka sukladno članku 96. Zakona o prostornom uređenju („Narodne novine", broj 155/13, 65/17, 114/18, 39/19, 98/19, 67/23).
3. Ovaj Zaključak stupa na snagu danom donošenja.

Općinski načelnik

Željko Perica

REPUBLIKA HRVATSKA OPĆINA STANKOVCI OPĆINSKI NAČELNIK ZADARSKA ŽUPANIJA

1B. DOKAZI OBJAVE JAVNE RASPRAVE

REPUBLIKA HRVATSKA
ZADARSKA ŽUPANIJA
OPĆINA STANKOVCI
Jedinstveni upravni odjel

KLASA: 350-01/23-01/12
URBROJ: 2198-30-03-24-19
Stankovci, 15. listopada 2024. godine

Na temelju članka 96. Zakona o prostornom uređenju („Narodne novine", broj 153/13, 65/17, 114/18, 39/19, 98/19, 67/23) i Zaključka Općinskog načelnika Općine Stankovci (KLASA:350-01/23-01/12; URBROJ:2198-30-02-24-18 od 11. listopada 2024. godine), Jedinstveni upravni odjel Općine Stankovci objavljuje

JAVNU RASPRAVU
o prijedlogu II. Izmjena i dopuna
Prostornog plana uređenja Općine Stankovci – PPUO

1. Objavljuje se Javna rasprava o prijedlogu II. Izmjena i dopuna Prostornog plana uređenja Općine Stankovci - PPUO (u daljnjem tekstu: Prijedlog Plana).
2. Početak javnog uvida je 24. listopada 2024. godine, a završetak 07. studenoga 2024. godine.
3. Javni uvid u Prijedlog Plana, moguć je u prostorijama Jedinstvenog upravnog odjela, u Općini Stankovci, Stankovci 230, 23422 Stankovci, svakog radnog dana u vremenu od 08:00 – 14:00 sati.
4. Javno izlaganje o Prijedlogu Plana održat će se dana 30. listopada 2024. godine u Općinskoj vijećnici, u Općini Stankovci, Stankovci 230, s početkom u 12:00 sati.
5. Prijedlog Plana bit će objavljen na mrežnoj stranici Općine Stankovci.
6. Prijedlozi i primjedbe na Prijedlog Plana mogu se za vrijeme trajanja Javne rasprave:
   a) upisati u Knjigu primjedbi, koja se nalazi uz izloženi prijedlog Plana ili
   b) uputiti u pisanom obliku na adresu: Općina Stankovci, Jedinstveni upravni odjel, Stankovci 230, 23422 Stankovci i to zaključno s danom 07. studenoga 2024. godine.
7. Prijedlozi i primjedbe koji nisu dostavljeni u utvrđenom roku i nisu čitko napisani s imenom i prezimenom te adresom pošiljatelja neće se uzeti u obzir u pripremi Izvješća o javnoj raspravi.
8. Sve dodatne informacije mogu se dobiti u Jedinstvenom upravnom odjelu Općine Stankovci, na broj telefona 023/380-169 ili putem elektroničke pošte na adresu: procelnik@stankovci.hr.

REPUBLIKA HRVATSKA OPĆINA STANKOVCI JEDINSTVENI UPRAVNI ODJEL ZADARSKA ŽUPANIJA

Pročelnica JUO

Anita Perica, mag. oec.

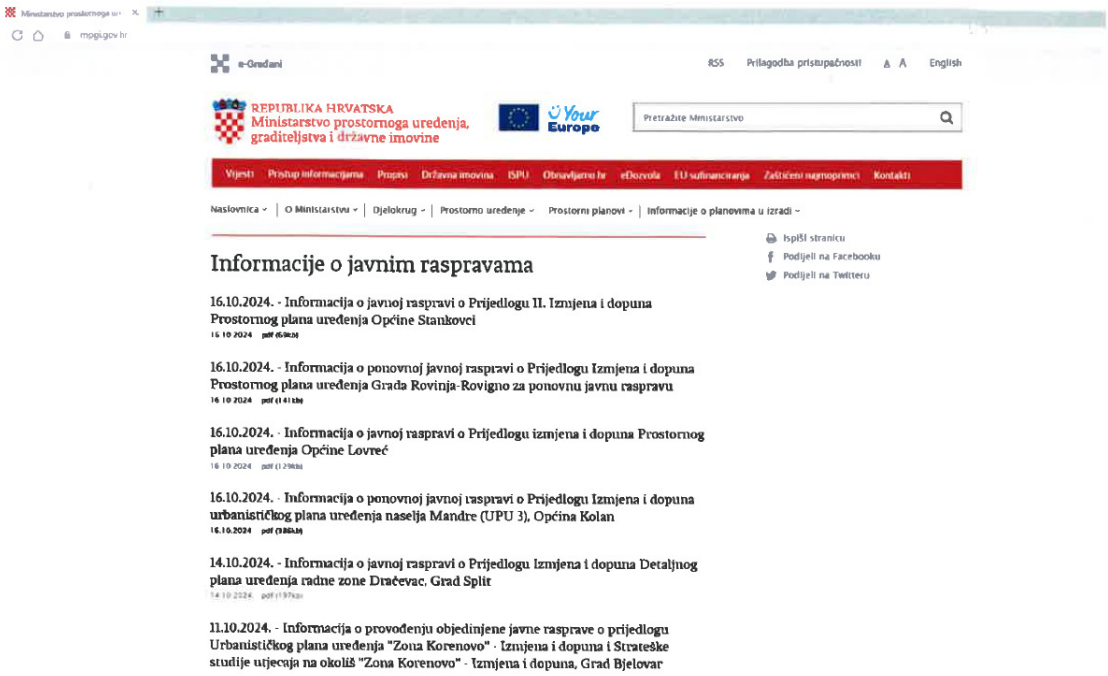

e-Građani RSS Prilagodba pristupačnosti A A English

REPUBLIKA HRVATSKA
Ministarstvo prostornoga uređenja, graditeljstva i državne imovine

Your Europe

Pretražite Ministarstvo

Vijesti | Pristup informacijama | Projekti | Državna imovina | ISPU | Obnavljanje | eDozvola | EU sufinanciranje | Zaštićeni najmoprimci | Kontakti

Naslovnica | O Ministarstvu | Djelokrug | Prostorno uređenje | Prostorni planovi | Informacije o planovima u izradi

Ispiši stranicu
Podijeli na Facebooku
Podijeli na Twitteru

Informacije o javnim raspravama

16.10.2024. - Informacija o javnoj raspravi o Prijedlogu II. Izmjena i dopuna Prostornog plana uređenja Općine Stankovci
16.10.2024 pdf (659kB)

16.10.2024. - Informacija o ponovnoj javnoj raspravi o Prijedlogu Izmjena i dopuna Prostornog plana uređenja Grada Rovinja-Rovigno za ponovnu javnu raspravu
16.10.2024 pdf (141kB)

16.10.2024. - Informacija o javnoj raspravi o Prijedlogu izmjena i dopuna Prostornog plana uređenja Općine Lovreć
16.10.2024 pdf (129kB)

16.10.2024. - Informacija o ponovnoj javnoj raspravi o Prijedlogu Izmjena i dopuna urbanističkog plana uređenja naselja Mandre (UPU 3), Općina Kolan
16.10.2024 pdf (380kB)

14.10.2024. - Informacija o javnoj raspravi o Prijedlogu Izmjena i dopuna Detaljnog plana uređenja radne zone Dračevac, Grad Split
14.10.2024. pdf (197kB)

11.10.2024. - Informacija o provođenju objedinjene javne rasprave o prijedlogu Urbanističkog plana uređenja "Zona Korenovo" - Izmjena i dopuna i Strateške studije utjecaja na okoliš "Zona Korenovo" - Izmjena i dopuna, Grad Bjelovar

IZBORNIK
JAVNI UVID I JAVNA RASPRAVA O PRIJEDLOGU II. IZMJENA I DOPUNA PROSTORNOG PLANA UREĐENJA OPĆINE STANKOVCI
SV. NIKOLA TAVELIĆ

Policija utvrdila 169 prekršaja

ALKOTESTIRANO 398 VOZAČA

Policija je i proteklog vikenda na zadarskim prometnicama provodila pojačani nadzor prometa.

Policijski službenici Policijske uprave zadarske, od 18. do 21. listopada 2024. godine, kontrolirali su ukupno 821 vozilo i vozača, alkotestirali 398 vozača te utvrdili ukupno 169 prekršaja od kojih se izdvaja: 15 prekršaja vožnje pod utjecajem alkohola, 24 prekršaja prekoračenja dopuštene brzine kretanja, 25 prekršaja nekorištenja sigurnosnog pojasa te 5 prekršaja nepropisnog korištenja mobitela tijekom upravljanja vozilom. Evidentirano je i 19 prekršaja kod vozača motocikla i osobnih prijevoznih sredstava, zbog nenošenja zaštitne kacige. Policija je iz prometa isključila 22 vozača i 10 vozila. Dogodilo se 13 prometnih nesreća u kojima je jedna osoba smrtno stradala.

Tijekom petka, 18. listopada policijski službenici nastavili su s provođenjem akcije »Nadzor kretanja osobnih prijevoznih sredstava« u cilju smanjenja broja prometnih nesreća i njihovih posljedica. (Ž.G)

REPUBLIKA HRVATSKA
ZADARSKA ŽUPANIJA
OPĆINA STANKOVCI
Jedinstveni upravni odjel

KLASA: 350-01/23-01/12
URBROJ: 2198-30-03-24-19
Stankovci, 15. listopada 2024. godine

Na temelju članka 96. Zakona o prostornom uređenju („Narodne novine", broj 153/13, 65/17, 114/18, 39/19, 98/19, 67/23) i Zaključka Općinskog načelnika Općine Stankovci (KLASA: 350-01/23-01/12; URBROJ: 2198-30-02-24-18 od 11. listopada 2024. godine), Jedinstveni upravni odjel Općine Stankovci objavljuje

JAVNU RASPRAVU

o prijedlogu II. Izmjena i dopuna Prostornog plana uređenja Općine Stankovci – PPUO

1. Objavljuje se Javna rasprava o prijedlogu II. Izmjena i dopuna Prostornog plana uređenja Općine Stankovci - PPUO (u daljnjem tekstu: Prijedlog Plana).
2. Početak javnog uvida je 24. listopada 2024. godine, a završetak 07. studenoga 2024. godine.
3. Javni uvid u Prijedlog Plana, moguć je u prostorijama Jedinstvenog upravnog odjela, u Općini Stankovci, Stankovci 230, 23422 Stankovci, svakog radnog dana u vremenu od 08:00 – 14:00 sati.
4. Javno izlaganje o Prijedlogu Plana održat će se dana 30. listopada 2024. godine u Općinskoj vijećnici, u Općini Stankovci, Stankovci 230, s početkom u 12:00 sati.
5. Prijedlog Plana bit će objavljen na mrežnoj stranici Općine Stankovci.
6. Prijedlozi i primjedbe na Prijedlog Plana mogu se za vrijeme trajanja Javne rasprave:
   a) upisati u Knjigu primjedbi, koja se nalazi uz izloženi prijedlog Plana ili
   b) uputiti u pisanom obliku na adresu: Općina Stankovci, Jedinstveni upravni odjel, Stankovci 230, 23422 Stankovci i to zaključno s danom 07. studenoga 2024. godine.
7. Prijedlozi i primjedbe koji nisu dostavljeni u utvrđenom roku i nisu čitko napisani s imenom i prezimenom te adresom pošiljatelja neće se uzeti u obzir u pripremi Izvješća o javnoj raspravi.
8. Sve dodatne informacije mogu se dobiti u Jedinstvenom upravnom odjelu Općine Stankovci, na broj telefona 023/380-169 ili putem elektroničke pošte na adresu: procelnik@stankovci.hr.

Pročelnica JUO
Anita Perica, mag. oec.

Na temelju članka 131.-133. Zakona o cestama (NN 84/11, 22/13, 54/13, 148/13, 92/14, 110/19, 144/21), Jedinstveni upravni odjel objavljuje

JAVNI POZIV

nositeljima prava na nekretninama o započinjanju postupka evidentiranja nerazvrstane ceste NC-SM6 i Javnog športskog i rekreacijskog prostora k.o. Smoković

Ovim pozivom obavještavaju se:

- nositelji prava na dijelovima nekretnina oznake kč.br. dio 1359/2, dio 1900/4, dio 1360/1, dio 1360/3, dio 1346/3, dio 1900/3, dio 1399/1, dio 1385, dio 1387, dio 1388/2, dio 1388/1 u k.o. Smoković i oni koje graniče s navedenim katastarskim česticama na kojima je izvedena javna cesta, o započinjanju postupka evidentiranja nerazvrstane ceste u k.o. Smoković, oznaka ceste: dio NC-SM6
- nositelji prava na nekretninama oznake kč.br. 1373, 1380, 1381/1, 1381/2, 1381/3 u k.o. Smoković i oni koje graniče s navedenim katastarskim česticama na kojima je izveden javni športski i rekreacijski prostor o započinjanju postupka evidentiranja komunalne infrastrukture - javni športski i rekreacijski prostor.

Nositelji prava na zemljištu i susjedi predmetnih čestica mogu izvršiti uvid u geodetski elaborat izvedenog stanja predmetnih čestica te zatražiti eventualna dodatna pojašnjenja dana:.25. 10. 2022. god., u vremenu od 10:00 do 11.00 sati u prostorijama Općine Zemunik Donji, na adresi Zemunik Donji. Ulica I., 16, 23222, Zemunik Donji.

Vjernici ispunili crkvu

INES GRBIĆ

HODOČAŠĆE Vjernici Zadarske nadbiskupije u Kotoru

Pozvani na pogled na dobro u sebi i drugima

Moraš gledati Božjim pogledom na svijet, kako Bog gleda. A Bog gleda s velikom ljubavlju na ovaj svijet. Bog neizmjerno ljubi svakog čovjeka, to je neizbrisivo, naglasio je nadbiskup Zgrablić

Pripremio Šime ĆURKO

KOTOR » Kotor je bio druga postaja hodočašća petsto vjernika Zadarske nadbiskupije koje je od 17. do 19. listopada obuhvaćalo Dubrovnik, Zaljev svetaca i Korčulu. Kako piše na stranicama Zadarske nadbiskupije svečano koncelebrirano misno slavlje drugog dana hodočašća u petak 18. listopada, na blagdan sv. Luke, u katedrali sv. Tripuna u Kotoru predvodio je zadarski nadbiskup Milan Zgrablić. Koncelebriralo je jedanaest zadarskih svećenika.

INES GRBIĆ

Misno slavlje u katedrali sv. Tripuna predvodio nadbiskup Zgrablić

Kršćanski pogled

- Cilj hodočašća je maknuti se od svakodnevnice, naše rutine, od onoga što radimo, da se prisjetimo da je naš život hodočašće, nije samo dnevna obaveza. Hodočašće je izmijenilo naše obaveze i ono što činimo svaki dan, stavilo je pred nas novost. Božja riječ stavlja pred nas novost, Boga koji nas toliko ljubi, poručio je mons. Zgrablić te dodao kako Božja riječ pomaže da razumijemo ono što čujemo u srcu.

- Ti si dio Božjeg plana. Nisi suvišan, važan si u Božjim očima. Bog te za nešto izabrao i važno je da razmišljamo koji je naš zadatak. Jer kad vršim taj zadatak, u sebi ostvarujem ono bitno što jesam, za što me Bog opredijelio, što najdublje stoji u mom srcu. Onda ja pronađem svoj identitet, ostvarujem svoju originalnost i osobnost, kad otkrijem da me Bog šalje, da mene bira, da mi daje poslanje, da svemogući Bog na mene računa, ohrabrio je nadbiskup te dodao kako Isus kaže: »Žetva je velika, radnika malo.«

- Znači, Isus gleda na ovaj svijet kao na veliku žetvu, ne gleda kao na nešto zlo, negativno, suvišno, depresivno, nego kao na žetvu. A žetva je uvijek izvor radosti. To je kršćanski pogled, tako gleda onaj tko je Isusov, tko se druži s Isusom, tko je shvatio Božje poslanje. Ali moraš gledati Božjim pogledom na svijet, kako Bog gleda. A Bog gleda s velikom ljubavlju na ovaj svijet. Bog neizmjerno ljubi svakog čovjeka, to je neizbrisivo, naglasio je nadbiskup. Istaknuo je da u svakom čovjeku ima nešto dobra te smo pozvani usmjeriti svoj pogled na dobro u svom i životu drugoga.

Blagoslov puka

- Molitva nam je potrebna jer to vrijeme posvećujemo Bogu, slušamo što nam Bog govori, s njim komuniciramo, da bismo mogli spoznati što Bog nama šalje, naše poslanje, da bismo mogli otkriti sebe. To je i smisao hodočašća, da to čujemo, rekao je nadbiskup te dodao kako Isus u evanđelju kaže i da zaželimo mir kući u koju uđemo.

- Mir proizlazi od Boga, to je blagoslov i dar koji izlazi od Boga. To s čime si ispunjen i ti želiš drugome, svakom životu. Isus dva puta ponavlja neka učenici jedu i piju što im se ponudi u kući gdje budu. Osoba ne jede i ne pije sa svakim. Nekad i bira s kime će sjesti, koga će pozvati u kuću, s kim će se družiti. Isus nas poziva da s takvom intimnošću činimo bitno, da se družimo i prihvaćamo drugoga. Da gostoprimstvo dajemo drugome, rekao je mons. Zgrablić, naglasivši da čovjek ne može opstati dugo bez hrane i pića, a bez Boga ni sekunde.

Na kraju mise, nadbiskup je predvodio molitvu po zagovoru sv. Tripuna, da »vjera koja je njega učinila slavodobitnom nad vlašću tmina i nas očuva na spasenje« te je blagoslovio puk s relikvijom sv. Tripuna.

Nadbiskup je prenio pozdrave i blagoslov upravitelja Kotorske biskupije, mons. Roka Gjonlleshaja, podsjetivši da će ređenje novog kotorskog biskupa Mladena Vukšića biti 16. studenoga.

Mons. Zgrablić zahvalio je Kotorskoj biskupiji na lijepom prijemu hodočasnika. Katolička crkva u Crnoj Gori je skromna i siromašna Crkva, žive od milodara te je na poticaj nadbiskupa Zgrablića prikupljena milostinja hodočasnika za vrijeme mise u katedrali darovana Kotorskoj biskupiji u kojoj živi oko deset tisuća vjernika.

2. POPIS POZVANIH SUDIONIKA U JAVNOJ RASPRAVI

U skladu s člankom 97. Zakona o prostornom uređenju („Narodne novine“ broj 153/13, 114/18, 39/19, 98/19, 67/23), tijelima i osobama određenim posebnim propisima, navedenim u Odluci o izradi predmetnih Izmjena i dopuna PPU-a, koja izdaju zahtjeve za izradu ovog Plana, upućena je posebna pisana obavijest o javnoj raspravi s pozivom na javno izlaganje.

Na javnu raspravu su putem posebne pisane obavijesti pozvana sljedeća javnopravna tijela:

1. **MINISTARSTVO PROSTORNOG UREĐENJA, GRADITELJSTVA I DRŽAVNE IMOVINE**, Zagreb
2. **MINISTARSTVO GOSPODARSTVA**, Zagreb
3. **MINISTARSTVO POLJOPRIVREDE, ŠUMARSTVA I RIBARSTVA**, Zagreb
4. **MINISTARSTVO UNUTARNJIH POSLOVA**, Ravnateljstvo civilne zaštite, Služba civilne zaštite Zadar
5. **MINISTARSTVO UNUTARNJIH POSLOVA**, Policijska uprava Zadarska
6. **HOPS d.o.o.**, Zagreb
7. **HOPS d.o.o.**, PRP Split
8. **HEP – ODS d.o.o.**, Elektra Šibenik
9. **HEP – Obnovljivi izvori energije**, Zagreb
10. **PLINACRO d.o.o.**, Zagreb
11. **EVN Croatia Plin d.o.o.**, Zagreb
12. **HRVATSKE VODE,** VGO Split
13. **HRVATSKE ŠUME d.o.o.,** Direkcija Zagreb
14. **HRVATSKE CESTE d.o.o.,** Zagreb
15. **HRVATSKE CESTE,** Poslovna jedinica Zadar
16. **ŽUPANIJSKA UPRAVA ZA CESTE**, Zadar
17. **HŽ Infrastruktura d.o.o.**, Zagreb
18. **HAKOM**, Zagreb
19. **HRVATSKE ŠUME d.o.o.,** Uprava šuma, Podružnica Split
20. **Vodoopskrba i odvodnja d.o.o.**, Šibenik
21. **Čistoča: EKO-FLOR PLUS d.o.o.**, Oroslavlje
22. **ZADARSKA ŽUPANIJA**, Upravni odjel za prostorno uređenje, zaštitu okoliša i komunalne poslove, Zadar
23. **ZADARSKA ŽUPANIJA**, Zavod za prostorno uređenje Zadarske županije, Zadar
24. **ZADARSKA ŽUPANIJA**, Upravni odjel za poljoprivredu, ribarstvo, vodno gospodarstvo, ruralni i otočni razvoj, Zadar
25. **GRAD BENKOVAC**, Upravni odjel za prostorno uređenje i graditeljstvo, Benkovac
26. **GRAD VODICE**, Upravni odjel za gospodarstvo, imovinu i prostorno planiranje, Vodice
27. **GRAD SKRADIN**
28. **OPĆINA LIŠANE OSTROVIČKE**
29. **OPĆINA PAKOŠTANE**
30. **OPĆINA PIROVAC**

- *Preslik posebne pisane obavijesti nalazi se u privitku i sastavni je dio Izvješća (2A)*
- *Dokaz o obavijesti o ponovnoj javnoj raspravi upućenoj javno-pravnim tijelima (2B)*
- *Na javnom izlaganju vođen je zapisnik koji je sastavni dio ovog Izvješća (2C)*
- *Dokaz sudjelovanja nazočnih sudionika nalazi se u privitku i sastavni je dio Izvješća (2D)*

2A. POSEBNA PISANA OBAVIJEST O JAVNOJ RASPRAVI

REPUBLIKA HRVATSKA
ZADARSKA ŽUPANIJA
OPĆINA STANKOVCI
Jedinstveni upravni odjel

KLASA: 350-01/23-01/12
URBROJ: 2198-30-03-24-20
Stankovci, 15. listopada 2024. godine

SVIMA – prema dostavnoj listi

PREDMET: Posebna obavijest o javnoj raspravi - Prijedlog II. Izmjena i dopuna Prostornog plana uređenja Općine Stankovci -PPUO

Poštovani,

sukladno članku 97. Zakona o prostornom uređenju („Narodne novine", broj 153/13, 65/17, 114/18, 39/19, 98/19, 67/23) dostavljamo Vam posebnu obavijest o javnoj raspravi o Prijedlogu II. Izmjena i dopuna Prostornog plana uređenja Općine Stankovci – PPUO (u daljnjem tekstu: Prijedlog Plana).

Početak javnog uvida je 24. listopada 2024. godine, a završetak je 07. studenoga 2024. godine. Javno izlaganje o Prijedlogu Plana održat će se dana 30. listopada 2024. godine u Općinskoj vijećnici, u Općini Stankovci, Stankovci 230, 23422 Stankovci s početkom u 12:00 sati.

Molimo Vas da sukladno članku 101. Zakona o prostornom uređenju dostavite svoje mišljenje zaključno do 07. studenoga 2024. godine. Sukladno gore navedenom članku Zakona, ukoliko javnopravno tijelo ne dostavi mišljenje u roku, smatra se da je mišljenje dano i da je Prijedlog plana izrađen u skladu s danim zahtjevima, odnosno s posebnim propisima i/ili dokumentom koji je od utjecaja na Prostorni plan.

Gore navedeni Prijedlog Plana u digitalnom obliku objavljen je na mrežnoj stranici Općine Stankovci i može se vidjeti na sljedećoj poveznici:

https://stankovci.hr/izbornik/slu%C5%BEbena-dokumentacija/prostorno-planska-dokumentacija/prostorni-plan-ure%C4%91enja-op%C4%87ine-stankovci

Sve dodatne informacije mogu se dobiti u Jedinstvenom upravnom odjelu Općine Stankovci, na broj telefona 023/380-169 ili putem elektroničke pošte na sljedećoj adresi: procelnik@stankovci.hr .

S poštovanjem,

Pročelnica JUO

Anita Perica, mag. oec.

DOSTAVITI:

1. Ministarstvo prostornog uređenja, graditeljstva i državne imovine, Ulica Republike Austrije 14, 10000 Zagreb
2. Ministarstvo gospodarstva, Ulica grada Vukovara 78, 10000 Zagreb
3. Ministarstvo poljoprivrede, šumarstva i ribarstva, Ulica grada Vukovara 78, 10000 Zagreb
4. Ministarstvo kulture i medija, Uprava za zaštitu kulturne baštine, I. Smiljanića 3, 23000 Zadar
5. Ministarstvo unutarnjih poslova, Ravnateljstvo civilne zaštite, Služba civilne zaštite Zadar, Odjel inspekcije, Put Murvice 9, 23000 Zadar
6. Ministarstvo unutarnjih poslova, Policijska uprava Zadarska, Ulica bana Josipa Jelačića 30, 23000 Zadar
7. Ministarstvo unutarnjih poslova, Ravnateljstvo civilne zaštite, Služba civilne zaštite Zadar, Andrije Hebranga 11/c, 23000 Zadar
8. HOPS d.o.o., Kupska ulica 4, 10000 Zagreb
9. HOPS d.o.o. – PRP Split, Ljudevita Posavskog 5, 21000 Split
10. HEP -ODS d.o.o. – DP Elektra Šibenik, Ante Šupuka 1, 22000 Šibenik
11. HEP – Obnovljivi izvori energije d.o.o., Ulica grada Vukovara 37, 10000 Zagreb
12. PLINACRO d.o.o., Savska cesta 88 A, 10000 Zagreb
13. EVN Croatia Plin d.o.o., Zagrebačka avenija 104, 10000 Zagreb
14. Hrvatske vode, VGO Split, Vukovarska 35, 21000 Split
15. Hrvatske šume d.o.o., Direkcija Zagreb, Kneza Branimira 1, 10000 Zagreb
16. Hrvatske ceste d.o.o., Vončinina 3, 10000 Zagreb
17. Hrvatske ceste, Poslovna jedinica Zadar, Nikole Tesle 14b, 23000 Zadar
18. Županijska uprava za ceste, Zrinsko Frankopanska 10/II, 23000 Zadar
19. HŽ Infrastruktura d.o.o., Mihanovićeva 12, 10000 Zagreb
20. HAKOM, Roberta Frangeša Mihanovića 9, 10000 Zagreb
21. Hrvatske šume d.o.o., Uprava šuma, Podružnica Split, Kralja Zvonimira 35, 21000 Split
22. Vodoopskrba i odvodnja d.o.o., Kralja Zvonimira 50, 22000 Šibenik
23. Čistoća: EKO-FLOR PLUS d.o.o., Mokrice 180/C, 49243 Oroslavje
24. Zadarska županija, Upravni odjel za prostorno uređenje, zaštitu okoliša i komunalne poslove, Božidara Petranovića 8, 23000 Zadar
25. Zadarska županija, Zavod za prostorno uređenje Zadarske županije, Ul. Braće Vranjana 11, 23000 Zadar
26. Grad Benkovac, Upravni odjel za prostorno uređenje i graditeljstvo, Šetalište kneza Branimira 12, 23420 Benkovac
27. Grad Vodice, Upravni odjel za gospodarstvo, imovinu i prostorno planiranje, Ive Čače 8, 22211 Vodice
28. Grad Skradin, Trg Male Gospe 3, 22222 Skradin
29. Općina Lišane Ostrovičke, Braština 41 B, 23420 Benkovac
30. Općina Pakoštane, Kraljice Jelene 78, 23211 Pakoštane
31. Općina Pirovac, Trg Domovinskog rata 17, 22213 Pirovac

2B. ZAPISNIK O JAVNOM IZLAGANJU

REPUBLIKA HRVATSKA
ZADARSKA ŽUPANIJA
OPĆINA STANKOVCI
Jedinstveni upravni odjel

KLASA: 350-01/23-01/12
URBROJ: 2198-30-03-24-25
Stankovci, 30. listopada 2024. godine

Z A P I S N I K
sa Javne rasprave o prijedlogu II. Izmjena i dopuna Prostornog plana uređenja Općine Stankovci
održane dana 30.10.2024. godine s početkom u 12:00 sati

Nazočni na Javnoj raspravi:
Srđan Šegvić („Arching studio" – izrađivač),
Goran Milun („Arching studio" – izrađivač),
Željko Perica – Općinski načelnik,
Anita Perica – Pročelnica Jedinstvenog upravnog odjela,
Ana Budanko Penavić – Ministarstvo poljoprivrede
Barbara Pelaić- Općina Stankovci
Denis Deur – KTD Kotarac
Damir Klarić
Ivan Baković
Miro Mioletić
Vice Orlović

Na početku Javne rasprave Općinski načelnik pozdravlja sve prisutne i daje riječ gosp. Srđanu Šegviću kako bi pobliže objasnio II. Izmjene i dopune Prostornog plana uređenja Općine Stankovci.

Srđan Šegvić – u okviru javne rasprave daju se osnovne informacije o prijedlogu II. Izmjena i dopuna Prostornog plana uređenja Općine Stankovci. Općina je sada u fazi javnog uvida, kao što je svima nazočnima poznato danas je javna rasprava, a do 7. studenoga 2024. godine može se predati odnosno u knjigu primjedbi upisati bilo koja primjedba ili zahtjev koji će se razmatrati po završetku javnog uvida.
Neki od razloga za donošenje II. Izmjena i dopuna Prostornog plana uređenja Općine Stankovci su sljedeći: usklađenje sa Zakonom o prostornom uređenju u grafičkom i tekstualnom dijelu plana, usklađenje s Prostornim planom Zadarske županije u grafičkom i tekstualnom dijelu Plana, korekcije građevinskih područja naselja prema novoj digitalnoj katastarskoj podlozi, korekcije građevinskih područja naselja prema zahtjevima investitora, određivanje novih izdvojenih građevinskih područja izvan naselja proizvodne namjene.

Općinski načelnik – zamolio bih Vas da nam pokažete nove čestice u naselju Budak koje do sada nisu bile u građevinskoj zoni.

Goran Milun – evo ovdje na karti je vidljivo da je područje za koje ste nas pitali uvršteno u građevinsku zonu. To područje je, kao što je poznato, prije bilo područje Grada Benkovca, a sad je u građevinskoj zoni u naselju Budak i uvršteno je u II. Izmjene i dopune Prostornog plana uređenja Općine Stankovci.

Miro Miletić – moli za informaciju da li se njegova ograda koja se nalazi iznad njegove kuće nalazi u građevinskoj zoni Prostornoga plana. Pokazuje na karti gdje se nalazi čestica, po novoj katastarskoj izmjeri čestica je k.č.1379 k.o. Stankovci. Dio čestice je izgrađeno građevinsko područje naselja, a drugi dio je neizgrađeno građevinsko područje naselja. Želio bi, ukoliko je moguće, da se gornji dio čestice pretvori u neizgrađeno – uređeno građevinsko područje s obzirom da na predmetnom području ima ostvaren pristupni put preko donjeg dijela čestice na kojem ima sagrađen stambeni objekt.

Općinski načelnik – pita da li ta čestica ima pristupni put i kaže da se treba pogledati karta namjene, trebalo bi napraviti Urbanistički plan uređenja (UPU 24) jer Općina treba definirati infrastrukturu (cestu, struju, vodu). Ta čestica, i ostale čestice u blizini trenutno nemaju definiran pristupni put.

Miro Miletić – ukazuje na činjenicu da parcela za koju je zainteresiran ima put iznad njegove kuće

Općinski načelnik – na ovoj karti se taj put ne vidi, on je dio parcele na koju ste vi upisani i objašnjava da će se to riješiti novom katastarskom izmjerom kad se provede izlaganje, odnosno kad prođe sud i katastar. Ukoliko nekomu susjed da pravo služnosti preko svoje parcele na taj način se može dobiti građevinska dozvola.

Miro Miletić – napominje da oko njegove ograde ima nekakav protupožarni put koji vodi prema borima. Ostala su 2 terena koja su se prodala i između njih je taj put.

Općinski načelnik – ovim putem napominje da će se kod izlaganja za katastarsku izmjeru moći žaliti, odnosno bit će zabilježba na čestici sljedećih 7 godina (to je informacija iz Ministarstva pravosuđa, uprave i digitalne transformacije) na svaku parcelu bit će upisana zabilježba, uglavnom će se odbacivati kao neosnovane, ali se Državno odvjetništvo Republike Hrvatske kroz narednih 7 godina može žaliti.
Goran Milun objašnjava da se tek kad se više od 70% neizgrađenog građevinskog zemljišta izgradi može tražiti širenje građevinskog područja od države, u suprotnosti se ne može dobiti jer je pretpostavka da ima neizgrađenog građevinskog zemljišta.

Vice Orlović – zanimala ga čestica u Budaku, na karti je pokazao o kojoj se čestici radi, međutim načelnik i Goran Milun su na samom početku javne rasprave objasnili da se taj dio naselja Budak ubacio u građevinsko područje tako da je čestica za koju je gosp. Vice Orlović zainteresiran u građevinskom području.
Također, pita za čestice zemlje, oznake po novoj katastarskoj izmjeri k. č. 1685, 1686 i 1687 k. o. Stankovci u blizini vatrogasnog doma i navodi da nemaju pristupni put. Zamolio je da se njegov prijedlog za izgradnju pristupnog puta uvrsti u ove izmjene i dopune prostornog plana s obzirom da na tom području ima dosta parcela, niti jedna nema pristupni put, a sve su u

građevinskoj zoni. Kako bi ljudima bila moguća izgradnja stambenih objekata potrebno je da postoji pristupni put.
Općinski načelnik na to odgovara da je Općina od Zadarske županije tražila pravo služnosti za cestu oko vatrogasnog doma, odnosno protupožarni put koji je uređen. Goran Milun pojašnjava da je tu svakako predviđena sportsko – rekreacijska zona, ako se bude radio UPU za isto može se i put unutar toga.

Ivan Baković – zanima ga dio k.č. 143/1 k.o. Banjevci. Navodi da na predmetnoj čestici postoji izgrađen stambeni objekt, međutim na ovim kartama koje su izložene ne vidi ucrtanu kuću. Bitno mu je da se nalazi u građevinskom području jer bi na dijelu gore navedene čestice gradio obiteljsku kuću. Svoj predmet sam dao na rješavanje na sud. Na dijelu te čestice bi sagradio obiteljsku kuću ali je problem put pa ga zanima da li se može to riješiti na nekakav način s obzirom da je cijela parcela ograđena suhozidom koji je još ogradio njegov pradjed.

Goran Milun – objašnjava što se tiče navoda da kuća nije ucrtana da nije tako, kartu je povećao i vidljivo je da se na predmetnoj parceli vidi ucrtana kuća. S obzirom na postavljeno pitanje smatra da bi se trebalo ići na lokacijsku dozvolu. Najprije se treba riješiti vlasništvo s obzirom da je čestica već u građevinskom području što je velika prednost, treba posebno odvojiti česticu puta, a posebno česticu za stambeni objekt. Znači, najprije treba ishoditi građevinsku dozvolu za put (odnosno lokacijsku dozvolu), a nakon toga na građevinsku dozvolu za drugu parcelu.

Damir Klarić – zanima ga da li se k. č. 1354 i k. č. 1355 k.o. Velim mogu uvrstiti u građevinsko područje. Navodi da se navedene čestice nalaze iza njegove obiteljske kuće i da, ukoliko je moguće, da bi na navedenoj čestici u budućnosti napravio kuću svojem djetetu s obzirom da se u Velimu nema gdje širiti. Pokazuje na karti gdje se nalaze navedene čestice.

Goran Milun – nakon što je Damir Klarić na karti pokazao gdje se čestice nalaze navodi da se radi o osobito vrijednom tlu i da se takvo zemljište ne može ubaciti u građevinsko područje.

Ana Budanko Penavić – s obzirom da radi u Ministarstvu poljoprivrede navodi da bi trebalo pogledati odredbe stavka 3., članka 22. Zakona o poljoprivrednom zemljištu.

Nakon kraće rasprave predstavnici „Arching studia" i predstavnica Ministarstva poljoprivrede došli su do zaključka da će se obratiti Zavodu za prostorno planiranje u Zadru, gosp. Gveriću radi dobivanja mišljenja na navedeni zahtjev te po dobivanju mišljenja vidjeti kako će se navedena problematika riješiti.

Javna rasprava završila je u 13:47 sati.

Zapisničar: Anita Perica

2C. DOKAZ SUDJELOVANJA NAZOČNIH SUDIONIKA NA JAVNOM IZLAGANJU

PRIJEDLOG II. IZMJENE I DOPUNE PROSTORNOG PLANA UREĐENJA OPĆINE STANKOVCI

POPIS NAZOČNIH:

IME I PREZIME	POTPIS
1. SRĐAN ŠEGUIĆ "ARCHING STUDIO" – HRANIČNI PLAN	
2. GORAN MIČUN	
3. ANITA PERICA – OPĆINA STANKOVCI	
4. ŽELJKO PERICA – NAČELNIK	
5. ANA BUDANKO PENAVIĆ MINISTARSTVO POLJOPRIVREDE, RIBARSTVA I ŠUMARSTVA	
6. DAMIR KLARIĆ	
7. IVAN BAKOVIĆ	
8. MIKO MIŽETIĆ	
9. VICE ORLOVIĆ	
10. BARBARA PELAĆ – OPĆINA STANKOVCI	
11. DENE DENIS KTO KOTARAC	

2D. DOKAZ O OBAVIJESTI O JAVNOJ RASPRAVI UPUĆENOJ JAVNO PRAVNIM TIJELIMA

Hrvatska pošta

Croatian Post Inc. / Republika Hrvatska

ADVICE of receipt/of delivery/of payment

POVRATNICA — Obavijest o prijmu/uručenju/isplati

P-21/CN 07

Office of posting: 23422

Date: 18/2/04

Addressee of the item: GRAD BENKOVAC sjedište trga Braniteljа 1e, 23420 Benkovac

On postal service

Stamp of the office returning the advice

AR

Nature of the item/Vrsta pošiljke

X Registered

Postal parcel

Insured letter

Amount

N° of item: AR RF 08 675 831 1 HR

Moneyorder

Amount

Return to

Name

Street and N°

Locality and country

23420

Meets on a destination/Ispunjava se na odredištu

The item mentioned above has been duly delivered / paid

Date: 24/10/2024

Signature*

PUNOMOĆNIK

* The advice may be signed by the addressee or, if the regulations of the country of destination so provide, by another authorised person.

Izd. za narudžbu 7/2016



Hrvatska pošta

Croatian Post Inc. / Republika Hrvatska

ADVICE of receipt/of delivery/of payment

POVRATNICA — Obavijest o prijmu/uručenju/isplati

P-21/CN 07

Office of posting: 23422

Date: 10/2/04

Addressee of the item: MUP Policijska uprava Zadarska, ulica kralja Dosipa Jelačića 30 23000 Zadar

On postal service

Stamp of the office returning the advice

AR

Nature of the item/Vrsta pošiljke

X Registered

Postal parcel

Insured letter

Amount

N° of item: AR RF 08 675 840 0 HR

Moneyorder

Amount

Return to

Name

Street and N°

Locality and country

Meets on a destination/Ispunjava se na odredištu

The item mentioned above has been duly delivered / paid

Date: 24-10-2024

Signature*

PUNOMOĆNIK

* The advice may be signed by the addressee or, if the regulations of the country of destination so provide, by another authorised person.

Izd. za narudžbu 6/2023

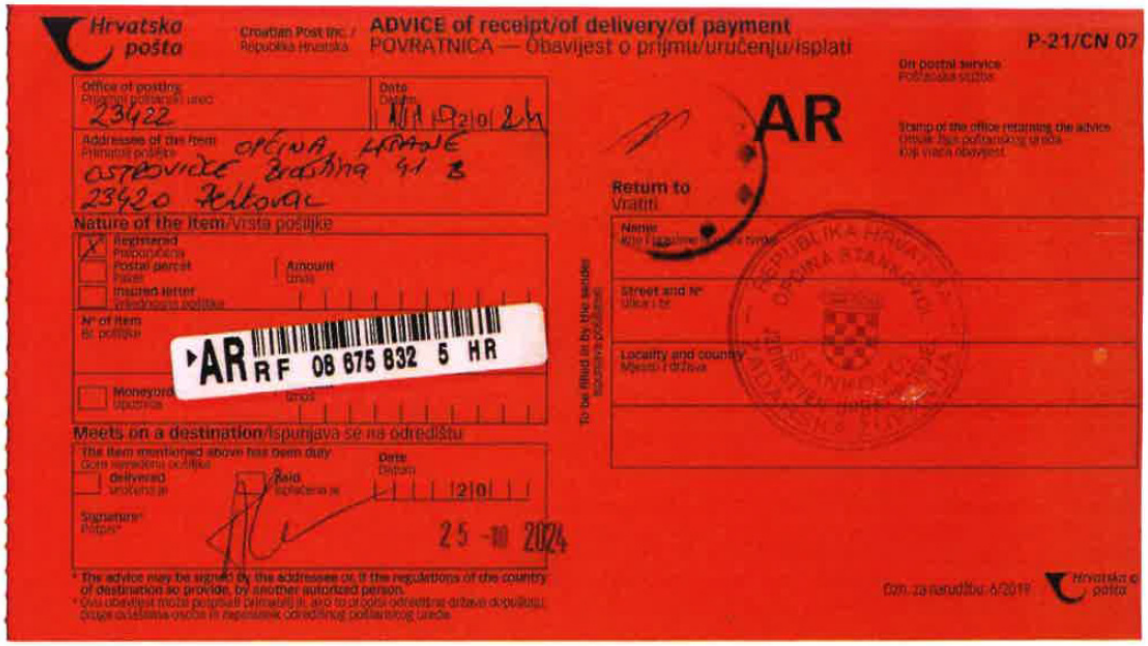

Hrvatska pošta

Croatian Post Inc. / Republika Hrvatska

ADVICE of receipt/of delivery/of payment
POVRATNICA — Obavijest o primitku/uručenju/isplati

P-21/CN 07

Office of posting: 23422

Date: 01.10.24

Addressee of the item: OPĆINA LIPOVLJE, OSTROVICE Braćina 41 B, 23420 Bibinje

Nature of the item: X Registered; Postal parcel; Insured letter; Moneyorder

Amount

N° of item: AR RF 08 675 832 5 HR

Meets on a destination: The item mentioned above has been duly delivered / paid

Date: 25-10-2024

Signature*

* The advice may be signed by the addressee or, if the regulations of the country of destination so provide, by another autorized person.

AR

On postal service

Stamp of the office returning the advice

Return to

Name

Street and N°

Locality and country

To be filled in by the sender

Ozn. za naručbu: 6/2019

Hrvatska pošta

Croatian Post Inc. / Republika Hrvatska

ADVICE of receipt/of delivery/of payment
POVRATNICA — Obavijest o primitku/uručenju/isplati

P-21/CN 07

Office of posting: 23422

Date: 11.10.24

Addressee of the item: VODOOPSKRBA I ODVODNJA d.o.o., Kralja Zvonimira 50, 22 000 Šibenik

Nature of the item: X Registered; Postal parcel; Insured letter; Moneyorder

Amount

N° of item: AR RF 08 675 834 2 HR

Meets on a destination: The item mentioned above has been duly delivered / paid

VODOVOD I ODVODNJA d.o.o. ŠIBENIK 1

Date: 25-10-2024

Signature*

* The advice may be signed by the addressee or, if the regulations of the country of destination so provide, by another autorized person.

AR

On postal service

Stamp of the office returning the advice

Return to

Name

Street and N°

Locality and country

To be filled in by the sender

Ozn. za naručbu: 7/2019

Hrvatska pošta

Croatian Post Inc. / Hrvatska pošta

ADVICE of receipt/of delivery/of payment
POVRATNICA — Obavijest o primitku/uručenju/isplati

P-21/CN 07

Office of posting: 23422

Date: 18 10 2024

Addressee of the item: ŽUPANIJSKA UPRAVA ZA CESTE ZRINSKO – FRANKOPANSKA 10/II / 23 000 ZADAR

AR

On postal service

Stamp of the office returning the advice

Return to / Vratiti

Name

Street and N°

Locality and country

Nature of the item/Vrsta pošiljke

X Registered / Preporučena

Postal parcel / Paket

Insured letter / Vrijednosna pošiljka

Amount / Iznos

N° of item / Br. pošiljke

AR RF 08 675 843 5 HR

Meets on a destination/Ispunjava se na odredištu

The item mentioned above has been duly / Gore navedena pošiljka

delivered / uručena je

paid / isplaćena je

Date / Datum

Signature* / Potpis*

* The advice may be signed by the addressee or, if the regulations of the country of destination so provide, by another authorized person.

* Ovu obavijest može potpisati primatelj ili, ako to propisi odredišne države dopuštaju, druga ovlaštena osoba ili zaposlenik odredišnog poštanskog ureda.

Ozn. za narudžbu: 7/2018

Hrvatska pošta

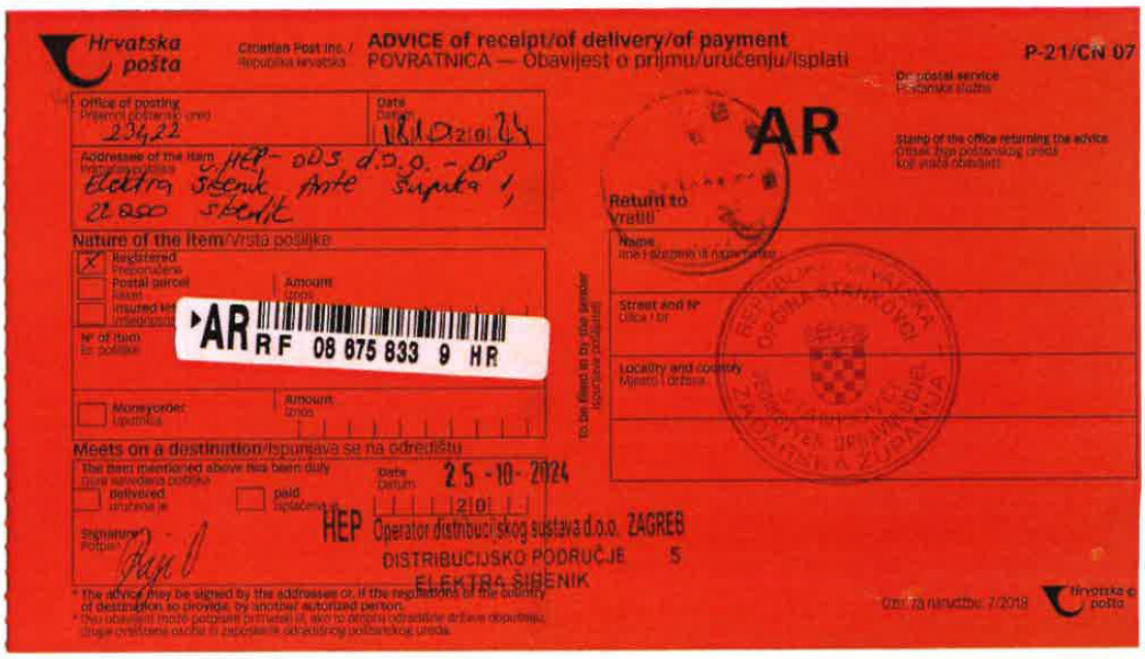

Hrvatska pošta

Croatian Post Inc. / Hrvatska pošta

ADVICE of receipt/of delivery/of payment
POVRATNICA — Obavijest o primitku/uručenju/isplati

P-21/CN 07

Office of posting: 23422

Date: 18 10 2024

Addressee of the item: HEP-ODS d.o.o. – DP Elektra Šibenik Ante Šuputa 1, 22 000 Šibenik

AR

On postal service

Stamp of the office returning the advice

Return to / Vratiti

Name

Street and N°

Locality and country

Nature of the item/Vrsta pošiljke

X Registered / Preporučena

Postal parcel / Paket

Insured letter / Vrijednosna pošiljka

Amount / Iznos

N° of item / Br. pošiljke

AR RF 08 675 833 9 HR

Moneyorder / Uputnica

Amount / Iznos

Meets on a destination/Ispunjava se na odredištu

The item mentioned above has been duly / Gore navedena pošiljka

delivered / uručena je

paid / isplaćena je

Date / Datum 25-10-2024

Signature* / Potpis*

HEP Operator distribucijskog sustava d.o.o. ZAGREB
DISTRIBUCIJSKO PODRUČJE 5
ELEKTRA ŠIBENIK

* The advice may be signed by the addressee or, if the regulations of the country of destination so provide, by another authorized person.

* Ovu obavijest može potpisati primatelj ili, ako to propisi odredišne države dopuštaju, druga ovlaštena osoba ili zaposlenik odredišnog poštanskog ureda.

Ozn. za narudžbu: 7/2018

Hrvatska pošta

Hrvatska pošta

Croatian Post Inc. / Republika Hrvatska

ADVICE of receipt/of delivery/of payment

POVRATNICA — Obavijest o prijmu/uručenju/isplati

P-21/CN 07

On postal service

Poštanska služba

Office of posting

23422

Date

18/10/2019

Addressee of the item

Zavod za prostorno uređenje Zd. županije Ul. Braće Vranjeg 11, 23000 Zadar

AR

Stamp of the office returning the advice

Return to

Vratiti

Name

Street and Nº

Locality and country

Nature of the item

X Registered

Postal parcel

Insured letter

Amount

Nº of item

AR RF 08 675 844 4 HR

Moneyorder

Meets on a destination

The item mentioned above has been duly

delivered

paid

Date

18/10/2019

Signature

ZAŠTITU OKOLIŠA I KOMUNALNE POSLOVE

* The advice may be signed by the addressee or, if the regulations of the country of destination so provide, by another authorized person.

* Ovu obavijest može potpisati primatelj ili, ako to propisi odredišne države dopuštaju, druga ovlaštena osoba ili zaposlenik odredišnog poštanskog ureda.

Ozn. za narudžbu: 7/2018

Hrvatska pošta

Hrvatska pošta

Croatian Post Inc. / Republika Hrvatska

ADVICE of receipt/of delivery/of payment

POVRATNICA — Obavijest o prijmu/uručenju/isplati

P-21/CN 07

On postal service

Poštanska služba

Office of posting

23422

Date

18/10/2019

Addressee of the item

Zd. županija Upravni odjel za prostorno uređenje zaštitu okoliša, kom. poslove D. Petrahovića 8, 23000 Zadar

AR

Stamp of the office returning the advice

Return to

Vratiti

Name

Street and Nº

Locality and country

Nature of the item

X Registered

Postal parcel

Insured letter

Amount

Nº of item

AR RF 08 675 845 8 HR

Moneyorder

Meets on a destination

The item mentioned above has been duly

delivered

paid

Date

18/10/2019

Signature

ZAŠTITU OKOLIŠA I KOMUNALNE POSLOVE

ZADAR

* The advice may be signed by the addressee or, if the regulations of the country of destination so provide, by another autorized person.

* Ovu obavijest može potpisati primatelj ili, ako to propisi odredišne države dopuštaju, druga ovlaštena osoba ili zaposlenik odredišnog poštanskog ureda.

Ozn. za narudžbu: 7/2018

Hrvatska pošta

Hrvatska pošta

Croatian Post Inc. / Republika Hrvatska

ADVICE of receipt/of delivery/of payment
POVRATNICA — Obavijest o primu/uručenju/isplati

P-21/CN 07

Office of posting: 23422

Date: 11/2|0|4

Addressee of the item: GRAD SKRADIN
Trg Male Gospe 3
22 222 Skradin

AR

On postal service

Stamp of the office returning the advice

Nature of the item/Vrsta pošiljke

X Registered

Postal parcel

Insured letter

Amount

AR RF 08 875 828 5 HR

Moneyorder

Amount

Return to
Vratiti

Name

Street and Nº

Locality and country

To be filled in by the sender

Meets on a destination/ispunjava se na odredištu

The item mentioned above has been duly delivered / uručena je / paid / isplaćena je

Date: 11/2|0|4

Signature*

* The advice may be signed by the addressee or, if the regulations of the country of destination so provide, by another authorized person.

Ozn. za narudžbu: 6/2019

Hrvatska pošta

Hrvatska pošta

Croatian Post Inc. / Republika Hrvatska

ADVICE of receipt/of delivery/of payment
POVRATNICA — Obavijest o primu/uručenju/isplati

P-21/CN 07

Office of posting: 23422

Date: 21/10/24

Addressee of the item: Uprava za zaštitu kulturne baštine 1. Smiljanica 3, 23220 Zadar

AR

On postal service

Stamp of the office returning the advice

Nature of the item/Vrsta pošiljke

X Registered

Postal parcel

Insured letter

Amount

AR RF 08 875 838 7 HR

Return to
Vratiti

Name

Street and Nº

Locality and country

To be filled in by the sender

Meets on a destination/ispunjava se na odredištu

The item mentioned above has been duly delivered / uručena je / paid / isplaćena je

Date: |2|0|

Signature*

25-10-2024

* The advice may be signed by the addressee or, if the regulations of the country of destination so provide, by another authorized person.

Ozn. za narudžbu: 6/2023

Hrvatska pošta

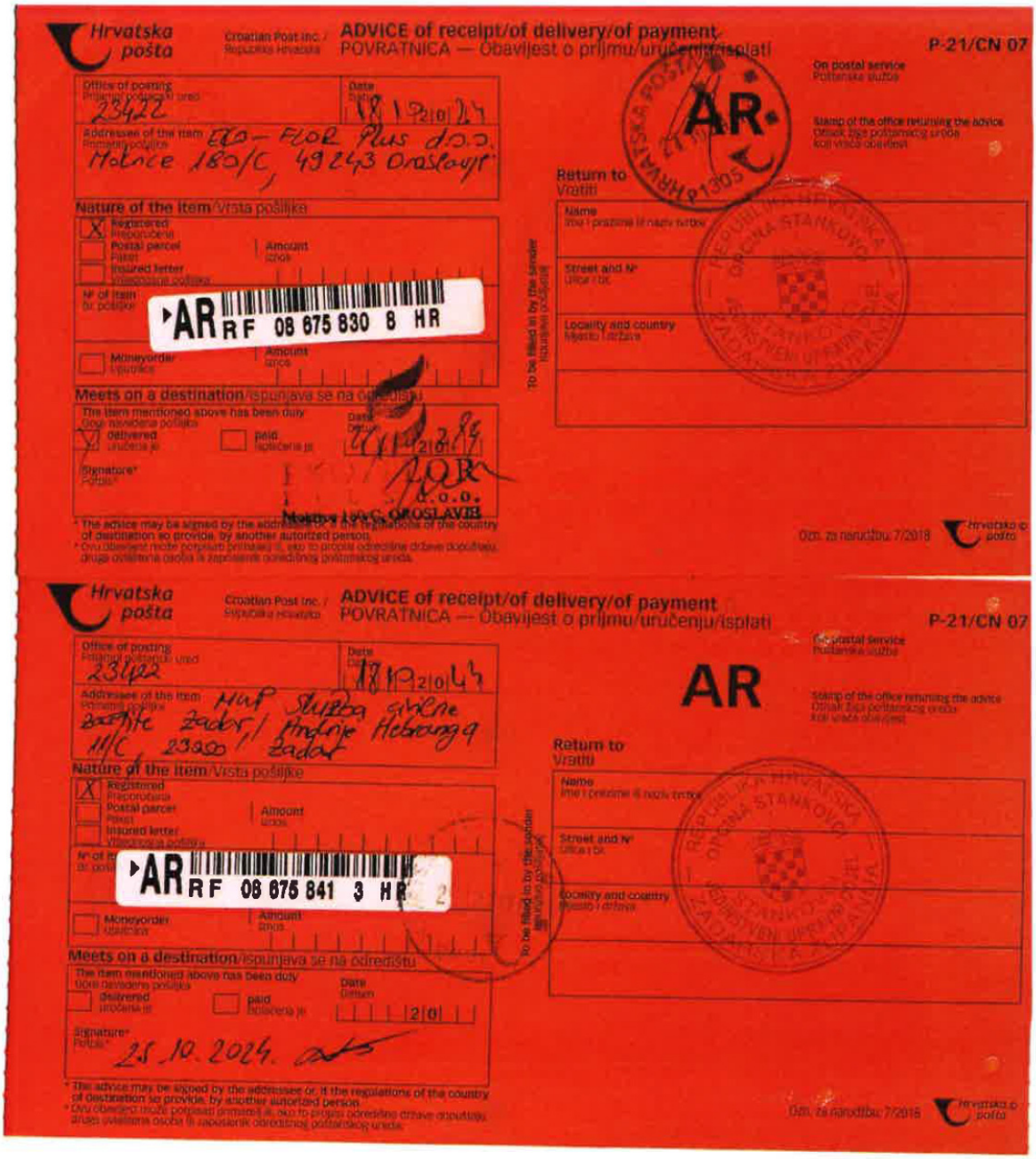

Hrvatska pošta — Croatian Post Inc. / Republika Hrvatska

ADVICE of receipt/of delivery/of payment
POVRATNICA — Obavijest o prijmu/uručenju/isplati

P-21/CN 07

Office of posting: 23422

Date: 18.10.2024

Addressee of the item: ECO-FLOR Plus d.o.o. Mokrice 180/C, 49243 Oroslavje

Nature of the item: X Registered

Postal parcel

Insured letter

Moneyorder

Amount

AR RF 08 675 830 8 HR

Meets on a destination: The item mentioned above has been duly X delivered / paid

Date: 21.10.2024

Signature: Mokrice 180/C, OROSLAVJE d.o.o.

* The advice may be signed by the addressee or, if the regulations of the country of destination so provide, by another autorized person.

On postal service

Stamp of the office returning the advice

AR

Return to

Name

Street and N°

Locality and country

To be filled in by the sender

Ozn. za naručbu: 7/2018

Hrvatska pošta — Croatian Post Inc. / Republika Hrvatska

ADVICE of receipt/of delivery/of payment
POVRATNICA — Obavijest o prijmu/uručenju/isplati

P-21/CN 07

Office of posting: 23422

Date: 18.10.2024

Addressee of the item: MUP Služba civilne zaštite Zadar / Andrije Hebranga 11/C, 23000 Zadar

Nature of the item: X Registered

Postal parcel

Insured letter

Moneyorder

Amount

AR RF 08 675 841 3 HR

Meets on a destination: The item mentioned above has been duly X delivered / paid

Date

Signature: 25.10.2024.

* The advice may be signed by the addressee or, if the regulations of the country of destination so provide, by another autorized person.

On postal service

Stamp of the office returning the advice

AR

Return to

Name

Street and N°

Locality and country

To be filled in by the sender

Ozn. za naručbu: 7/2018

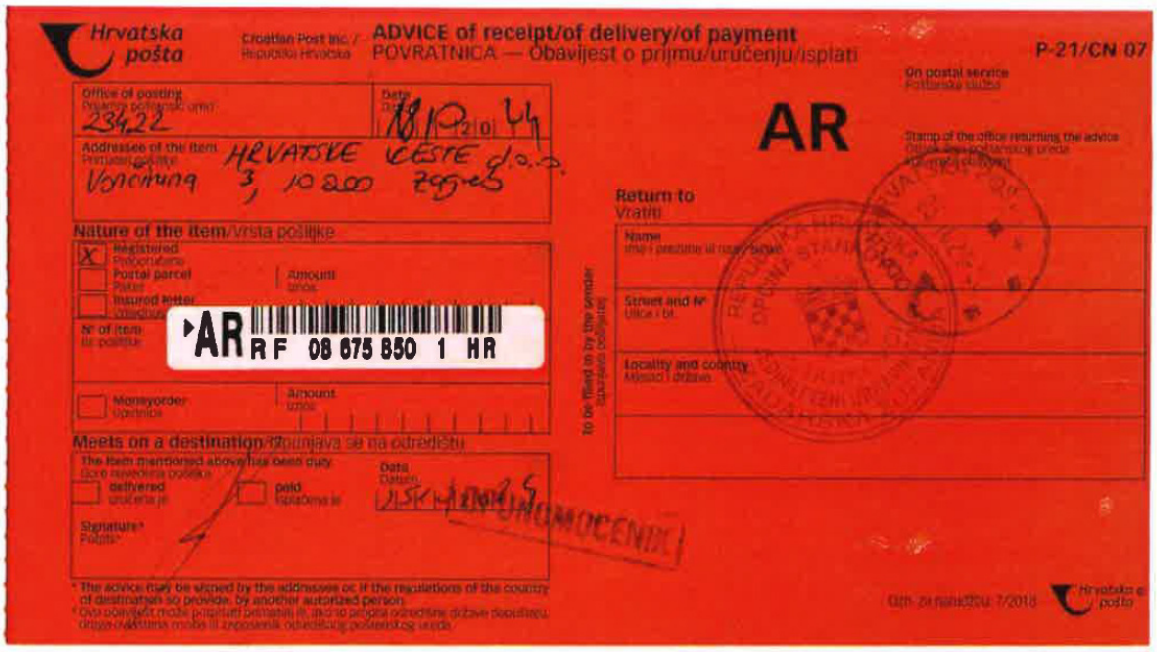

Hrvatska pošta

Croatian Post Inc. / Republika Hrvatska

ADVICE of receipt/of delivery/of payment
POVRATNICA — Obavijest o primu/uručenju/isplati

P-21/CN 07

Office of posting: 23422

Date: 18 12 14

Addressee of the item: HRVATSKE CESTE d.o.o. Vončinina 3, 10000 Zagreb

AR

On postal service

Stamp of the office returning the advice

Nature of the item/Vrsta pošiljke

[X] Registered

Postal parcel

Insured letter

Amount

N° of item

AR RF 08 675 850 1 HR

Moneyorder

Amount

Return to / Vratiti

Name

Street and N°

Locality and country

To be filled in by the sender

Meets on a destination/Isporučuje se na odredištu

The item mentioned above has been duly

delivered

paid

Date

Signature*

* The advice may be signed by the addressee or, if the regulations of the country of destination so provide, by another autorized person.

Izd. za narudžbu: 7/2010

Hrvatska pošta

Hrvatska pošta

Croatian Post Inc. / Republika Hrvatska

ADVICE of receipt/of delivery/of payment
POVRATNICA — Obavijest o primu/uručenju/isplati

P-21/CN 07

Office of posting: 23422

Date: 18 12 14

Addressee of the item: HRVATSKE CESTE, 1090 Split, Vukovarska 35, 21000 Split

AR

On postal service

Stamp of the office returning the advice

Nature of the item/Vrsta pošiljke

[X] Registered

Postal parcel

Amount

AR RF 08 675 837 3 HR

Moneyorder

Amount

Return to / Vratiti

Name

Street and N°

Locality and country

To be filled in by the sender

Meets on a destination/Isporučuje se na odredištu

The item mentioned above has been duly

delivered

paid

Date

25 11 14

* The advice may be signed by the addressee or, if the regulations of the country of destination so provide, by another autorized person.

Izd. za narudžbu: 7/2010

Hrvatska pošta

Hrvatska pošta

Croatian Post Inc. / Republika Hrvatska

ADVICE of receipt/of delivery/of payment
POVRATNICA — Obavijest o prijmu/uručenju/isplati

P-21/CN 07

Office of posting: 23422

Date: 18|2|0|24

Addressee of the item: HRVATSKE ŠUME d.o.o., Uprava – sluga Podružnica Split, Kralja Zvonimira 35, 21000 Split

AR

Return to / Vratiti

Name

Street and N°

Locality and country

Nature of the item/Vrsta pošiljke: Registered

Postal parcel

Insured letter

Amount

N° of item: AR RF 08 675 836 0 HR

Meets on a destination/Ispunjava se na odredištu

The item mentioned above has been duly delivered / paid

Date: 28|10|2024

Signature: OPUNOMOCENIK

* The advice may be signed by the addressee or, if the regulations of the country of destination so provide, by another autorized person.

Gzn. za naručbu 7/2019

Hrvatska pošta

Croatian Post Inc. / Republika Hrvatska

ADVICE of receipt/of delivery/of payment
POVRATNICA — Obavijest o prijmu/uručenju/isplati

P-21/CN 07

Office of posting: 23422

Date: 18|2|0|24

Addressee of the item: GRAD VODICE, Ive Carić 8, 22 211 Vodice

AR

Return to / Vratiti

Name

Street and N°

Locality and country

Nature of the item/Vrsta pošiljke: Registered

Postal parcel

Insured letter

Amount

N° of item: AR RF 08 675 826 8 HR

Meets on a destination/Ispunjava se na odredištu

Date: 25-10-2024

Signature:

* The advice may be signed by the addressee or, if the regulations of the country of destination so provide, by another autorized person.

Gzn. za naručbu 7/2019



Hrvatska pošta

Croatian Post Inc. / Republika Hrvatska

ADVICE of receipt/of delivery/of payment
POVRATNICA — Obavijest o primitku/uručenju/isplati

P-21/CN 07

Office of posting
23422

Date
18/10/04

Addressee of the item
HRVATSKE CESTE
POSLOVNA JEDINICA ZADAR
ULICE TESLE 14 B 23000 ZADAR

Nature of the item/Vrsta pošiljke

X Registered

Postal parcel

Insured letter

Amount

Nº of item

AR RF 08 675 842 7 HR

Meets on a destination/Ispunjava se na odredištu

The item mentioned above has been duly

delivered

paid

Date
18/10/04

Signature*

Predovac

ZAGREB 17

* The advice may be signed by the addressee or, if the regulations of the country of destination so provide, by another authorized person.

AR

On postal service

Stamp of the office returning the advice

Return to
Vratiti

Name

Street and Nº

Locality and country

Ozn. za narudžbu: 7/2018



Hrvatska pošta

Croatian Post Inc. / Republika Hrvatska

ADVICE of receipt/of delivery/of payment
POVRATNICA — Obavijest o primitku/uručenju/isplati

P-21/CN 07

Office of posting
23422

Date
18/10/04

Addressee of the item
OPĆINA PAKOŠTANE
Kalčice Selene 78
23211 Pakoštane

Nature of the item/Vrsta pošiljke

X Registered

Postal parcel

Insured letter

Amount

Nº of item

AR RF 08 675 829 9 HR

Moneyorder

Amount

Meets on a destination/Ispunjava se na odredištu

The item mentioned above has been duly

delivered

paid

Date
25/10/04

Signature*

* The advice may be signed by the addressee or, if the regulations of the country of destination so provide, by another authorized person.

AR

On postal service

Stamp of the office returning the advice

Return to
Vratiti

Name

Street and Nº

Locality and country

Ozn. za narudžbu: 6/2019



Hrvatska pošta

Croatian Post Inc. / Republika Hrvatska

ADVICE of receipt/of delivery/of payment
POVRATNICA — Obavijest o primmu/uručenju/isplati

P-21/CN 07

Office of posting: 23422

Addressee of the item: MINISTARSTVO GOSPODARSTVA, Ulica grada Vukovara 78, 10000 Zagreb

ZAGREB 28-X 20-21 2024

AR

Return to / Vratiti

Name / Ime i prezime ili naziv tvrtke

Street and N° / Ulica i br.

Locality and country / Mjesto i država

Nature of the item/Vrsta pošiljke: Registered / Preporučena

Postal parcel / Paket — Amount / Iznos

Insured letter / Vrijednosna pošiljka

AR RF 08 675 848 9 HR

Moneyorder / Uputnica

Meets on a destination/Ispunjava se na odredištu

The item mentioned above has been duly delivered / uručena je — paid / isplaćena je — Date / Datum

Signature* / Potpis*

25 -10- 2024

* The advice may be signed by the addressee or if the regulations of the country of destination so provide, by another authorized person.

Ozn. za narudžbu: 6/2023

Hrvatska pošta

Croatian Post Inc. / Republika Hrvatska

ADVICE of receipt/of delivery/of payment
POVRATNICA — Obavijest o primmu/uručenju/isplati

P-21/CN 07

Office of posting: 23422

Addressee of the item: MUP, Služba civilne zaštite, Zadar, Odjel inspekcije, Put Murice 5, 23000 Zadar

AR

Return to / Vratiti

Name / Ime i prezime ili naziv tvrtke

Street and N° / Ulica i br.

Locality and country / Mjesto i država

Nature of the item/Vrsta pošiljke: Registered / Preporučena

Postal parcel / Paket — Amount / Iznos

Insured letter / Vrijednosna pošiljka

AR RF 08 675 839 5 HR

Moneyorder / Uputnica — Amount / Iznos

Meets on a destination/Ispunjava se na odredištu

The item mentioned above has been duly delivered / uručena je — paid / isplaćena je — Date / Datum

Signature* / Potpis*

29 -10- 2024

* The advice may be signed by the addressee or, if the regulations of the country of destination so provide, by another authorized person.

Ozn. za narudžbu: 6/2023



Hrvatska pošta

Croatian Post Inc. / Republika Hrvatska

ADVICE of receipt/of delivery/of payment
POVRATNICA — Obavijest o primu/uručenju/isplati

P-21/CN 07

Office of posting: 23422

Date: 09.2.04

Addressee of the item: OPĆINA PIRGVAC, Trg Domovinskog rata 17, 22 213 Pirgvac

AR

On postal service

Nature of the item/Vrsta pošiljke

[X] Registered

[ ] Postal parcel

[ ] Insured letter

Nr of item: AR RF 08 675 627 1 HR

[ ] Moneyorder

Amount

Meets on a destination/Ispunjava se na odredištu

The item mentioned above has been duly

[X] delivered

[ ] paid

Date: 09.2.04

Signature: OPUNOMOĆENIK

Return to

Name

Street and Nr

Locality and country

To be filled in by the sender

* The advice may be signed by the addressee or, if the regulations of the country of destination so provide, by another autorized person.

Dzn. za narudžbu: 6/2019

Hrvatska pošta

Croatian Post Inc. / Republika Hrvatska

ADVICE of receipt/of delivery/of payment
POVRATNICA — Obavijest o primu/uručenju/isplati

P-21/CN 07

Office of posting: 23422

Date: 10.2.04

Addressee of the item: EVN Croatia Plin d.o.o., Zagrebačka avenija 104, 10000 Zagreb

AR

On postal service

Nature of the item/Vrsta pošiljke

[X] Registered

[ ] Postal parcel

[ ] Insured letter

Nr of item: AR RF 08 675 857 7 HR

Amount

Meets on a destination/Ispunjava se na odredištu

The item mentioned above has been duly

[ ] delivered

[ ] paid

Date: 29-10-2024

Croatia Plin d.o.o. 10000 Zagreb POŠTA

Signature

Return to

Name

Street and Nr

Locality and country

To be filled in by the sender

* The advice may be signed by the addressee or, if the regulations of the country of destination so provide, by another autorized person.

Dzn. za narudžbu: 7/2018


Hrvatska pošta
Croatian Post Inc. / Republika Hrvatska
ADVICE of receipt/of delivery/of payment
POVRATNICA — Obavijest o prijmu/uručenju/isplati
P-21/CN 07
Office of posting
23422 Stankovci
Addressee of the item
HEP - Operator prijenosnog sustava d.o.o. Ulica grada Vukovara 37
10000 Zagreb
Nature of the item/Vrsta pošiljke
Registered
Postal parcel
Insured letter
Amount
Nº of item
AR RF 08 675 854 6 HR
Moneyorder
Meets on a destination/Ispunjava se na odredištu
delivered
ZAGREB
Ulica grada Vukovara 37
ZAGREB 28-X 20-21 2024
AR
Return to
Name
Street and Nº
Locality and country
Ozn. za narudžbu: 7/2018


Hrvatska pošta
Croatian Post Inc. / Republika Hrvatska
ADVICE of receipt/of delivery/of payment
POVRATNICA — Obavijest o prijmu/uručenju/isplati
P-21/CN 07
Office of posting
23422
Addressee of the item
HZ Infrastruktura d.o.o.
Mihanovićeva 12, 10000 Zagreb
Nature of the item/Vrsta pošiljke
Registered
Postal parcel
Insured letter
Amount
Nº of item
AR RF 08 675 851 5 HR
Meets on a destination/Ispunjava se na odredištu
delivered
Mihanovićeva 12, Zagreb
25.10. 2024
broj
Dne.
ZAGREB 29-X 20-21 2024
AR
Return to
Name
Street and Nº
Locality and country
Ozn. za narudžbu: 7/2018

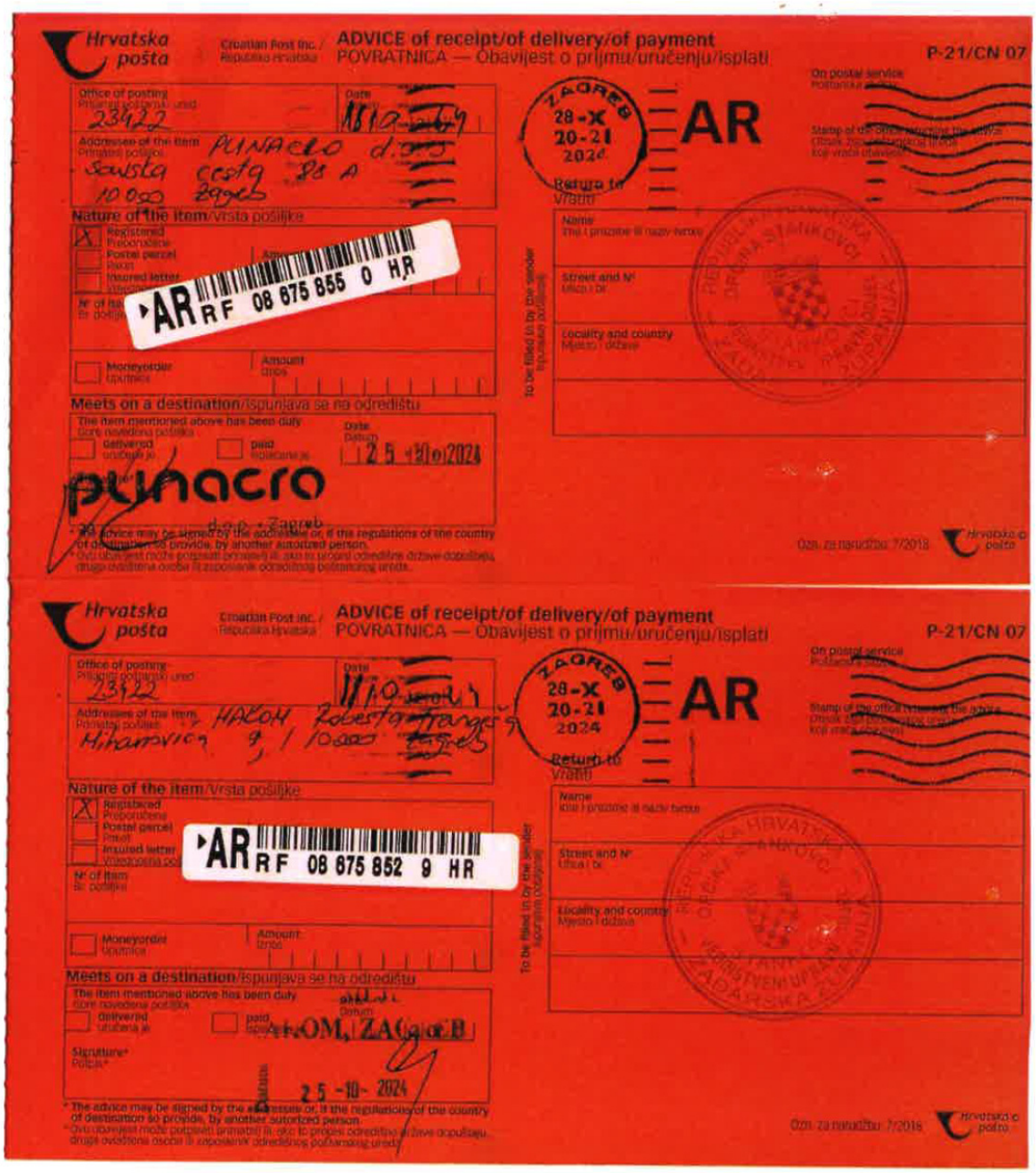
Hrvatska pošta
Croatian Post Inc. / Republika Hrvatska
ADVICE of receipt/of delivery/of payment
POVRATNICA — Obavijest o prijmu/uručenju/isplati
P-21/CN 07
Office of posting
23922
Addressee of the item
PLINACRO d.o.o.
Savska cesta 88 A
10000 Zagreb
Nature of the item/vrsta pošiljke
Registered
Postal parcel
Insured letter
AR RF 08 875 855 0 HR
Moneyorder
Amount
Meets on a destination/ispunjava se na odredištu
The item mentioned above has been duly
delivered
paid
25 10 2024
plinacro
d.o.o. Zagreb
ZAGREB 28-X 20-21 2024
AR
Return to
Name
Street and N°
Locality and country
Ozn. za naručitelja 7/2018

Hrvatska pošta
Croatian Post Inc. / Republika Hrvatska
ADVICE of receipt/of delivery/of payment
POVRATNICA — Obavijest o prijmu/uručenju/isplati
P-21/CN 07
Office of posting
23922
Addressee of the item
HAKOM
Nature of the item/vrsta pošiljke
Registered
Postal parcel
Insured letter
AR RF 08 875 852 9 HR
Moneyorder
Amount
Meets on a destination/ispunjava se na odredištu
The item mentioned above has been duly
delivered
paid
HAKOM, ZAGREB
Signature*
25-10-2024
ZAGREB 28-X 20-21 2024
AR
Return to
Name
Street and N°
Locality and country
Ozn. za naručitelja 7/2018

Hrvatska pošta
Croatian Post Inc. / Republika Hrvatska
ADVICE of receipt/of delivery/of payment
POVRATNICA — Obavijest o primu/uručenju/isplati
P-21/CN 07
Office of posting
23422 STANKOVCI
Addressee of the item
MIN. PROSTORNOG UREĐENJA, GRADITELJSTVA I DRŽAVNE IMOVINE
Ul. Rep. Austrije 14, 1000 Zagreb
ZAGREB 28-X 20-21 2024
AR
Nature of the item
Registered
Postal parcel
Insured letter
Money order
Meets on a destination
The item mentioned above has been duly delivered
Date 25-10-2024
Signature
Ozn. za narudžbu: 6/2023

Hrvatska pošta
Croatian Post Inc. / Republika Hrvatska
ADVICE of receipt/of delivery/of payment
POVRATNICA — Obavijest o primu/uručenju/isplati
P-21/CN 07
Office of posting
23422
Addressee of the item
Min. poljoprivrede šumarstva i ribarstva, Ulica grada Vukovara 78, 10000 Zagreb
ZAGREB 28-X 20-21 2024
AR
Nature of the item
Registered
Postal parcel
Insured letter
Money order
Meets on a destination
The item mentioned above has been duly delivered
REPUBLIKA HRVATSKA MINISTARSTVO POLJOPRIVREDE, ŠUMARSTVA I RIBARSTVA
Ozn. za narudžbu: 6/2023

Hrvatska pošta
Croatian Post Inc. / Republika Hrvatska
ADVICE of receipt/of delivery/of payment
POVRATNICA — Obavijest o primju/uručenju/isplati
P-21/CN 07
Office of posting
23422
Addressee of the item
HRVATSKE ŠUME d.o.o.
Direkcija
10 000 Zagreb
Nature of the item/Vrsta pošiljke
Registered
Postal parcel
Insured letter
Amount
AR RF 08 675 849 2 HR
Meets on a destination/ispunjava se na odredištu
The item mentioned above has been duly
delivered
paid
Date
Signature
HRVATSKE ŠUMAO
25-10-2024
ZAGREB
ZAGREB
28-X
20-21
2024
AR
On postal service
Name
Street and N°
Locality and country
To be filled in by the sender
Hrvatska pošta

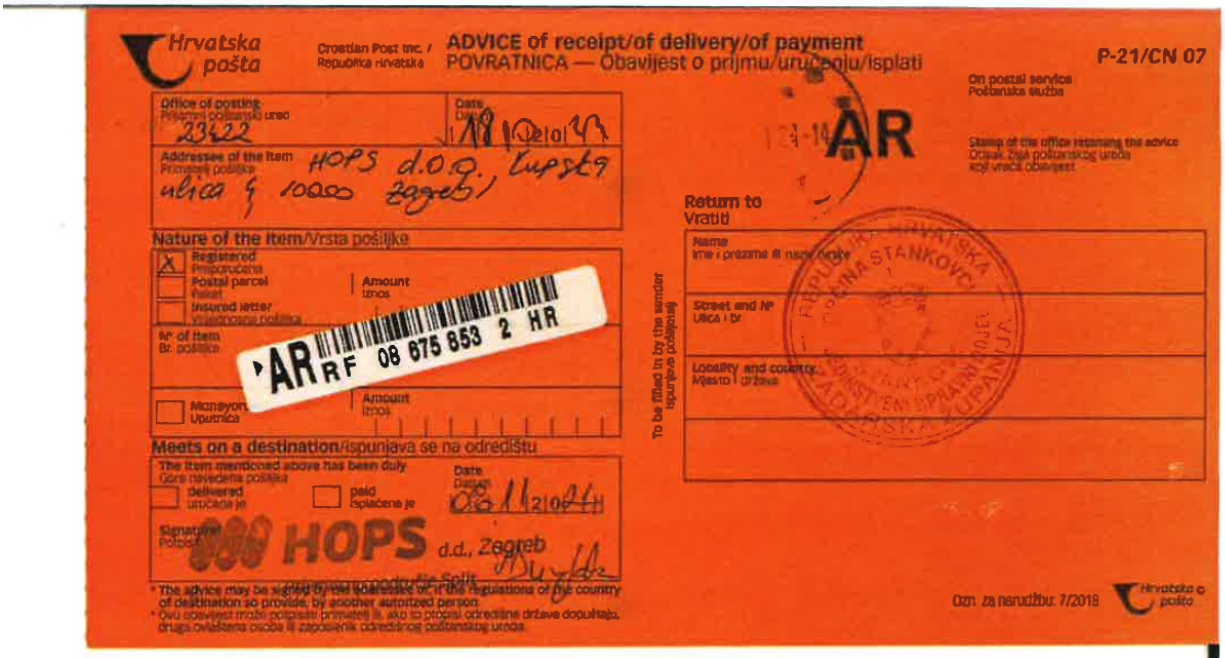

Hrvatska pošta

Croatian Post Inc. / Republika Hrvatska

ADVICE of receipt/of delivery/of payment
POVRATNICA — Obavijest o prijmu/uručenju/isplati

P-21/CN 07

Office of posting / Prijemni poštanski ured: 23422

Date / Datum: 11 10 2018

Addressee of the item / Primatelj pošiljke: HOPS d.o.o. Lupšta 9 ulica 9 10000 Zagreb

AR

On postal service / Poštanska služba

Stamp of the office returning the advice / Otisak žiga poštanskog ureda koji vraća obavijest

Nature of the item/Vrsta pošiljke

[X] Registered / Preporučena

[ ] Postal parcel / Paket

[ ] Insured letter / Vrijednosna pošiljka

Amount / Iznos

N° of item / Br. pošiljke: AR RF 08 675 853 2 HR

[ ] Moneyorder / Uputnica

Amount / Iznos

Meets on a destination/ispunjava se na odredištu

The item mentioned above has been duly / Gore navedena pošiljka

[ ] delivered / uručena je

[ ] paid / isplaćena je

Date / Datum: 08 11 2018

Signature / Potpis: HOPS d.d., Zagreb

Return to / Vratiti

Name / Ime i prezime ili naziv tvrtke

Street and N° / Ulica i br.

Locality and country / Mjesto i država

To be filled in by the sender / Ispunjava pošiljatelj

REPUBLIKA HRVATSKA OPĆINA STANKOVCI

* The advice may be signed by the addressee or, if the regulations of the country of destination so provide, by another autorized person.
* Ovu obavijest može potpisati primatelj ili, ako to propisi odredišne države dopuštaju, drugi ovlašteni osoba iz zapovjednik odredišnog poštanskog ureda.

Ozn. za narudžbu: 7/2018

Hrvatska pošta

3. POPIS SUDIONIKA U JAVNOJ RASPRAVI KOJI SU UPUTILI OČITOVANJA, PRIJEDLOGE I PRIMJEDBE

U tijeku javne rasprave, u roku i na način propisan člankom 100. Zakona o prostornom uređenju, očitovanja, primjedbe i prijedloge uputili su;

a) Očitovanja, prijedlozi i primjedbe dati u zapisnik s javnog izlaganja:

- nije bilo (na pitanja su odgovarali predstavnici Izrađivača i Nositelja izrade)

b) Pisana očitovanja javnopravnih tijela:

1. HŽ INFRASTRUKTURA d.o.o., Zagreb
2. MINISTARSTVO UNUTARNJIH POSLOVA, Ravnateljstvo civilne zaštite, Služba civilne zaštite Zadar
3. HRVATSKE CESTE d.o.o., Zagreb
4. PLINACRO d.o.o., Zagreb
5. HOPS d.o.o., Prijenosno područje Split
6. HAKOM, Zagreb
7. VODOVOD I ODVODNJA d.o.o., Šibenik

- *Preslike očitovanja nalaze se u privitku.*

c) Prijedlozi/primjedbe fizičkih osoba:

1. Vice Orlović
2. Marina Baković
3. Marinko Miletić
4. Obitelj Miletić, Morić i Vunić
5. Žarko Baković
6. Mira Stas i Stanko Čačić
7. Ivana i Robert Kovačić

d) Očitovanja, prijedlozi i primjedbe upisani u knjigu primjedbi:

1. Miro Miletić
2. Damir Klarić
3. Mladenko Pešut
4. Marko Morić
5. Dragan Mirko Klišanin
6. Snežana Tomašević-Salijević
7. Dino Perica

- *Preslika knjige primjedbi nalazi se u privitku.*

Po isteku roka za zaprimanje primjedbi, iste su dostavljene Izrađivaču plana na obradu.

U daljnjem postupku, primjedbe i prijedloge razmatrali su Nositelj izrade i Izrađivač. Nakon uvida u zaprimljene podneske, pojedine primjedbe su prihvaćene, djelomično prihvaćene ili nisu prihvaćene, te je o istim zaključeno kako slijedi u nastavku Izvješća:

3b. PISANA OČITOVANJA JAVNO-PRAVNIH TIJELA

Broj primjedbe	Podnositelj primjedbe, adresa	
1.	HŽ INFRASTRUKTURA d.o.o., Zagreb	
	Sadržaj primjedbe	Uvidom Izmjene i dopune PPUO Stankovci, utvrdili su da su prilikom izrade Plana uvaženi svi njihovi zahtjevi, ta da sa stajališta razvoja nemaju dodatnih primjedbi.
	Odgovor na primjedbu	*Mišljenje se prihvaća*
	Obrazloženje	
2.	MINISTARSTVO UNUTARNJIH POSLOVA, Ravnateljstvo civilne zaštite, Služba civilne zaštite Zadar	
	Sadržaj primjedbe	Mišljenja su da je prijedlog Izmjena i dopuna PPUO Stankovci, izrađen u skladu s pozitivnim hrvatskim propisima, normama i pravilima tehničke prakse iz područja zaštite od požara, odnosno da su u tekstualnom dijelu plana prihvaćeni svi njihovi zahtjevi.
	Odgovor na primjedbu	*Mišljenje se prihvaća*
	Obrazloženje	
3.	HRVATSKE CESTE d.o.o., Zagreb	
	Sadržaj primjedbe	Traže da se planirana državna cesta u grafičkom dijelu plana označi kao planirana cesta niže kategorije (županijska ili lokalna), jer ista nije u planovima razvitka cestovne infrastrukture državnog ranga.
	Odgovor na primjedbu	*Mišljenje se prihvaća*
	Obrazloženje	
4.	PLINACRO d.o.o., Zagreb	
	Sadržaj primjedbe	Traže da se u tekstualni dio plana, članak 98a. Odredbi za provođenje ugradi tekst iz njihovog dopisa.
	Odgovor na primjedbu	*Očitovanje se prihvaća*
	Obrazloženje	
5.	HOPS d.o.o., Prijenosno područje Split	
	Sadržaj primjedbe	Nakon uvida u dostavljeni prijedlog Plana, očitovali su se da je isti izrađen u skladu sa njihovim dostavljenim zahtjevima od 05. i 08. studenoga 2024. godine, te stoga na isti nemaju primjedbi
	Odgovor na primjedbu	*Mišljenje se prihvaća*
	Obrazloženje	
6.	HAKOM, Zagreb	
	Sadržaj primjedbe	Nakon uvida u dostavljeni prijedlog Izmjena i dopuna PPUO Stankovci, potvrđuju da je isti usklađen sa njihovim zahtjevima.
	Odgovor na primjedbu	*Mišljenje se prihvaća*
	Obrazloženje	
7.	VODOVOD I ODVODNJA d.o.o., Šibenik	
	Sadržaj primjedbe	Traže da se u tekstualni dio plana ugradi tekst iz njihovog dopisa od 30. 10. 2024. godine.
	Odgovor na primjedbu	*Mišljenje se prihvaća*
	Obrazloženje	

HŽ INFRASTRUKTURA
10 000 Zagreb, Mihanovićeva ulica 12

SEKTOR ZA RAZVOJ, PRIPREMU I PROVEDBU INVESTICIJA I EU FONDOVA

tel: +385 (0)1 4534527
fax: +385 (0)1 3783396
e-mail: goran.ilkoski@hzinfra.hr
naš broj i znak: 7533/24, 1.3.1. GI
vaš broj i znak: KLASA: 350-01/23-01/12
URBROJ: 2198-30-03-24-20
datum: 30.10.2024.

REPUBLIKA HRVATSKA
ZADARSKA ŽUPANIJA
OPĆINA STANKOVCI
Jedinstveni upravni odjel
Stankovci 230
23422 Stankovci

Predmet: Prijedlog II. izmjene i dopune Prostornog plana uređenja Općine (PPUO) Stankovci
– dostava mišljenja

Dostavljenim Prijedlogom II. izmjene i dopune Prostornog plana uređenja Općine (PPUO) Stankovci zadržava se rezerviran planirani koridor brze jadranske željezničke pruge koja je načelno označena na temelju dokumenata prostornog uređenja državne razine (Strategijom i Programom prostornog uređenja RH i Prometnom strategijom RH) širine koridora od 200 m. U odnosu na razloge II. izmjena i dopuna PPUO Stankovci, a koji se ne odnose na željeznički sustav, izvješćujemo Vas da nemamo primjedbi na Prijedlog II. izmjene i dopune Prostornog plana uređenja Općine (PPUO) Stankovci.

S poštovanjem,

DIREKTOR SEKTORA ZA RAZVOJ, PRIPREMU i PROVEDBU INVESTICIJA I EU FONDOVA

Mirko Franović, dipl.ing.

HŽ INFRASTRUKTURA d.o.o. ZAGREB, Mihanovićeva 12, TRGOVAČKI SUD U ZAGREBU, MBS: 080590485, OIB 39901919995,
Naziv i sjedište banke: Privredna banka Zagreb d.d., Zagreb, Radnička cesta 50, BROJ RAČUNA: HR4423400091110252804,
TEMELJNI KAPITAL: 224.188.000,00 kuna,
PREDSJEDNIK UPRAVE: Ivan Kršić, dipl. ing. građ.
ČLANOVI UPRAVE: mr. sc. Darko Barišić, dipl. ing.; Marijan Čužić, dipl. ing.; mr. sc. Damir Lončarić, dipl. ing. stroj.; Subhi Tawfiq, mag. ing. traff.

P/15447274

REPUBLIKA HRVATSKA
MINISTARSTVO UNUTARNJIH POSLOVA
RAVNATELJSTVO CIVILNE ZAŠTITE
PODRUČNI URED CIVILNE ZAŠTITE SPLIT
SLUŽBA CIVILNE ZAŠTITE ZADAR
ODJEL INSPEKCIJE

KLASA: 245-02/24-14/121
URBROJ: 511-01-371-24-2
Zadar, 25. listopada 2024.

ZADARSKA ŽUPANIJA
OPĆINA STANKOVCI
Jedinstveni upravni odjel
Stankovci 230
23 422 Stankovci

Ministarstvo unutarnjih poslova, Ravnateljstvo civilne zaštite, Područni ured civilne zaštite Split, Služba civilne zaštite Zadar, Odjel inspekcije, po zahtjevu Jedinstvenog upravnog odjela Općine Stankovci, u postupku javne rasprave o **Prijedlogu II. Izmjena i dopuna Prostornog plana uređenja Općine Stankovci**, na temelju članka 23. Zakona o zaštiti od požara ("Narodne novine" br: 92/10 i 114/22), a u svezi s člankom 101. Zakona o prostornom uređenju ("Narodne novine" br: 153/13, 65/17, 114/18, 39/19 i 98/19 i 67/23), daje:

M I Š L J E N J E

da je Prijedlog II. Izmjena i dopuna Prostornog plana uređenja Općine Stankovci, izrađen u skladu s pozitivnim hrvatskim propisima, normama i pravilima tehničke prakse iz područja zaštite od požara, odnosno da su u tekstualnom dijelu plana prihvaćeni naši zahtjevi na prijedlog plana.

Temeljem članka 8. Zakona o upravnim pristojbama ("Narodne novine" br: 115/16 i 114/22) stranka je oslobođena plaćanja upravne pristojbe.

VODITELJ ODJELA
Igor Gulan, dipl.ing.

REPUBLIKA HRVATSKA MINISTARSTVO UNUTARNJIH POSLOVA RAVNATELJSTVO CIVILNE ZAŠTITE PODRUČNI URED CIVILNE ZAŠTITE SPLIT

Dostaviti:
1. Naslovu
2. Služba civilne zaštite Zadar, Odjel inspekcije, ovdje
3. Pismohrana, ovdje

P / 1556 1852

REPUBLIKA HRVATSKA
MINISTARSTVO UNUTARNJIH POSLOVA
RAVNATELJSTVO CIVILNE ZAŠTITE
PODRUČNI URED CIVILNE ZAŠTITE SPLIT
SLUŽBA CIVILNE ZAŠTITE ZADAR
ODJEL INSPEKCIJE

KLASA: 245-02/24-14/126
URBROJ: 511-01-371-24-2
Zadar, 4. studenog 2024.

OPĆINA STANKOVCI
Jedinstveni upravni odjel
Stankovci 230
23422 Stankovci

Ministarstvo unutarnjih poslova, Ravnateljstvo civilne zaštite, Područni ured civilne zaštite Split, Služba civilne zaštite Zadar, Odjel inspekcije, po zahtjevu Jedinstvenog upravnog odjela Općine Stankovci, na **prijedlog II. Izmjena i dopuna prostornog plana uređenja Općine Stankovci,** na temelju članka 23. Zakona o zaštiti od požara ("Narodne novine" br: 92/10 i 114/22), a u svezi s člankom 101. Zakona o prostornom uređenju ("Narodne novine" br: 153/13, 65/17, 114/18, 39/19, 98/19 i 67/23), daje:

M I Š L J E N J E

da je prijedlog II. Izmjena i dopuna prostornog plana uređenja Općine Stankovci, izrađen u skladu s pozitivnim hrvatskim propisima, normama i pravilima tehničke prakse iz područja zaštite od požara, odnosno da je u tekstualnom dijelu plana prihvaćeno naše očitovanje na prijedlog plana.

Temeljem članka 8. Zakona o upravnim pristojbama ("Narodne novine" br: 115/16, 114/22) stranka je oslobođena plaćanja upravne pristojbe.

VODITELJ ODJELA
Igor Gulan, dipl.ing.

Dostaviti:

1. Naslovu
2. Služba civilne zaštite Zadar, Odjel inspekcije, ovdje
3. Pismohrana, ovdje

HRVATSKE CESTE

Sektor za pripremu, građenje i rekonstrukciju
Odjel za strateško planiranje
KLASA: 350-02/23-01/225
URBROJ: 345-400-440-441/516-24-05/DB
Zagreb, 4. 11. 2024. god.

REPUBLIKA HRVATSKA
ZADARSKA ŽUPANIJA
OPĆINA STANKOVCI
Jedinstveni upravni odjel
Stankovci 12
23422 STANKOVCI

Predmet: II. izmjene i dopune Prostornog plana uređenja Općine Stankovci
- javna rasprava, mišljenje

Zaprimili smo vaš dopis, KLASA: 350-01/23-01/12, URBROJ: 2198-30-03-24-20 od 15. listopada 2024. godine, kojim ste nas obavijestili o održavanju javne rasprave u postupku izrade II. Izmjena i dopuna Prostornog plana uređenja Općine Stankovci.

Temeljem članka 101. Zakona o prostornom uređenju („Narodne novine" broj 153/13, 65/17, 114/18, 39/19, 98/19 i 67/23) i članka 82. Zakona o cestama („Narodne novine" broj 84/11, 22/13, 54/13, 148/13, 92/14, 110/19, 144/21, 114/22, 04/23 i 133/23) Hrvatske ceste d.o.o. izvršile su pregled izrađene prostorno-planske dokumentacije te daju očitovanje na predložena rješenja cestovne infrastrukture državnog značenja:

Utvrđujemo da su djelomično uvršteni zahtjevi koje smo vam dostavili našim dopisom, KLASA: 350-02/23-01/225, URBROJ: 345-400-440-441/516-24-02/DB od 23. 1. 2024. godine.

Ucrtana planirana državna cesta u grafičkom dijelu Plana nije u planovima razvitka cestovne infrastrukture državnog značenja te ju treba označiti kao planiranu cestu niže kategorije (županijska ili lokalna cesta).

S poštovanjem

Direktor Sektora

Darko Šošić, dipl. ing. građ.

Na znanje:
- Pismohrana, ovdje

Hrvatske ceste d.o.o. za upravljanje, građenje i održavanje državnih cesta
Vončinina ulica 3, 10 000 Zagreb | +385 1 4722 555 | javnost@hrvatske-ceste.hr | www.hrvatske-ceste.hr
Trgovački sud u Zagrebu | MBS 080391653 | MB 1554972 | Temeljni kapital: 14.252.410,00 EUR, uplaćen u cijelosti
OIB 55545787885 | Uprava: Alen Leverić | Željana Šikić
Erste&Steiermärkische Bank d.d. | IBAN: HR43 2402 0061 1005 7949 0

plinacro

ZADARSKA ŽUPANIJA
OPĆINA STANKOVCI
Jedinstveni upravni odjel
Stankovci 230
23422 Stankovci

plinacro d.o.o.
Klasa: PL/2301/4405
Datum: 31.10.2024.
UR. BR.: 251-803-T/LB1-24-04

PREDMET: Prijedlog II. Izmjena i dopuna Prostornog plana uređenja Općine Stankovci
– očitovanje u postupku javne rasprave

Poštovani,

nastavno na Vašu obavijest iz dopisa Klasa: 350-01/23-01/12; Ur.br.: 2198-30-03-24-20 od 15.listopada 2024.godine, dostavljamo Vam sljedeće očitovanje.

Načelno, Prijedlog II. Izmjena i dopuna Prostornog plana uređenja Općine Stankovci je izrađen u skladu sa zahtjevima tvrtke Plinacro d.o.o. U nastavku dostavljamo popis promjena koje je potrebno unijeti u grafički i tekstualni dio plana:

- U legendi na kartografskom prikazu Infrastrukturnih sustava i mreža (konkretno prikaz 2.3. Elektroenergetski sustavi) izostaviti riječ *planirani* s obzirom na to da su i magistralni plinovodi i blokadna stanica izgrađeni i u uporabi od 2013. godine.

- U kartografskom prikazu Građevinskih područja naselja (konkretno prikaz 4.3. K.o. Velim) prikazati magistralni plinovod i/ili njegov zaštitni pojas, budući da na tim područjima postoje ograničenja korištenja prostora te kako prilikom izdavanja akata za gradnju ne bi došlo do nemogućnosti realizacije planiranih zahvata.

- U Čl. 98a. Odredbi za provođenje dodati tekst:
  Iznimno odredbom Čl. 9.; st. 2. *Pravilnika o tehničkim uvjetima i normativima za siguran transport tekućih i plinovitih ugljikovodika magistralnim naftovodima i plinovodima te naftovodima i plinovodima za međunarodni transport (Sl. list, br. 26/85)* postoji mogućnost izgradnje u pojasu užem od 30 metara uz kumulativno ispunjene uvjete:
  - ako je urbanističkim planom prije projektiranja plinovoda bila predviđena gradnja zgrada za stanovanje i boravak ljudi – definirano građevinsko područje
  - ako su projektom i izgradnjom plinovoda primijenjene posebne zaštitne mjere koje omogućavaju sužavanje zaštitnog pojasa
  - suženi pojas je u ovisnosti o promjeru magistralnog plinovoda:
    - za promjer do 125 mm – pojas od 10 metara obostrano
    - za promjer od 125 mm do 300 mm – pojas od 15 metara obostrano
    - za promjer od 300 mm do 500 mm – pojas od 20 metara obostrano
    - za promjer veći od 500 mm – pojas od 30 metara obostrano.

PLINACRO D.O.O., SAVSKA 88A • 10 000 ZAGREB • HRVATSKA (TEL) +385 1 6301777 • (FAX) +385 1 6301724
PLINACRO@PLINACRO.HR
UPISANO U SUDSKI REGISTAR TRGOVAČKOG SUDA U ZAGREBU POD MBS: 080304171; OIB 69401829750;
IZNOS TEMELJNOG KAPITALA 121.046.120,00 EUR UPLAĆEN U CIJELOSTI
UPRAVA DRUŠTVA : PREDSJEDNIK UPRAVE IVICA ARAR, ČLANICA UPRAVE DARIA KRSTIČEVIĆ
SWIFT: PBZGHR2X; IBAN: HR8323400091100225794; PRIVREDNA BANKA ZAGREB D.D.
SWIFT: ZABAHR2X; IBAN: HR2923600001101634086; ZAGREBAČKA BANKA D.D.
SWIFT: HPBZHR2X; IBAN: HR4023900011100339797; HRVATSKA POŠTANSKA BANKA D.D.
SWIFT: RZBHHR2X; IBAN: HR7624840081100780686; RAIFFEISENBANK AUSTRIA D.D.
SWIFT: ESBCHR22; IBAN: HR2624020081100519753; ERSTE&STEIERMÄRKISCHE BANK D.D.
SWIFT: HAABHR22; IBAN: HR3625000091101222176; ADDIKO BANK D.D.
SWIFT: PAZGHR2X; IBAN: HR8924080021100030496; PARTNER BANKA D.D.
SWIFT: OTPVHR2X; IBAN HR8924070001100614480; OTP BANKA DD

Molimo da sve navedeno prihvatite i uvrstite u Prijedlog II. Izmjena i dopuna prostornog plana uređenja Općine Stankovci koko bi isti bio cjelovit i u potpunosti izrađen u skladu sa zahtjevima tvrtke Plinacro d.o.o.

S poštovanjem!

Rukovoditeljica Poslovne
jedinice geodetskih poslova
Vanja Skopljak Štulić, dipl. ing.

Direktor Sektora održavanja i
razvoja transportnog sustava
Zoran Bulić, dipl. ing.

plinacro
16 d.o.o. • Zagreb

2

HOPS

Hrvatski operator prijenosnog sustava d.d.

PRIJENOSNO PODRUČJE SPLIT
Ulica kneza Ljudevita Posavskog 5,

21000 Split, Hrvatska
+385 21 405 800

REPUBLIKA HRVATSKA
ZADARSKA ŽUPANIJA
OPĆINA STANKOVCI
Jedinstveni upravni odjel
Stankovci 230
23 422 STANKOVCI

Klasa: 700/23-16/118
Ur.br.: 3-200-002-05/ID-24-07
Split, 05.11.2024.

PREDMET: Prijedlog II. Izmjena i dopuna PPU Općine Stankovci za javnu raspravu - očitovanje

Poštovani,

Vašim dopisom, Klasa: 350-01/23-01/12, Urbroj: 2198-30-03-24-20 od 15.10.2024. godine obavještavate nas o održavanju javne rasprave o Prijedlogu II. Izmjena i dopuna Prostornog plana uređenja Općine Stankovci (u tekstu: prijedlog Plana) temeljem čega vam po čl. 101. Zakona o prostornom uređenju (Narodne novine broj: 153/13, 65/17, 114/18, 39/19 i 67/23), u skladu sa Zakonom o energiji (NN 120/12, 14/14, 95/15, 102/15, 68/18) i Zakonom o tržištu električne energije (NN 111/21 83/23) kojim se uređuju elektroenergetske djelatnosti u RH, te sukladno svojoj nadležnosti dostavljamo slijedeće

O Č I T O V A N J E

U skladu sa dostavljenim dopisom o održavanju javne rasprave o Prijedlogu II. Izmjena i dopuna Prostornog plana uređenja Općine Stankovci, koji je izradila tvrtka Arching studio d.o.o. Split, listopad 2024., izvršili smo uvid u važeći Prostorni plan Zadarske županije, PPU Općine Stankovci, prijedlog Plana za javnu raspravu, dokumentaciju tvrtke HOPS d.d. kao i prethodno dostavljeni dopis Klasa: 700/23-16/118 Ur.broj: 3-200-002-05/ID-24-04 od 26.01.2024. godine, te je potrebno izvršiti slijedeće korekcije prijedloga Plana za javnu raspravu:

1. U Odredbama za provođenje u članku 14. popisa građevina od važnosti za Županiju, iza naslova Energetske građevine potrebno je za objekat „Priključni DV 2x110 kV TS Kapela – DV 110 kV Bilice – Biograd brisati riječ „planirani" i navesti da je postojeći, jer je u periodu od dostave podataka navedeni dalekovod izgrađen, stavljen pod napon i održan je tehnički pregled, a u skladu sa time primjenjuje se i odgovarajuća širina zaštitnog koridora.

2. U kartografskom prikazu broj 2.3. Energetika priključni DV 2x110 kV TS Kapela – DV 110 kV Bilice – Biograd potrebno je prikazati punom linijom kao postojeći dalekovod te izvršiti korekciju trase prema podacima dostavljenim izrađivaču Plana putem emaila dana 5.11.2024.godine.

3. U kartografskom prikazu broj 2.3. Energetika planirani DV 110 kV TS Biograd – Kapela potrebno je izvršiti korekciju trase prema podacima dostavljenim izrađivaču Plana putem emaila dana 5.11.2024.godine radi usklađenja sa PP Zadarske županije.

HOPS d.d. Kupska 4, 10 000 Zagreb, Hrvatska
UPRAVA DRUŠTVA • Predsjednik Uprave: Igor Ivanković • Članovi: Dejan Liović • Darko Belić
NADZORNI ODBOR • Predsjednik NO Joško Grašo

IBAN HR97 2340 0091 1101 7745 1 • Privredna banka Zagreb d.d.
IBAN HR06 2360 0001 1023 8925 7 • Zagrebačka banka d.d.
Trgovački sud u Zagrebu • MBS 080517105 • OIB 13148821633
Temeljni kapital u iznosu 643.321.549,00 EUR, uplaćen je u cijelosti i podijeljen na 49 486 273 redovne dionice, nominalne vrijednosti 13,00 EUR svaka
Telefon +385 1 4545 111
www.hops.hr

2

4. U članku 82. Odredbi za provođenje potrebno je navesti širinu zaštitnog pojasa u skladu sa „Mrežnim pravilima prijenosnog sustava (NN 10/24) te Prostornim planom Zadarske županije na slijedeći način:

- zaštitni pojas je prostor oko postojećeg ili planiranog elektroenergetskog objekta (dalekovoda) u kojem je potrebno izdavanje posebnih uvjeta za zahvate koje se planiraju graditi unutar zaštitnog pojasa. širina zaštitnog pojasa iznosi za:

  -postojeći DV 110 kV: 20 m + 20 m u odnosu na os dalekovoda, ukupno 40 m,
  -postojeći DV 2x110 kV: 25 m + 25 m u odnosu na os dalekovoda, ukupno 50 m,
  -planirani DV 110 kV 25 m + 25 m u odnosu na os dalekovoda, ukupno 50 m.

NAPOMENA: Ovo mišljenje odnosi se na objekte elektroprijenosne mreže (dalekovodi/kabeli, transformatorske stanice napona 110 kV, 220 kV i 400 kV) koji su u nadležnosti Hrvatskog operatora prijenosnog sustava d.d. Za eventualna pojašnjenja ili dodatne informacije vezane uz predmetno očitovanje možete se obratiti gđi Ivani Duvnjak, dipl.ing.građ. na tel. 021/405-967.

S poštovanjem

HOPS d.d. Zagreb
Prijenosno područje Split

Direktor

Zoran Sinovčić, dipl.ing.

Preslik: - Arhiva

Na znanje:

- Direktor Prijenosnog područja Split
- Pomoćnik direktora Prijenosnog područja Split
- Članovima Povjerenstva (I. Duvnjak, L. Čurin, Tino Radovanović, L. Klarić, D. Marasović, F. Brekalo)
- Odjel za nadzemne i kabelske vodove (G. Čubra)
- Odjel za izgradnju Split (B. Ćosić)

HOPS

HOPS

Hrvatski operator prijenosnog sustava d.d.

PRIJENOSNO PODRUČJE SPLIT
Ulica kneza Ljudevita Posavskog 5

21000 Split, Hrvatska
+385 21 405 800

REPUBLIKA HRVATSKA
ZADARSKA ŽUPANIJA
OPĆINA STANKOVCI
Jedinstveni upravni odjel
Stankovci 230
23 422 STANKOVCI

Klasa: 700/23-16/118
Ur.br.: 3-200-002-05/ID-24-07
Split, 05.11.2024.

PREDMET: Prijedlog II. Izmjena i dopuna PPU Općine Stankovci za javnu raspravu - očitovanje

Poštovani,

Vašim dopisom, Klasa: 350-01/23-01/12, Urbroj: 2198-30-03-24-20 od 15.10.2024. godine obavještavate nas o održavanju javne rasprave o Prijedlogu II. Izmjena i dopuna Prostornog plana uređenja Općine Stankovci (u tekstu: prijedlog Plana) temeljem čega vam po čl. 101. Zakona o prostornom uređenju (Narodne novine broj: 153/13, 65/17, 114/18, 39/19 i 67/23), u skladu sa Zakonom o energiji (NN 120/12, 14/14, 95/15, 102/15, 68/18) i Zakonom o tržištu električne energije (NN 111/21 83/23) kojim se uređuju elektroenergetske djelatnosti u RH, te sukladno svojoj nadležnosti dostavljamo slijedeće

O Č I T O V A N J E

U skladu sa dostavljenim dopisom o održavanju javne rasprave o Prijedlogu II. Izmjena i dopuna Prostornog plana uređenja Općine Stankovci, koji je izradila tvrtka Arching studio d.o.o. Split, listopad 2024., izvršili smo uvid u važeći Prostorni plan Zadarske županije, PPU Općine Stankovci, prijedlog Plana za javnu raspravu, dokumentaciju tvrtke HOPS d.d. kao i prethodno dostavljeni dopis Klasa: 700/23-16/118 Ur.broj: 3-200-002-05/ID-24-04 od 26.01.2024. godine, te je potrebno izvršiti slijedeće korekcije prijedloga Plana za javnu raspravu:

1. U Odredbama za provođenje u članku 14. popisa građevina od važnosti za Županiju, iza naslova Energetske građevine potrebno je za objekat „Priključni DV 2x110 kV TS Kapela – DV 110 kV Bilice – Biograd brisati riječ „planirani" i navesti da je postojeći, jer je u periodu od dostave podataka navedeni dalekovod izgrađen, stavljen pod napon i održan je tehnički pregled, a u skladu sa time primjenjuje se i odgovarajuća širina zaštitnog koridora.

2. U kartografskom prikazu broj 2.3. Energetika priključni DV 2x110 kV TS Kapela – DV 110 kV Bilice – Biograd potrebno je prikazati punom linijom kao postojeći dalekovod te izvršiti korekciju trase prema podacima dostavljenim izrađivaču Plana putem emaila dana 5.11.2024.godine.

3. U kartografskom prikazu broj 2.3. Energetika planirani DV 110 kV TS Biograd – Kapela potrebno je izvršiti korekciju trase prema podacima dostavljenim izrađivaču Plana putem emaila dana 5.11.2024.godine radi usklađenja sa PP Zadarske županije.

HOPS d.d. Kupska 4, 10 000 Zagreb, Hrvatska
UPRAVA DRUŠTVA • Predsjednik Uprave: Igor Ivanković • Članovi: Dejan Liović • Darko Belić
NADZORNI ODBOR • Predsjednik NO: Joško Grašo

IBAN HR97 2340 0091 1101 7745 1 • Privredna banka Zagreb d.d.
IBAN HR06 2360 0001 1023 8925 7 • Zagrebačka banka d.d.
Trgovački sud u Zagrebu • MBS 080517105 • OIB 13148821633
Temeljni kapital u iznosu 643.321.549,00 EUR, uplaćen je u cijelosti i podijeljen na 49.486.273 redovne dionice, nominalne vrijednosti 13,00 EUR svaka
Telefon: +385 1 4545 111
www.hops.hr

2

4. U članku 82. Odredbi za provođenje potrebno je navesti širinu zaštitnog pojasa u skladu sa „Mrežnim pravilima prijenosnog sustava (NN 10/24) te Prostornim planom Zadarske županije na slijedeći način:

- zaštitni pojas je prostor oko postojećeg ili planiranog elektroenergetskog objekta (dalekovoda) u kojem je potrebno izdavanje posebnih uvjeta za zahvate koje se planiraju graditi unutar zaštitnog pojasa. širina zaštitnog pojasa iznosi za:

  -postojeći DV 110 kV: 20 m + 20 m u odnosu na os dalekovoda, ukupno 40 m,
  -postojeći DV 2x110 kV: 25 m + 25 m u odnosu na os dalekovoda, ukupno 50 m,
  -planirani DV 110 kV 25 m + 25 m u odnosu na os dalekovoda, ukupno 50 m.

NAPOMENA: Ovo mišljenje odnosi se na objekte elektroprijenosne mreže (dalekovodi/kabeli, transformatorske stanice napona 110 kV, 220 kV i 400 kV) koji su u nadležnosti Hrvatskog operatora prijenosnog sustava d.d. Za eventualna pojašnjenja ili dodatne informacije vezane uz predmetno očitovanje možete se obratiti gđi Ivani Duvnjak, dipl.ing.građ. na tel. 021/405-967.

S poštovanjem

HOPS d.d., Zagreb
Prijenosno područje Split

Direktor

Zoran Sinovčić, dipl.ing.

Preslik: - Arhiva

Na znanje:

- Direktor Prijenosnog područja Split
- Pomoćnik direktora Prijenosnog područja Split
- Članovima Povjerenstva (I. Duvnjak, L. Ćurin, Tino Radovanović, L. Klarić, D. Marasović, F. Brekalo)
- Odjel za nadzemne i kabelske vodove (G. Čubra)
- Odjel za izgradnju Split (B. Ćosić)

HOPS

HOPS

Hrvatski operator prijenosnog sustava d.d.

PRIJENOSNO PODRUČJE SPLIT
Ulica kneza Ljudevita Posavskog 5

21000 Split, Hrvatska
+385 21 405 800

REPUBLIKA HRVATSKA
ZADARSKA ŽUPANIJA
OPĆINA STANKOVCI
Jedinstveni upravni odjel
Stankovci 230
23 422 STANKOVCI

Klasa: 700/23-16/118
Ur.br.: 3-200-002-05/ID-24-08
Split, 08.11.2024.

PREDMET: Prijedlog II. Izmjena i dopuna PPU Općine Stankovci za javnu raspravu - očitovanje na korigirani Plan

Poštovani,

Vašim dopisom, Klasa: 350-01/23-01/12, Urbroj: 2198-30-03-24-20 od 15.10.2024. godine obavještavate nas o održavanju javne rasprave o Prijedlogu II. Izmjena i dopuna Prostornog plana uređenja Općine Stankovci (u tekstu: prijedlog Plana) temeljem čega vam po čl. 101. Zakona o prostornom uređenju (Narodne novine broj: 153/13, 65/17, 114/18, 39/19 i 67/23), u skladu sa Zakonom o energiji (NN 120/12, 14/14, 95/15, 102/15, 68/18) i Zakonom o tržištu električne energije (NN 111/21 83/23) kojim se uređuju elektroenergetske djelatnosti u RH, te sukladno svojoj nadležnosti dostavljamo slijedeće

O Č I T O V A N J E

U skladu sa dostavljenim dopisom o održavanju javne rasprave o Prijedlogu II. Izmjena i dopuna Prostornog plana uređenja Općine Stankovci, koji je izradila tvrtka Arching studio d.o.o. Split, listopad 2024., očitovali smo se na prijedlog Plana za javnu raspravu, dopisom od 05.11.2024. godine Klasa: 700/23-16/118 Ur.broj: 3-200-002-05/ID-24-07, temeljem kojeg je trebalo izvršiti određene korekcije prijedloga Plana. Od strane izrađivača plana dana 08.11.2024. godine dostavljen nam je korigirani prijedlog Plana, Odredbe za provođenje i kartografski prikaz 2.3. Energetske građevine. Pregledom dostavljenog teksta i karte utvrdili smo da su izvršene korekciju koretno unesene u skladu sa našim dopisom te nemamo primjedbe na korigirani prijedlog Plana za javnu raspravu.

NAPOMENA: Ovo mišljenje odnosi se na objekte elektroprijenosne mreže (dalekovodi/kabeli, transformatorske stanice napona 110 kV, 220 kV i 400 kV) koji su u nadležnosti Hrvatskog operatora prijenosnog sustava d.d. Za eventualna pojašnjenja ili dodatne informacije vezane uz predmetno očitovanje možete se obratiti gđi Ivani Duvnjak, dipl.ing.građ. na tel. 021/405-967.

S poštovanjem

HOPS

Direktor

Zoran Sinovčić, dipl.ing.

HOPS d.d. Kupska 4, 10 000 Zagreb Hrvatska
UPRAVA DRUŠTVA • Predsjednik Uprave Igor Ivanković • Članovi: Dejan Llović • Darko Bellć
NADZORNI ODBOR • Predsjednik NO Joško Grašo

IBAN HR97 2340 0091 1101 7745 1 • Privredna banka Zagreb d.d
IBAN HR06 2360 0001 1023 8925 7 • Zagrebačka banka d.d.
Trgovački sud u Zagrebu • MBS 080517105 • OIB 13148821633
Temeljni kapital u iznosu 843.321.549,00 EUR, uplaćen je u cijelosti i podijeljen na 49.486.273 redovne dionice, nominalne vrijednosti 13.00 EUR svaka
Telefon: +385 1 4545 111
www.hops.hr

2

Preslik: - Arhiva

Na znanje:

- Direktor Prijenosnog područja Split
- Pomoćnik direktora Prijenosnog područja Split
- Članovima Povjerenstva (I. Duvnjak, L. Ćurin, Tino Radovanović, L. Klarić, D. Marasović, F. Brekalo)
- Odjel za nadzemne i kabelske vodove (G. Čubra)
- Odjel za izgradnju Split (B. Ćosić)

HOPS

HAKOM

KLASA: 350-05/23-01/441
URBROJ: 376-05-3-24-04
Zagreb, 28. listopada 2024.

Republika Hrvatska
Zadarska županija
Općina Stankovci
Jedinstveni upravni odjel
Stankovci 230
23422 Stankovci

Predmet: **Općina Stankovci**
II. Izmjene i dopune Prostornog plana uređenja Općine Stankovci
-mišljenje o usklađenosti konačnog prijedloga plana s utvrđenim zahtjevima iz članka 90. ZOPU

Veza: Vaš dopis KLASA:350-01/23-01/12, URBROJ: 2198-30-03-24-20, od 15. listopada 2024.

Poštovani,

vašim dopisom od ove Agencije zatražili ste da vam na osnovu čl. 101. Zakona o prostornom uređenju (NN 153/13, 65/17, 114/18, 39/19, 98/19, 67/23) i čl. 59. st. (3) Zakona o elektroničkim komunikacijama (NN br. 76/22 i 14/24) izda mišljenje na konačni prijedlog *II. Izmjene i dopune Prostornog plana uređenja Općine Stankovci.*

Uvidom u dostavljeni konačni prijedlog *II. Izmjene i dopune Prostornog plana uređenja Općine Stankovci* **potvrđujemo** da je isti **usklađen s našim zahtjevima.**

S poštovanjem,

RAVNATELJ
mr.sc. Miran Gosta
(elektronički potpisala ovlaštena osoba)

Dostaviti:
1. Naslovu preporučeno

HRVATSKA REGULATORNA AGENCIJA ZA MREŽNE DJELATNOSTI
Ulica Roberta Frangeša-Mihanovića 9, 10110 Zagreb / OIB: 87950783661 / Tel: (01) 7007 007, Faks: (01) 7007 070 / www.hakom.hr

VODOVOD I ODVODNJA d.o.o.
Kralja Zvonimira 50, 22000 Šibenik
www.vodovodsib.hr
022/311830

Kralja Zvonimira 50, 22000 ŠIBENIK, Reg. sud: Trgovački sud u Splitu, Broj upisa:Tt-96/7032-2, MBS:060035446
Temeljni kapital: 45.817.147,79 € uplaćen u cijelosti, Uprava: Zvonimir Štrkalj, dipl.iur., Matični broj: 03026833, OIB: 26251326399
Telefon: 022/311830, dežurna služba: 022 778100, Fax: 022/338200, IBAN: HR6223900011199007898

Datum: 30.10.2024.

Broj: 05-12182/2/24

Naš znak:ZP Vaš znak: AP

Predmet: Mišljenje, prijedlozi i primjedbe vezano za Javnu raspravu o prijedlogu **II izmjena i dopuna Prostornog plana uređenja Općine STANKOVCI**

RH

ŠIBENSKO-KNINSKA ŽUPANIJA

OPĆINA STANKOVCI

JEDINSTVENI UPRAVNI ODJEL

n/r gđa Anita Perica,mag.oec.

Poštovani,

Vašim dopisom Klasa: 350-01/23-01/12, URBROJ: 2198-30-03-24-20 od 15.10.2024. , naš znak 02-12182/1 od 25.10.2024. ,dostavili ste nam posebnu obavijest o javnoj raspravi vezano za postupak izrade i donošenja **II. Izmjena i dopuna Prostornog plana uređenja Općine Stankovci** . U skladu s člankom 101. Zakona , ovo javnopravno tijelo dostavlja svoje mišljenje i prijedloge kako slijedi:

1. Tražimo da se iz tekstualnog dijela ***3.5.3. Vodnogospodarski sustav*** izbaci dio teksta u kojem se spominje mogućnost spajanja šibenskog i zadarskog vodoopskrbnog sustava u prstenasti i to od rečenice ***"..Takve razvojne mogućnosti..."*** do rečenice ***"Od vodoopskrbnih građevina..."***

Magistralni cjevovod Zadar – Šibenik nakon ogranka u Pirovcu nije nikad bio u funkciji.

Područje općine Stankovci opskrbljeno je iz šibenskog sustava, uključivo i planirani vodovod za Morpolaču.

2. Tražimo da se čl.87. briše
3. Tražimo da se čl.88. briše prvi pasus (prve tri rečenice) te da prva rečenica sada glasi : ***"Vodoopskrbne cijevi se planiraju u javno prometnoj površini, usklađeno sa rasporedom ostalih instalacija"***
4. Tražimo da čl.89 glasi: ***" Svakoj postojećoj i novoplaniranoj građevini u građevinskom području mora se osigurati priključenje na vodoopskrbni sustav, tamo gdje postoji izgrađena vodoopskrbna mreža naselja. Tamo gdje u građevinskom području nema vodoopskrbne mreže, potrebno ju je planirati i izgraditi.***
Vodovodna mreža naselja se planira na način da je ujedno i opskrbna i protupožarna.

VODOVOD I ODVODNJA d.o.o.
Kralja Zvonimira 50, 22000 Šibenik
www.vodovodsib.hr
022/311830

Kralja Zvonimira 50, 22000 ŠIBENIK, Reg. sud: Trgovački sud u Splitu, Broj upisa:Tt-96/7032-2, MBS:060035446
Temeljni kapital: 45.817.147,79 € uplaćen u cijelosti, Uprava: Zvonimir Štrkalj, dipl.iur., Matični broj: 03026833, OIB: 26251326399
Telefon: 022/311830, dežurna služba: 022 778100, Fax: 022/338200, IBAN: HR6223900011199007898

Za protupožarne količine potrebno je poštivati važeći Pravilnik o hidrantskoj mreži za gašenje požara."

5. Bilo bi od važnosti „ugraditi" u Plan činjenično stanje tj. stanje postojeće vodoopskrbe i smjernice izgradnje vodoopskrbnih građevina:
   Postojeće stanje;
   - Građevinska područja svih naselja Općine Stankovci osim naselja Morpolača , danas se vodom snabdijevaju iz sustava Šibensko-kninske županije kojim upravlja društvo *Vodovod i odvodnja d.o.o.* i to preko svojih vodnih građevina ; precrpne stanice Štadin , vodospreme Zibonoga (210,65/214,65 m.n.m.) zapremine 2 000 m3, te cca 57 km mreže vodoopskrbnih cjevovoda promjera od 300 mm do 40 mm.
   - Naselje Morpolača nema riješenu javnu vodoopskrbnu mrežu ali se ista planira

   Smjernice;

   - Planirati izgradnju vodoopskrbne mreže unutar javno prometnih površina za potrebe vodoopskrbe i protupožarne zaštite
   - Trase/koridore planiranih cjevovoda odrediti na temelju lokacijskih uvjeta, iste tlocrtno i visinski uskladiti s drugim komunalnim instalacijama , sve prema posebnim uvjetima vlasnika tih instalacija
   - Navodnjavanje/zalijevanje zelenih površina iz sustava javnog vodoopskrbnog sustava nije dozvoljeno
   - Planirati projektiranje i izgradnju vodoopskrbe prema jednogodišnjim i višegodišnjim planovima gradnje vodoopskrbnih građevina..
   - Projektiranje i izgradnju vodoopskrbnih mreža planirati u jedinstvenim projektima prometnica i drugih infrastrukturnih sustava
   - Pri projektiranju i izgradnji vodoopskrbnih mreža i opreme , isti uskladiti sa Zakonom o gradnji, Zakona o vodama, Zakona o vodnim uslugama, Zakona o komunalnom gospodarstvu, Odluci o priključivanju na komunalne vodne građevine, Općim tehničko-tehnološkim uvjetima priključivanja i drugih propisa koji reguliraju izgradnju javnih hidrotehničkih građevina.

Važna napomena:

Inzistiramo da se izrađivači Plana obrate Vodovodu i odvodnji d.o.o. kako bi se u grafičkom dijelu Plana – ***Infrastrukturna mreža - 2.4. Vodnogospodarski sustav*** također izvršile izmjene i dopune, u skladu sa gore navedenim izmjenama tekstualnog dijela.

S poštovanjem,

Direktor:

Zvonimir Štrkalj, dipl.iur.

VODOVOD I ODVODNJA d.o.o.
ŠIBENIK 1

3c. PRIJEDLOZI/PRIMJEDBE FIZIČKIH OSOBA

Broj primjedbe	Podnositelj primjedbe, adresa	
1.	Vice Orlović	
	Sadržaj primjedbe	Vlasnik č.z. 1685, 1686 i 1687, sve k.o. Stankovci, traži da se u grafičkom dijelu plana ucrta pristupni put do navedenih čestica.
	Odgovor na primjedbu	*Primjedba se prihvaća*
	Obrazloženje	
2.	Marina Baković	
	Sadržaj primjedbe	Vlasnica č.z. 57/1m k.o. Stankovci, traži da se dio navedene čestice koji se nalazi paralelno s česticama 73/1 i 73/3 uvrsti u građevinsko područje
	Odgovor na primjedbu	*Primjedba se djelomično prihvaća*
	Obrazloženje	Nismo mogli u potpunosti udovoljiti vašem zahtjevu, jer je sa Općinom dogovoreno da se prihvati proširenje građevinskog područja naselja do maksimalno 5000 m2 po zahtjevu.
3.	Marinko Miletić	
	Sadržaj primjedbe	Vlasnik č.z. 25/221, k.o. Stankovci, traži da mu se ostatak navedene čestice prenamjeni iz neizgrađene neuređene građevinske čestice u izgrađenu.
	Odgovor na primjedbu	*Primjedba se se prihvaća*
	Obrazloženje	Prema članku 43. i 47. Zakona o prostornom uređenju (NN 153/13, 65/17, 114/18, 39/19, 98/19, 67/23) k.o. Stankovci nema uvjete za povećanje izgrađenog dijela građevinskog područja naselja.
4.	Obitelji Miletić, Morić i Vunić	
	Sadržaj primjedbe	Obitelji Miletić, Morić i Vunić traže da se klaonica Miletić izmjesti izvan naselja zbog konstantnog smrada i buke koje ista proizvodi.
	Odgovor na primjedbu	*Primjedba se djelomično prihvaća*
	Obrazloženje	Ovim Planom se ne zabranjuje izgradnja gospodarskih objekata tipa klaonica unutar obuhvata građevinskog područja naselja, već je mogućnost izgradnje i korištenja istih definirano Pravilnikom o uvjetima kojima moraju udovoljavati klaonice (NN br. 57/15).
5.	Žarko Baković	
	Sadržaj primjedbe	Vlasnik dijela č.z. 143/1, k.o. Banjevci, na adresi Banjevci 1, traži da mu se navedena čestica prenamjeni u građevinsku.
	Odgovor na primjedbu	*Primjedba se djelomično prihvaća*
	Obrazloženje	Predmetna čestica se već nalazi unutar izgrađenog dijela građevinskog područja naselja.
6.	Mira Stas i Stanko Čačić	
	Sadržaj primjedbe	Vlasnici č.z. 3911 i 3912, k.o. Stankovci, traže da se navedene čestice ugrade u građevinsko područje naselja.
	Odgovor na primjedbu	*Primjedba se ne prihvaća*
	Obrazloženje	Prema članku 43. Zakona o prostornom uređenju (NN 153/13, 65/17, 114/18, 39/19, 98/19, 67/23), građevinsko područje naselja se ne može proširivati na zemljište poljoprivredne namjene (osobito vrijedno obradivo tlo).
7.	Ivana i Robert Kovačić	
	Sadržaj primjedbe	Vlasnici č.z. 143/44, k.o. Stankovci, traže da im se dozvoli montiranje mobilne kučice do 50 m2 na navedenoj čestici.
	Odgovor na primjedbu	*Primjedba se djelomično prihvaća*
	Obrazloženje	Planom je definirana vrsta objekata koji se mogu izgraditi na građevinskim česticama, dok je za izgradnju istih potrebno ishodovati građevinsku dozvolu.

3d. OČITOVANJA, PRIJEDLOZI I PRIMJEDBE UPISANI U KNJIGU PRIMJEDBI

Broj primjedbe	Podnositelj primjedbe, adresa	
1.	Miro Miletić	
	Sadržaj primjedbe	Vlasnik č.z. 1379, k.o. Stankovci, traži da mu se ostatak njegove čestice prenamjeni iz neizgrađenog u neizgrađeno uređeno građevinsko područje, s obzirom da do predmetnog područja ima kolni pristup preko donjeg dijela čestice.
	Odgovor na primjedbu	*Primjedba se prihvaća*
	Obrazloženje	
2.	Damir Klarić	
	Sadržaj primjedbe	Vlasnici č.z. 1354 i 1355, k.o. Velim, traže da se navedene čestice ugrade u građevinsko područje naselja.
	Odgovor na primjedbu	*Primjedba se ne prihvaća*
	Obrazloženje	Prema članku 43. Zakona o prostornom uređenju (NN 153/13, 65/17, 114/18, 39/19, 98/19, 67/23), građevinsko područje naselja se ne može proširivati na zemljište poljoprivredne namjene (osobito vrijedno obradivo tlo).
3.	Mladenko Pešut	
	Sadržaj primjedbe	Stanovnik Stankovaca predlaže da se č.z. 3324, k.o. Stankovci prenamjeni u građevinsko područje naselja
	Odgovor na primjedbu	*Primjedba se ne prihvaća*
	Obrazloženje	Navedena čestica je planirana za pošumljavanje i uređenje parka.
4.	Marko Morić	
	Sadržaj primjedbe	Vlasnik č.z. 4776, k.o. Stankovci, traži da mu se navedena čestica uvrsti u građevinsko područje naselja.
	Odgovor na primjedbu	*Primjedba se prihvaća*
	Obrazloženje	
5.	Dragan Mirko Klišanin	
	Sadržaj primjedbe	Vlasnik č.z. 2968, k.o. Stankovci, traži da mu se navedena čestica prenamjeni u građevinsku, jer se na istoj već nalazi izgrađen objekt.
	Odgovor na primjedbu	*Primjedba se prihvaća*
	Obrazloženje	
6.	Snežana Tomašević-Salijević	
	Sadržaj primjedbe	Vlasnica č.z. 2178/2, k.o. Morpolača traži da joj se ostatak navedene čestice prenamjeni u građevinsko područje naselja, jer se na istome već nalazi izgrađen objekt.
	Odgovor na primjedbu	*Primjedba se prihvaća*
	Obrazloženje	
7.	Dino Perica	
	Sadržaj primjedbe	Vlasnik č.z. 4962, 4963 i 4964, k.o. Velim, traži da se navedene čestice ugrade u građevinsko područje naselja.
	Odgovor na primjedbu	*Primjedba se ne prihvaća*
	Obrazloženje	Prema članku 43. Zakona o prostornom uređenju (NN 153/13, 65/17, 114/18, 39/19, 98/19, 67/23), građevinsko područje naselja se ne može proširivati na zemljište poljoprivredne namjene (osobito vrijedno obradivo tlo).

- KNJIGA PRIMJEDBI -

Prijedlog II. Izmjena i dopuna Prostornog plana uređenja Općine Stankovci

1

(1)

MIRO MILETIĆ, 30.10.2024.
Stankovci 215

Poštovani,
Kao vlasnik čestice k.č. 1379 ko. Stankovci, a dio koje je izgrađeno građ. područje naselja, a drugi dio je neizgrađeno građ. područje naselja. Ovim putem vas molim da se gornji dio čestice pretvori u neizgrađeno-uređeno građ. područje s obzirom da na predmetno područje imam otvoren pristup preko donjeg dijela čestice na kojem je sagrađena kuća.
Unaprijed zahvaljujem.

Miro Miletić

2

(2)

JA VLASNIK DAMIR KLARIĆ, VELIM 3,
23422 STANKOVCI, [redacted]

KAO VLASNIK ČESTICA 1354 I 1355 KO. VELIM
VAS MOLIM AKO JE IKAKO MOGUĆE DA SE
ISTE UVRSTE U GRAĐEVINSKO PODRUČJE
NASELJA, JER NA ISTIMA PLANIRAM
SAGRADITI OBITELJSKU KUĆU.
TEMELJEM STAVKA 3, ČL. 22 ZAKONA O
POLJOPRIVREDNOM ZEMLJIŠTU (N.N. 20/18,
115/18, 98/19, 57/22)
UNAPRIJED ZAHVALJUJEM
S POŠTOVANJEM

DAMIR KLARIĆ

STANKOVCI, 30.10.2024.

3

(3)

MLADENKO PEŠUT
STANKOVCI 72.

[redacted]

PREDLAŽEM NA PROSTORU GDJE SU BORIČI = PO NOVOJ IZMJENI ČESTICA 3324 PO SADAŠNJOJ 25/1.
DA SE IZGRADI SANBENO NAVEČE KUĆE PRVENSTVENO ZA MOJE OBITELJ. TE SVE ZAINTERESIRANE PREGNOLI - PONEKO ILI PRIMJERENO SI STANKOVCIMA. AKO TE TO SAD KNJIŽENO NA R. HRVATSKU = HRVATSKE VOJNE TRAŽITI DA SE TO DODJELI OPĆINI STANKOVCI = ZA NOVO NAVEČE TAKODER SE MOŽETU PREDOŽITI I ZA SANBENI DOM.

U STANKOVCIMA 31. STUDENOG 2024 G.

MLADENKO PEŠUT

4

(4)

MARKO MORIĆ
CRLJENIK 24
[redacted]
31.10.2024.

ZAMOLBA ZA UVRŠTENJE U GRAĐEVINSKU ZONU ČESTICA 4776 CRLJENK DA SE UVRSTI JER ISTA SE NALAZI U PRODUŽETKU ČESTICE 4771 SAMO ŠTO JE DIJELI PUT DO KUĆE BRATIĆA KOJEM SMO DALI PROLAZ. ČESTICA 4776 JE BIO KRŠ KOJEG SMO MI OČISTILI I POSADILI MASLINE. NADAM SE DA ĆE TE MOJ ZAHTJEV UVAŽITI JER BI NA NAVEDENOJ ČESTICI SAGRADILI OBITELJSKU KUĆU.

PRILOŽEN AKT
UKAPAJEO SE ZANAGIJEM

Marko Morić

5

(5)

04/11/2024

DRAGAN-MIRKO KLIČAVIĆ
STANKOVCI 138A, STANKOVCI

[redacted]

POŠTOVANI,

KAO VLASNIK K.Č. 2868, K.O. STANKOVCI, ZANIMA ME DALI JE GORI NAVEDENA KATASTARSKA ČESTICA PREMA PRIJEDLOGU IZMJENE I DOPUNE PPU OPĆINE STANKOVCI U PROŠIRENJU GRAĐEVINSKOG PODRUČJA? IRITIRA ME OZNAKA (ŠRAFURA) NA PLANU (OVO OCRTANO).
UKOLIKO NIJE ZAMOLIO BI VAS DA ISTU UNESETE U GRAĐEVINSKO PODRUČJE JER JE NA NAVEDENOJ K.Č. 2868, K.O. STANKOVCI, OBJEKT IZGRAĐEN KOJI JE PO ZAKONU O IZVEDENOM STANJU LEGALIZIRAN.

UNAPRIJED ZAHVALJUJEM
S POŠTOVANJEM

6

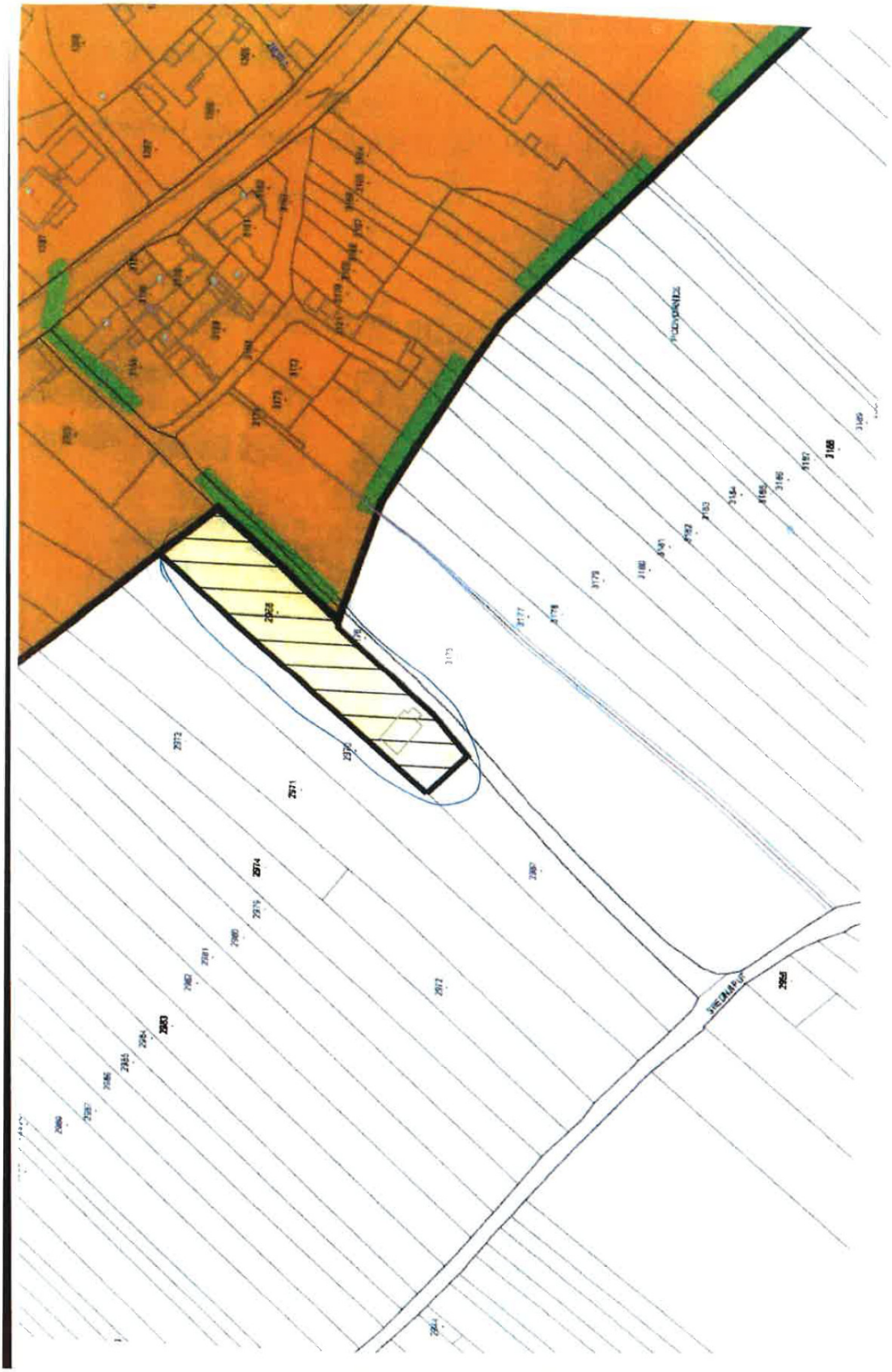

6

TOMAŠEVIĆ - SALJEVIĆ SNJEŽANA

[redacted]

POŠTOVANI,

S OBZIROM DA SU U TIJEKU IZMJENE I DOPUNE PROSTORNOG PLANA OPĆINE OVIM PUTEM BIH VAS ZAMOLILA DA DIO K.Č. 2178/2 K.O. MOTOVOLAČA UVRSTITE U GRAĐEVINSKO PODRUČJE. S OBZIROM DA JE JEDAN DIO K.Č. VEĆ U GRAĐEVINSKOJ ZONI,

SKICU DOSTAVLJAM U PRILOGU.

05. 11. 2024.

7

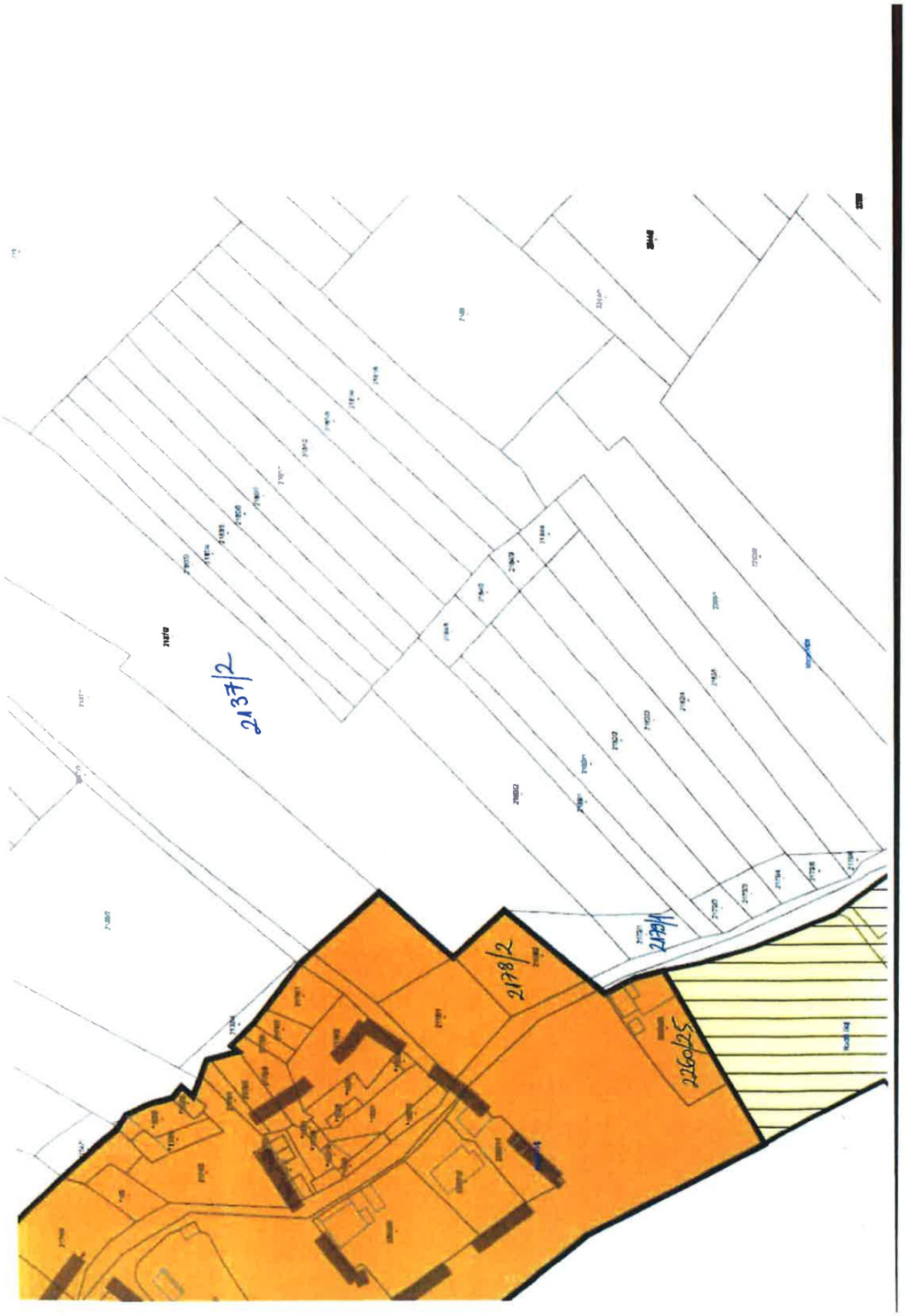

(7)

DIM. PERICA, CRJENIK 54B, STAMUKOVCI

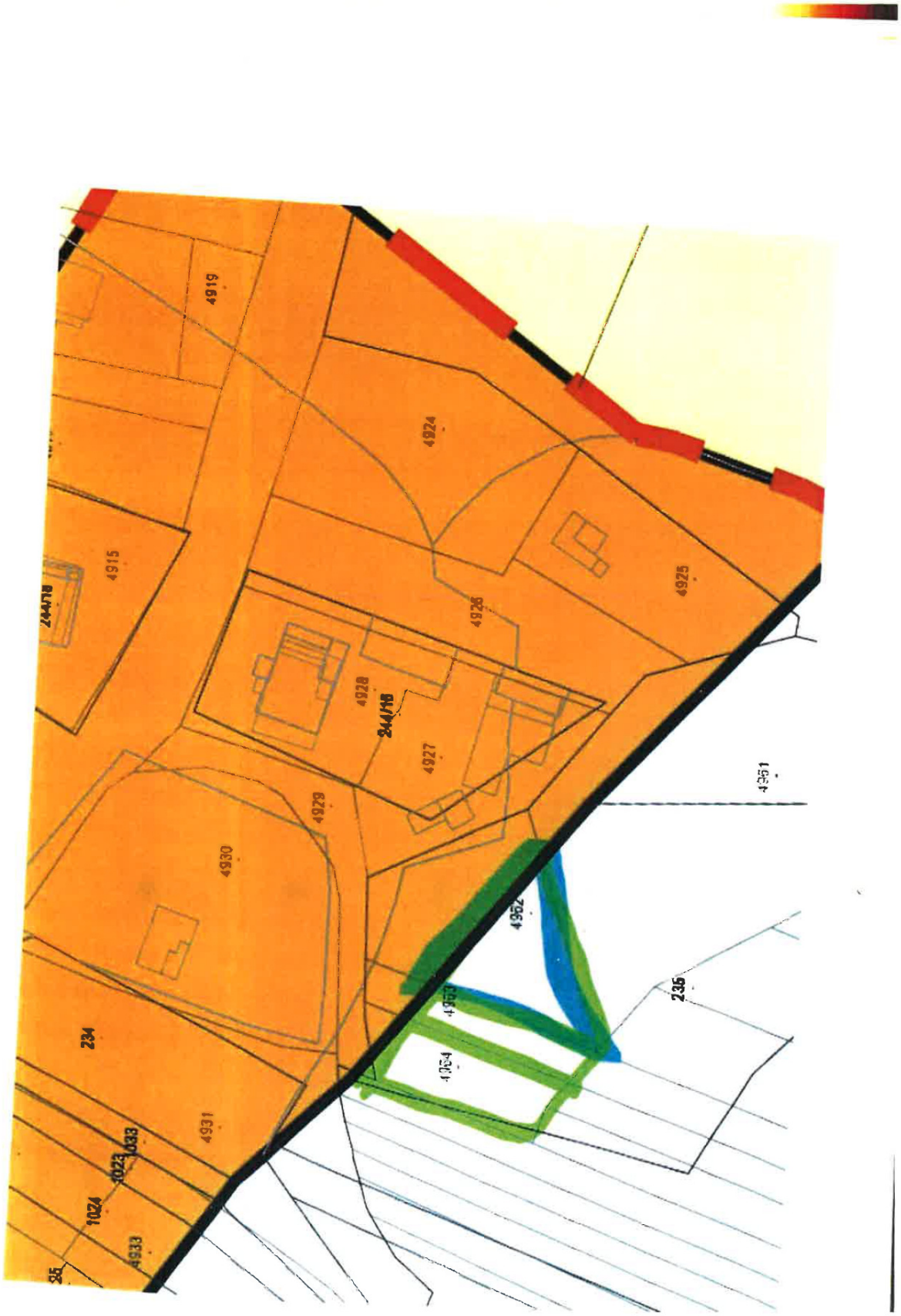

4. POPIS SUDIONIKA U JAVNOJ RASPRAVI ČIJA SU OČITOVANJA, PRIMJEDBE I PRIJEDLOZI DANI IZVAN UTVRĐENOG ROKA

Nakon isteka roka za zaprimanje očitovanja, primjedbi i prijedloga na Prijedlog Izmjena i dopuna Prostornog plana uređenja Općine Stankovci, do zaključenja Izvješća, nije zaprimljena niti jedna primjedba.

Arching Studio d.o.o.

Odgovorni voditelj
Srđan Šegvić dia

Općina Stankovci

Načelnik
Željko Perica

ZADARSKA ŽUPANIJA

OPĆINA STANKOVCI

IZVJEŠĆE O PONOVNOJ JAVNOJ RASPRAVI O PRIJEDLOGU IZMJENA I DOPUNA PROSTORNOG PLANA UREĐENJA OPĆINE STANKOVCI

STANKOVCI, OŽUJAK 2025.

1. OBJAVA PONOVNE JAVNE RASPRAVE

Na temelju članka 95. Zakona o prostornom uređenju („Narodne novine“ broj 153/13, 114/18, 39/19, 98/19, 67/23), Općinski načelnik Općine Stankovci, Zaključkom od 13.02.2025. godine, utvrdio je **Prijedlog Izmjena i dopuna Prostornog plana uređenja Općine Stankovci** i proslijedio ga na ponovnu javnu raspravu.

- *Preslik Zaključka o utvrđivanju prijedloga plana nalazi se u privitku (1A).*

Ponovna javna rasprava oglašena je;

- u dnevnom listu «Zadarski list» 18.02.2025.
- na mrežnim stranicama Općine i Ministarstva graditeljstva i prostornog uređenja

- *Preslike objave ponovne javne rasprave nalazi se u privitku (1B).*

U oglasu su navedeni; mjesto, datum početka i trajanje ponovnog javnog uvida, mjesto i datum ponovnog javnog izlaganja, te rok u kojem će nositelj izrade zaprimati pisana očitovanja, primjedbe i prijedloge na Prijedlog Izmjena i dopuna Prostornog plana uređenja Općine Stankovci.

U skladu s oglašenim, nakon objave ponovne javne rasprave, 19.02.2025. započeo je ponovni javni uvid.

Ponovni javni uvid je trajao 8 dana, a rok za podnošenje pisanih očitovanja, primjedbi i prijedloga istekao je 05.03.2025. godine.

Tijekom ponovnog javnog uvida Prijedlog Izmjena i dopuna Prostornog plana uređenja Općine Stankovci (tekstualni i grafički dio, sažetak za javnost i obrazloženje) bio je izložen u općinskoj dvorani, svakog radnog dana od 09:00 do 13:00 sati.

Ponovno javno izlaganje održano je 20.02.2025., u prostorijama Općine s početkom u 11:00 sati.

Na ponovnom javnom izlaganju vođen je Zapisnik koji je sastavni dio ovog izvješća.

1A. ZAKLJUČAK O UTVRĐIVANJU PRIJEDLOGA PLANA

REPUBLIKA HRVATSKA
ZADARSKA ŽUPANIJA
OPĆINA STANKOVCI
Općinski načelnik

KLASA: 350-01/23-01/12
URBROJ: 2198-30-02-25-49
Stankovci, 13. veljače 2025. godine

Na temelju članka 95. stavak 2. Zakona o prostornom uređenju („Narodne novine", broj 155/13, 65/17, 114/18, 39/19, 98/19, 67/23) i članka 49. Statuta Općine Stankovci („Službeni glasnik Općine Stankovci", broj 1/18, 1/21), Općinski načelnik Općine Stankovci, donosi

Z A K L J U Č A K

1. Utvrđuje se i daje na ponovnu javnu raspravu Prijedlog II. Izmjena i dopuna Prostornog plana uređenja Općine Stankovci – PPUO.
2. Zadužuje se Jedinstveni upravni odjel Općine Stankovci da izvrši objavu ponovne javne rasprave iz točke 1. ovog Zaključka sukladno članku 96. Zakona o prostornom uređenju („Narodne novine", broj 155/13, 65/17, 114/18, 39/19, 98/19, 67/23).
3. Ovaj Zaključak stupa na snagu danom donošenja.

Općinski načelnik

Željko Perica

1B. DOKAZI OBJAVE PONOVNE JAVNE RASPRAVE

REPUBLIKA HRVATSKA
ZADARSKA ŽUPANIJA
OPĆINA STANKOVCI
Jedinstveni upravni odjel

KLASA: 350-01/23-01/12
URBROJ: 2198-30-03-25-50
Stankovci, 14. veljače 2025. godine

Na temelju članka 96. Zakona o prostornom uređenju („Narodne novine", broj 153/13, 65/17, 114/18, 39/19, 98/19, 67/23) i Zaključka Općinskog načelnika Općine Stankovci (KLASA:350-01/23-01/12; URBROJ:2198-30-02-25-49 od 13. veljače 2025. godine), Jedinstveni upravni odjel Općine Stankovci, objavljuje

PONOVNU JAVNU RASPRAVU
o prijedlogu II. Izmjena i dopuna
Prostornog plana uređenja Općine Stankovci – PPUO

1. Objavljuje se Ponovna Javna rasprava o prijedlogu II. Izmjena i dopuna Prostornog plana uređenja Općine Stankovci - PPUO (u daljnjem tekstu: Prijedlog Plana).
2. Početak javnog uvida je 19. veljače 2025. godine, a završetak 05. ožujka 2025. godine.
3. Javni uvid u Prijedlog Plana, moguć je u prostorijama Jedinstvenog upravnog odjela, u Općini Stankovci, Stankovci 230, 23422 Stankovci, svakog radnog dana u vremenu od 09:00 – 13:00 sati.
4. Javno izlaganje o Prijedlogu Plana održat će se dana 20. veljače 2025. godine u Općinskoj vijećnici, u Općini Stankovci, Stankovci 230, s početkom u 11:00 sati.
5. Prijedlog Plana bit će objavljen na mrežnoj stranici Općine Stankovci.
6. Prijedlozi i primjedbe na Prijedlog Plana mogu se za vrijeme trajanja Javne rasprave:
   a) upisati u Knjigu primjedbi, koja se nalazi uz izloženi prijedlog Plana ili
   b) uputiti u pisanom obliku na adresu: Općina Stankovci, Jedinstveni upravni odjel, Stankovci 230, 23422 Stankovci i to zaključno s danom 05. ožujka 2025. godine.
7. Prijedlozi i primjedbe koji nisu dostavljeni u utvrđenom roku i nisu čitko napisani s imenom i prezimenom te adresom pošiljatelja neće se uzeti u obzir u pripremi Izvješća o javnoj raspravi.
8. Sve dodatne informacije mogu se dobiti u Jedinstvenom upravnom odjelu Općine Stankovci, na broj telefona 023/380-169 ili putem elektroničke pošte na adresu: procelnik@stankovci.hr.

REPUBLIKA HRVATSKA OPĆINA STANKOVCI JEDINSTVENI UPRAVNI ODJEL ZADARSKA ŽUPANIJA

Pročelnica JUO

Anita Perica, mag. oec.

Anita Perica

Pošiljatelj: Anita Perica <procelnik@stankovci.hr>
Poslano: 14. veljače 2025. 15:41
Prima: 'web@mpgi.hr'
Predmet: Ponovna javna rasprava o prijedlogu II. Izmjena i dopuna Prostornog plana uređenja Općine Stankovci
Privici: Ponovna javna rasprava o prijedlogu II. Izmjena i dopuna Prostornog plana uređenja Općine Stankovci.pdf

Poštovani,

u prilogu Vam dostavljam dokument – Ponovna javna rasprava o prijedlogu II. Izmjena i dopuna Prostornog plana uređenja Općine Stankovci radi objave na web stranici Ministarstva prostornog uređenja, graditeljstva i državne imovine.

Molim Vas potvrdu primitka ovog e-maila.

S poštovanjem,

Anita Perica, mag. oec.
Pročelnica Općine Stankovci

Telefon: +385 23 380 607
E-mail: procelnik@stankovci.hr
Općina Stankovci
Stankovci 230, 23422 Stankovci

1

[redacted]

tarstvo/djelokrug-50/prostorno-uredjenje-3835/prostorni-planovi-8193/informacije-o-planovima-u-izradi/informacije-o-javnim-raspravama/3865

e-Građani

RSS Prilagodba pristupačnosti A A English

REPUBLIKA HRVATSKA
Ministarstvo prostornoga uređenja, graditeljstva i državne imovine

Your Europe

Pretražite Ministarstvo

Vijesti | Pristup informacijama | Propisi | Državna imovina | ISPU | Obnavljamo.hr | eDozvola | EU sufinanciranja | Zaštićeni najmoprimci | Kontakti

Naslovnica | O Ministarstvu | Djelokrug | Prostorno uređenje | Prostorni planovi | Informacije o planovima u izradi

Ispiši stranicu
Podijeli na Facebooku
Podijeli na Twitteru

Informacije o javnim raspravama

17.02.2025. - Informacija o javnoj raspravi o Prijedlogu Izmjena i dopuna Prostornog plana općine Zadvarje i Studije strateške procjene utjecaja na okoliš Izmjena i dopuna Prostornog plana uređenja Općine Zadvarje
17.02.2025. | pdf (197kb)

17.02.2025. - Informacija o javnoj raspravi o Prijedlogu izmjena i dopuna Prostornog plana uređenja Općine Pokupsko
17.02.2025. | pdf (269kb)

17.02.2025. - Informacija o ponovnoj javnoj raspravi o prijedlogu II. Izmjena i dopuna Prostornog plana uređenja Općine Stankovci
17.02.2025. | pdf (68kb)

17.02.2025. - Ispravak Objave javne rasprave o Prijedlogu stavljanja izvan snage Provedbenog urbanističkog plana stambenog naselja Meterize – Šibenik
17.02.2025. | pdf (91kb)

14.02.2025. - Informacija o javnoj raspravi o Prijedlogu izmjene i dopune Prostornog plana uređenja Općine Luka
14.02.2025. | pdf (268kb)

14.02.2025. - Informacija o javnoj raspravi o prijedlogu VII. Izmjena i dopuna Prostornog plana uređenja Grada Novalje
14.02.2025. | pdf (103kb)

Pretraživanje

[redacted]

[redacted]

Ponovna javna rasprava – Prije | Informacijski sustav prostorno | ePlanovi

ent/k2/item/353-ponovna-javna-rasprava---prijedlog-ii-izmjena-i-dopuna-prostornog-plana-uređenja-opcine-stankovci

Potvrdite svoj identitet

Projekti | Stankovci | LC SPI | Pregled glavne knjige | Geoportal DGU | Katastrski operat | Prostorno uređenje | WhatsApp | Habsburg Empire -... | SoNaL | EKI | EOJN RH | Najnovije vijesti dan... | FMC | Sve oznake

IZBORNIK

Prilagodba pristupačnosti A↓ A A↑

PONOVNA JAVNA RASPRAVA – PRIJEDLOG II. IZMJENA I DOPUNA PROSTORNOG PLANA UREĐENJA OPĆINE STANKOVCI

SV. NIKOLA TAVELIĆ

Poštovani,

dana **19. veljače 2025. godine** započinje Ponovna javna rasprava na Prijedlog II. Izmjena i dopuna Prostornog plana uređenja Općine Stankovci i traje zaključno do 05. ožujka 2025. godine.

Javna rasprava/izlaganje o Prijedlogu Plana sa stručnim obrazloženjem izrađivača održat će se dana **20. veljače 2025. godine (četvrtak) s početkom u 11:00 sati** u Općinskoj vijećnici u Općini Stankovci, Stankovci 230, 23422 Stankovci.

Tekstualni i grafički dio prijedloga izmjena i dopuna prostornog plana Općine Stankovci možete pogledati na https://stankovci.hr/izbornik/slu%C5%BEbena-dokumentacija/prostorno-planska-dokumentacija/prostorni-plan-ure%C4%91enja-op%C4%87ine-stankovci

Preuzimanje priloga:

Ponovna javna rasprava o prijedlogu II. Izmjena i dopuna Prostornog plana uređenja Općine Stankovci.pdf

Pretraživanje

12:05 17.2.2025.

[redacted]

Anita Perica

Pošiljatelj:	Anita Perica <procelnik@stankovci.hr>
Poslano:	14. veljače 2025. 15:47
Prima:	'Božena Kucelin'
Predmet:	Objava Ponovne javne rasprave o prijedlogu II. Izmjena i dopuna Prostornog plana uređenja Općine Stankovci
Privici:	Ponovna javna rasprava–za objavu u Zadarskom listu.docx

Poštovana,

u prilogu se nalazi tekst objave – Ponovna javna rasprava o prijedlogu II. Izmjena i dopuna Prostornog plana uređenja Općine Stankovci te Vas molim za objavu.

Potrebni podaci: OPĆINA STANKOVCI, Stankovci 230, 23422 Stankovci, OIB:13734771602.

Molim Vas da mi na ovaj e-mail pošaljete ponudu.

Lijep pozdrav,

Anita Perica, mag. oec.
Pročelnica Općine Stankovci

Telefon: +385 23 380 607
E-mail: procelnik@stankovci.hr
Općina Stankovci
Stankovci 230, 23422 Stankovci

1

10 Zadarski LIST Utorak, 18. veljače 2025. Zadar

NAJPOVOLJNIJA PONUDA Objektu izgrađenom prije 45 godina nužna je obnova i zaštita

Tvrtka Mar d.o.o. iz Samobora sanira rampu Veslačkog doma

Kako se navodi u natječajnoj dokumentaciji, rampa Veslačkog doma u Zadru nalazi se u vrlo agresivnom okolišu s više čimbenika koji nepovoljno utječu na armiranobetonsku konstrukciju

Goran ŠIMUNOV

Veslački dom na Branimirovoj obali

ZADAR » Na prijedlog stručnog povjerenstva gradonačelnik Zadra Branko Dukić odlučio je kako će tvrtka Mar d.o.o. iz Samobora izvršiti posao sanacije rampe Veslačkog doma. Na javni natječaj pristigle su dvije ponude, od kojih je ona tvrtke Mar u iznosu od 211.898,54 eura ocijenjena ekonomski najpovoljnijom. S obzirom na to kako je procijenjena vrijednost ove nabave bila 283.750 eura, može se reći kako je Grad prošao povoljnije od očekivanja.

Korozija armature

Kako se navodi u natječajnoj dokumentaciji, rampa Veslačkog doma u Zadru nalazi se u vrlo agresivnom okolišu s više čimbenika koji nepovoljno utječu na armiranobetonsku konstrukciju. Neprekidno prisustvo morske vode i soli, posebice u zoni plime i oseke dovodi do ubrzanog propadanja armiranobetonske konstrukcije. Glavni razlog tome je uznapredovala korozija armature, čiji produkti imaju znatno veći obujam, uslijed čega onda dolazi do stvaranja naprezanja u betonu i odlamanja zaštitnog sloja. Ova pojava prisutna je na većoj površini rampe, a najizraženija je na prva dva, tri metra glavnih nosača uz uporniјak, gdje je vidljiv znatan gubitak poprečnog presjeka armature. Osim navedenog, pukotine i odlamanje zaštitnog sloja vidljivi su na na glavnoj gredi stupišta. Prodor vode i soli zabilježen je i s gornje stane konstrukcije. Osim oborinama, voda tamo dospijeva i prilikom pranja i prenošenja čamaca. Na većoj površini vidljivo je curenje vode i soli, pojava korozije armature, odlamanje zaštitnog sloja betona i vidljiva izložena i korodirana armatura.

212 tisuća eura iznosi ponuda tvrtke

Određen rok

Na temelju svega navedenog, rampa Veslačkog doma sanirat će se primjenom metoda za obnovu zaštitnog sloja armature, a na mjestima znatnih oštećenja uklonit će se čitav presjek nosača ili ploče uz adekvatno podupiranje, te izvesti novi sa zamjenskom i dodatnom armaturom te povećanjem zaštitnog sloja.

Rok za završetak sanacije ove rampe je sedam mjeseci od uvođenja izvođača u posao.

Novi Veslački dom sagrađen je na Branimirovoj obali prije 45 godina, a naslijedio je stari Veslački dom, koji se nalazio na lokaciji sadašnjeg spomenika pomorcu stotinjak metara sjevernije od današnjeg doma, zbog izgradnje promenade na Branimirovoj obali.

Tako su veslači dobili novi dom u kojemu su na jednom mjestu bili smješteni dvorana za vježbanje, veslaonica, hangar za brodove, svlačionice i društvene prostorije. Oni su sigurno, svih ovih godina od useljenja, svojim rezultatima i radom na odgoju više tisuća djece, koji su u tom razdoblju prošli kroz klub, opravdali povjerenje građana Zadra kada su oni izglasali da će samodoprinosom biti izgrađen novi Veslački dom.

REPUBLIKA HRVATSKA
ZADARSKA ŽUPANIJA
OPĆINA STANKOVCI
Jedinstveni upravni odjel

KLASA: 350-01/23-01/12
URBROJ: 2198-30-03-25-50
Stankovci, 14. veljače 2025. godine

Na temelju članka 96. Zakona o prostornom uređenju („Narodne novine", broj 153/13, 65/17, 114/18, 39/19, 98/19, 67/23) i Zaključka Općinskog načelnika Općine Stankovci (KLASA:350-01/23-01/12; URBROJ:2196-30-02-25-49 od 13. veljače 2025. godine), Jedinstveni upravni odjel Općine Stankovci, objavljuje

PONOVNU JAVNU RASPRAVU

o prijedlogu II. Izmjena i dopuna Prostornog plana uređenja Općine Stankovci – PPUO

1. Objavljuje se Ponovna Javna rasprava o prijedlogu II. Izmjena i dopuna Prostornog plana uređenja Općine Stankovci - PPUO (u daljnjem tekstu: Prijedlog Plana).
2. Početak javnog uvida je 19. veljače 2025. godine, a završetak 05. ožujka 2025. godine.
3. Javni uvid u Prijedlog Plana, moguć je u prostorijama Jedinstvenog upravnog odjela, u Općini Stankovci, Stankovci 230, 23422 Stankovci, svakog radnog dana u vremenu od 09:00 – 13:00 sati.
4. Javno izlaganje o Prijedlogu Plana održat će se dana 20. veljače 2025. godine u Općinskoj vijećnici, u Općini Stankovci, Stankovci 230, s početkom u 11:00 sati.
5. Prijedlog Plana bit će objavljen na mrežnoj stranici Općine Stankovci.
6. Prijedlozi i primjedbe na Prijedlog Plana mogu se za vrijeme trajanja Javne rasprave:
   a) upisati u Knjigu primjedbi, koja se nalazi uz izloženi prijedlog Plana ili
   b) uputiti u pisanom obliku na adresu: Općina Stankovci, Jedinstveni upravni odjel, Stankovci 230, 23422 Stankovci i to zaključno s danom 05. ožujka 2025. godine.
7. Prijedlozi i primjedbe koji nisu dostavljeni u utvrđenom roku i nisu čitko napisani s imenom i prezimenom te adresom pošiljatelja neće se uzeti u obzir u pripremi Izvješća o javnoj raspravi.
8. Sve dodatne informacije mogu se dobiti u Jedinstvenom upravnom odjelu Općine Stankovci, na broj telefona 023/380-169 ili putem elektroničke pošte na adresu: pročelnik@stankovci.hr.

Pročelnica JUO
Anita Perica, mag. oec.

Još danas prijave za zaljubljenike u istraživanje podzemnog svijeta

ZADAR » Planinarsko društvo Paklenica - Speleološki odsjek Liburnija uskoro pokreće »Speleo školu 2025«, što je idealna prilika za sve zaljubljenike u istraživanje podzemnog svijeta, adrenalinske avanture i otkrivanje skrivenih ljepota ispod površine krškog podneblja. Prijave su otvorene do danas, a broj mjesta je ograničen.

O ovogodišnjoj školi, koja će se održavati od 24. veljače do 13. travnja, više detalja dala je Nensi Tomeljak, pročelnica Speleološkog odsjeka Liburnija.

- Sa svim prijavljenima obavit ćemo razgovor ovaj tjedan kako bismo utvrdili tko može sudjelovati, a tko ne. Program traje šest vikenda, s jednom pauzom, a kroz tjedan će se održavati predavanja ponedjeljkom i četvrtkom u poslijepodnevnim satima. Vikendi su rezervirani za terenski rad, pojašnjava Tomeljak te dodaje kako cijena škole iznosi 120 eura.

Cilj škole je osposobiti speleologe pripravnike koji nakon škole mogu ići korak dalje te polagati poseban ispit za speleologa u Zagrebu, a nakon toga i za speleologa instruktora, za što je potrebno izraditi instruktorski rad.

Speleo škola se inače održava svake godine, ali prošle godine odlučili su uzeti pauzu kako bi se mogli više posvetiti radu na sebi.

- Trenutačno odsjek broji sedamdesetak članova, no samo je tridesetak aktivnih tijekom cijele godine. Nakon škole, u prosjeku troje do četvero polaznika ostane aktivno. Tako da, ne možemo baš reći da smo se proslavili po tom pitanju, ali uvijek se nadamo da će nas nova škola obogatiti motiviranim članovima, ističe pročelnica te dodaje kako su prošle godine istraživali četiri jame - jamu Gino, PeTe, Bachovača i Gutačica.

Speleo pripravnici i speleolozi iz Liburnije često se priključuju ekspedicijama drugih društava, dok su posjeti njihovoj školi rjedi.

- Podršku nam pruža ekipa iz speleološkog društva »Underground Umag« iz Pule, čiji je pročelnik završio školu upravo kod nas. Redovito nam dokaze te nam pomaže u akcijama, što nam je ujedno i prilika za druženje. Mi više sudjelujemo u ekspedicijama i seminarima, nego što organiziramo dolaske drugih društva kod nas. Također, redovito sudjelujemo na speleološkim skupovima u Hrvatskoj te Bosni i Hercegovini, koji se održavaju svake godine, zaključuje Tomeljak.

D. BALJAK

Nensi Tomeljak (desno)

DESIGNA JURNIVA

Sa svim prijavljenima obavit ćemo razgovor ovaj tjedan kako bismo utvrdili tko može sudjelovati, a tko ne. Program traje šest vikenda, s jednom pauzom, kaže Tomeljak

Trenutačno odsjek broji sedamdesetak članova, no samo je tridesetak aktivnih tijekom cijele godine. Nakon škole, u prosjeku troje do četvero polaznika ostane aktivno

Nensi Tomeljak

2. POPIS POZVANIH SUDIONIKA U PONOVNOJ JAVNOJ RASPRAVI

U skladu s člankom 97. Zakona o prostornom uređenju („Narodne novine“ broj 153/13, 114/18, 39/19, 98/19, 67/23), tijelima i osobama određenim posebnim propisima, navedenim u Odluci o izradi predmetnih Izmjena i dopuna PPU-a, koja izdaju zahtjeve za izradu ovog Plana, upućena je posebna pisana obavijest o ponovnoj javnoj raspravi s pozivom na ponovno javno izlaganje.

Na ponovnu javnu raspravu su putem posebne pisane obavijesti pozvana sljedeća javnopravna tijela:

1. **MINISTARSTVO PROSTORNOG UREĐENJA, GRADITELJSTVA I DRŽAVNE IMOVINE**, Zagreb
2. **MINISTARSTVO GOSPODARSTVA**, Zagreb
3. **MINISTARSTVO POLJOPRIVREDE, ŠUMARSTVA I RIBARSTVA**, Zagreb
4. **MINISTARSTVO UNUTARNJIH POSLOVA**, Ravnateljstvo civilne zaštite, Služba civilne zaštite Zadar
5. **MINISTARSTVO UNUTARNJIH POSLOVA**, Policijska uprava Zadarska
6. **HOPS d.o.o.**, Zagreb
7. **HOPS d.o.o.**, PRP Split
8. **HEP – ODS d.o.o.**, Elektra Šibenik
9. **HEP – Obnovljivi izvori energije**, Zagreb
10. **PLINACRO d.o.o.**, Zagreb
11. **EVN Croatia Plin d.o.o.**, Zagreb
12. **HRVATSKE VODE,** VGO Split
13. **HRVATSKE ŠUME d.o.o.,** Direkcija Zagreb
14. **HRVATSKE CESTE d.o.o.,** Zagreb
15. **HRVATSKE CESTE,** Poslovna jedinica Zadar
16. **ŽUPANIJSKA UPRAVA ZA CESTE**, Zadar
17. **HŽ Infrastruktura d.o.o.**, Zagreb
18. **HAKOM**, Zagreb
19. **HRVATSKE ŠUME d.o.o.,** Uprava šuma, Podružnica Split
20. **Vodoopskrba i odvodnja d.o.o.**, Šibenik
21. **Čistoča: EKO-FLOR PLUS d.o.o.**, Oroslavlje
22. **ZADARSKA ŽUPANIJA**, Upravni odjel za prostorno uređenje, zaštitu okoliša i komunalne poslove, Zadar
23. **ZADARSKA ŽUPANIJA**, Zavod za prostorno uređenje Zadarske županije, Zadar
24. **ZADARSKA ŽUPANIJA**, Upravni odjel za poljoprivredu, ribarstvo, vodno gospodarstvo, ruralni i otočni razvoj, Zadar
25. **GRAD BENKOVAC**, Upravni odjel za prostorno uređenje i graditeljstvo, Benkovac
26. **GRAD VODICE**, Upravni odjel za gospodarstvo, imovinu i prostorno planiranje, Vodice
27. **GRAD SKRADIN**
28. **OPĆINA LIŠANE OSTROVIČKE**
29. **OPĆINA PAKOŠTANE**
30. **OPĆINA PIROVAC**

- *Preslik posebne pisane obavijesti nalazi se u privitku i sastavni je dio Izvješća (2A)*
- *Dokaz o obavijesti o ponovnoj javnoj raspravi upućenoj javno-pravnim tijelima (2B)*
- *Na ponovnom javnom izlaganju vođen je zapisnik koji je sastavni dio ovog Izvješća (2C)*
- *Dokaz sudjelovanja nazočnih sudionika nalazi se u privitku i sastavni je dio Izvješća (2D)*

2A. POSEBNA PISANA OBAVIJEST O PONOVNOJ JAVNOJ RASPRAVI

REPUBLIKA HRVATSKA
ZADARSKA ŽUPANIJA
OPĆINA STANKOVCI
Jedinstveni upravni odjel

KLASA: 350-01/23-01/12
URBROJ: 2198-30-03-25-51
Stankovci, 14. veljače 2025. godine

SVIMA – prema dostavnoj listi

PREDMET: Posebna obavijest o Ponovnoj javnoj raspravi - Prijedlog II. Izmjena i dopuna Prostornog plana uređenja Općine Stankovci - PPUO

Poštovani,

sukladno članku 104. Zakona o prostornom uređenju („Narodne novine", broj 153/13, 65/17, 114/18, 39/19, 98/19, 67/23) dostavljamo Vam posebnu obavijest o Ponovnoj javnoj raspravi o Prijedlogu II. Izmjena i dopuna Prostornog plana uređenja Općine Stankovci – PPUO (u daljnjem tekstu: Prijedlog Plana).

Početak Ponovnog javnog uvida je **19. veljače 2025. godine, a završetak je 05. ožujka 2025. godine.** Javno izlaganje o Prijedlogu Plana održat će se dana **20. veljače 2025. godine** u Općinskoj vijećnici, u Općini Stankovci, Stankovci 230, 23422 Stankovci s početkom u 11:00 sati.

Molimo Vas da sukladno članku 104. Zakona o prostornom uređenju dostavite svoje mišljenje zaključno do 05. ožujka 2025. godine. Sukladno gore navedenom članku Zakona, ukoliko javnopravno tijelo ne dostavi mišljenje u roku, smatra se da je mišljenje dano i da je Prijedlog plana izrađen u skladu s danim zahtjevima, odnosno s posebnim propisima i/ili dokumentom koji je od utjecaja na Prostorni plan.
Gore navedeni Prijedlog Plana u digitalnom obliku objavljen je na mrežnoj stranici Općine Stankovci i može se vidjeti na sljedećoj poveznici:

https://stankovci.hr/izbornik/slu%C5%BEbena-dokumentacija/prostorno-planska-dokumentacija/prostorni-plan-ure%C4%91enja-op%C4%87ine-stankovci

Sve dodatne informacije mogu se dobiti u Jedinstvenom upravnom odjelu Općine Stankovci, na broj telefona 023/380-169 ili putem elektroničke pošte na sljedećoj adresi: procelnik@stankovci.hr .

S poštovanjem,

Pročelnica JUO

Anita Perica, mag. oec.

DOSTAVITI:

1. Ministarstvo prostornog uređenja, graditeljstva i državne imovine, Ulica Republike Austrije 14, 10000 Zagreb
2. Ministarstvo gospodarstva, Ulica grada Vukovara 78, 10000 Zagreb
3. Ministarstvo poljoprivrede, šumarstva i ribarstva, Ulica grada Vukovara 78, 10000 Zagreb
4. Ministarstvo kulture i medija, Uprava za zaštitu kulturne baštine, I. Smiljanića 3, 23000 Zadar
5. Ministarstvo unutarnjih poslova, Ravnateljstvo civilne zaštite, Služba civilne zaštite Zadar, Odjel inspekcije, Put Murvice 9, 23000 Zadar
6. Ministarstvo unutarnjih poslova, Policijska uprava Zadarska, Ulica bana Josipa Jelačića 30, 23000 Zadar
7. Ministarstvo unutarnjih poslova, Ravnateljstvo civilne zaštite, Služba civilne zaštite Zadar, Andrije Hebranga 11/c, 23000 Zadar
8. HOPS d.o.o., Kupska ulica 4, 10000 Zagreb
9. HOPS d.o.o. – PRP Split, Ljudevita Posavskog 5, 21000 Split
10. HEP -ODS d.o.o. – DP Elektra Šibenik, Ante Šupuka 1, 22000 Šibenik
11. HEP – Obnovljivi izvori energije d.o.o., Ulica grada Vukovara 37, 10000 Zagreb
12. PLINACRO d.o.o., Savska cesta 88 A, 10000 Zagreb
13. EVN Croatia Plin d.o.o., Zagrebačka avenija 104, 10000 Zagreb
14. Hrvatske vode, VGO Split, Vukovarska 35, 21000 Split
15. Hrvatske šume d.o.o., Direkcija Zagreb, Kneza Branimira 1, 10000 Zagreb
16. Hrvatske ceste d.o.o., Vončinina 3, 10000 Zagreb
17. Hrvatske ceste, Poslovna jedinica Zadar, Nikole Tesle 14b, 23000 Zadar
18. Županijska uprava za ceste, Zrinsko Frankopanska 10/II, 23000 Zadar
19. HŽ Infrastruktura d.o.o., Mihanovićeva 12, 10000 Zagreb
20. HAKOM, Roberta Frangeša Mihanovića 9, 10000 Zagreb
21. Hrvatske šume d.o.o., Uprava šuma, Podružnica Split, Kralja Zvonimira 35, 21000 Split
22. Vodoopskrba i odvodnja d.o.o., Kralja Zvonimira 50, 22000 Šibenik
23. Čistoća: EKO-FLOR PLUS d.o.o., Mokrice 180/C, 49243 Oroslavje
24. Zadarska županija, Upravni odjel za prostorno uređenje, zaštitu okoliša i komunalne poslove, Božidara Petranovića 8, 23000 Zadar
25. Zadarska županija, Zavod za prostorno uređenje Zadarske županije, Ul. Braće Vranjana 11, 23000 Zadar
26. Grad Benkovac, Upravni odjel za prostorno uređenje i graditeljstvo, Šetalište kneza Branimira 12, 23420 Benkovac
27. Grad Vodice, Upravni odjel za gospodarstvo, imovinu i prostorno planiranje, Ive Čače 8, 22211 Vodice
28. Grad Skradin, Trg Male Gospe 3, 22222 Skradin
29. Općina Lišane Ostrovičke, Braština 41 B, 23420 Benkovac
30. Općina Pakoštane, Kraljice Jelene 78, 23211 Pakoštane
31. Općina Pirovac, Trg Domovinskog rata 17, 22213 Pirovac

2B. ZAPISNIK O PONOVNOM JAVNOM IZLAGANJU

REPUBLIKA HRVATSKA
ZADARSKA ŽUPANIJA
OPĆINA STANKOVCI
Jedinstveni upravni odjel

KLASA: 350-01/23-01/12
URBROJ: 2198-30-03-25-57
Stankovci, 20. veljače 2025. godine

Z A P I S N I K
sa Ponovne javne rasprave o prijedlogu II. Izmjena i dopuna Prostornog plana uređenja Općine Stankovci
održane dana 20.02.2025. godine s početkom u 11:00 sati

Nazočni na Javnoj raspravi:

1. Srđan Šegvić („Arching studio" – izrađivač),
2. Goran Milun („Arching studio" – izrađivač),
3. Anita Perica – Pročelnica Jedinstvenog upravnog odjela,
4. Barbara Pelaić- Općina Stankovci
5. Ante Biuk – Općina Stankovci
6. Damir Klarić
7. Stanko Čačić
8. Dragan – Mirko Klišanin
9. Marija Klišanin
10. Miro Miletić
11. Marko Morić
12. Krešimir Baković

Na samom početku Ponovne javne rasprave gosp. Srđan Šegvić – izrađivač /"Arching studio"/ pobliže objašnjava razloge zbog kojih se treba napraviti Ponovna javna rasprava o prijedlogu II. Izmjena i dopuna Prostornog plana uređenja Općine Stankovci.

Srđan Šegvić – u okviru Ponovne javne rasprave daju se osnovne informacije o prijedlogu II. Izmjena i dopuna Prostornog plana uređenja Općine Stankovci.
Općina Stankovci je trenutno u fazi Ponovne javne rasprave iz razloga što su pojedini mještani za vrijeme trajanja Javnog uvida dali svoje primjedbe/komentare/mišljenja i kako bi se primjedbe (ukoliko Zakon dopušta) mogle usvojiti i kao takve ugraditi u Prostorni plan uređenja Općine Stankovci, potrebno je održati Ponovnu javnu raspravu.
Ponovna javna rasprava, odnosno početak javnog uvida je od 19. veljače 2025. godine i trajat će do 05. ožujka 2025. godine.
Tijekom navedenoga vremenskog razdoblja javnopravna tijela kojima je poslana posebna obavijest o ponovnoj javnoj raspravi kao i stanovništvo Općine mogu dati svoj prijedlog/mišljenje/sugestiju koje će se ugraditi u Prostorni plan.

Neki od razloga za donošenje II. Izmjena i dopuna Prostornog plana uređenja Općine Stankovci su sljedeći:

- *usklađenje sa Zakonom o prostornom uređenju u grafičkom i tekstualnom dijelu plana,*
- *usklađenje s Prostornim planom Zadarske županije u grafičkom i tekstualnom dijelu Plana,*
- *korekcije građevinskih područja naselja prema novoj digitalnoj katastarskoj podlozi,*
- *korekcije građevinskih područja naselja prema zahtjevima investitora,*
- *određivanje novih izdvojenih građevinskih područja izvan naselja proizvodne namjene,*
- *analiza potrebe obaveze izrade urbanističkog plana uređenja i granica obuhvata istih,*
- *izmjena i dopuna uvjeta gradnje unutar građevinskih područja naselja u skladu s razvojnim projektima Općine Stankovci i zahtjevima investitora,*

Damir Klarić – zanima ga da li se njegova primjedba može uvažiti (zanima ga da li se k. č. 1354 i k. č. 1355 k.o. Velim mogu uvrstiti u građevinsko područje. Naveo je da se navedene čestice nalaze iza njegove obiteljske kuće i da, ukoliko je moguće, da bi na navedenoj čestici u budućnosti napravio kuću svojem djetetu s obzirom da se u Velimu nema gdje širiti).

Goran Milun – što se tiče k.č. 1354 i k.č. 1355 navodi da se nalaze na visokovrijednom području i da ih nije moguće uvrstiti u proširenje građevinskog područja.
Da se na navedenim česticama nalazio već neki postojeći objekt dali bi se u razmatranje, ali s obzirom da nema nikakvog stambenog objekta primjedba se nažalost ne može usvojiti.
Plan po završetku svakako ide u Zavod za prostorno uređenje na dobivanje konače suglasnosti, a ukoliko nije u skladu sa Zakonom suglasnost se ne može dobiti tako da nažalost već sada se može reći da se ova primjedba jednostavno iz razloga što to ne dopušta Zakon ne može prihvatiti.

Miro Miletić – zanima ga što je riješeno vezano uz njegovu primjedbu vezano uz k.č. 1379 k.o. Stankovci, napominje da su 4 ograde u građevinskom području dok njegova nije, a pristupni put postoji.

Goran Milun -objašnjava da se primjedba uvažava i da će se uvesti u građevinsko područje te da će se traženo ucrtati na kartu s obzirom da se bilo krivo shvatilo i da se za ovu ponovnu javnu raspravu nije ucrtalo na kartu.
Uglavnom, primjedba se prihvaća. Objašnjava da se prilikom prvog izlaganja dogodila pogreška jer tražena čestica nije bila stavljena u neizgrađeno uređeno građevinsko zemljište zbog nesporazuma i sad će biti stavljena jer prije greškom nije bila uvrštena.

Boris Miletić – objašnjava da gosp. Marinko Miletić koji je putem pošte uputio primjedbu nije danas mogao biti prisutan na ponovnoj javnoj raspravi i zanima ga u kojem statusu je njegova upućena primjedba.

Goran Milun – navodi da se primjedba od gosp. Marinka Miletića prihvaća i da će se uvrstiti u građevinsko područje.

Stanko Čačić – zanima ga da li se njegova primjedba može prihvatiti (na prvom javnom izlaganju podnio je zahtjev za uvrštenje čestica ispod groblja u Stankovcima u građevinsko područje).

Goran Milun – zahtjev se nažalost ne može prihvatiti jer se radi o visokovrijednom obradivom tlu i Zakon ne dopušta širenje građevinskog područja na visoko vrijedno tlo. Kad bi se konačni prijedlog Plana poslao na suglasnost Zavoda za prostorno uređenje suglasnost se ne bi dobila i Plan bi bio odbijen tako da se nažalost Vaš zahtjev ne može prihvatiti.

Dragan – Mirko Klišanin – na prethodnom javnom izlaganju podnio je primjedbu, odnosno čovjeka zanima da li se k.č. 2968 k.o. Stankovci može uvrstiti u građevinsko područje.

Goran Milun – na karti pokazuje gdje se navedena čestica nalazi, iako se nalazi na visoko vrijednom tlu, s obzirom da se na gore navedenoj katastarskoj čestici nalazi već izgrađeni stambeni objekt ta k.č. je već uvrštena u Prostorni plan kao građevinsko područje.

Krešimir Baković – moja nevjesta, gđa. Marina Baković je na prvom javnom izlaganju podnijela prijedlog za uvođenje u građevinsko područje dijela k.č. 57/1 koji se nalazi paralelno s k.č. 73/1 i 73/3. Zanima ga da li se njezin prijedlog prihvatio ili odbacio.

Goran Milun – što se tiče navedenog prijedloga prihvaćeno je i može se uvesti u građevinsko područje površina do 5000 m^2.

Marko Morić – navodi da je podnio zamolbu za uvrštenje u građevinsku zonu k.č. 4776 k.o. Crljenik. Na navedenoj čestici, ukoliko se može uvrstiti u građevinsko područje, sagradili bi obiteljsku kuću.

Goran Milun – obavještava čovjeka da se njegov prijedlog može prihvatiti i da će se k.č. 4776 k.o. Crljenik ovim Izmjenama i dopunama Prostornog Plana uvrstiti u građevinsko područje.

Ponovna javna rasprava završila je u 13:18 sati.

Zapisničar:

Anita Perica

Perica

2C. DOKAZ SUDJELOVANJA NAZOČNIH SUDIONIKA NA PONOVNOM JAVNOM IZLAGANJU

PONOVNA JAVNA RASPRAVA – PRIJEDLOG II IZMJENA I DOPUNA PROSTORNOG PLANA UREĐENJA OPĆINE STANKOVCI: 20.2.2025.

IME I PREZIME	POTPIS
1. GORAN MILUN „ARCHING STUDIO"	
2. SRĐAN ŠEZUK „ARCHING STUDIO"	
3. DAMIR KLARIĆ	
4. STANKO ČAČIĆ	
5. DRAGAN-MIRKO KLIŠANIN	
6. Marija Klišanin	M. Klišanin
7. Miro Miletić	
8. Marko Marić	
9. BAKOVIĆ KREŠIMIR	
10. BARBARA PELAIĆ	
11. Ante Bilić	
12. ANITA PERICA	

2D. DOKAZ O OBAVIJESTI O PONOVNOJ JAVNOJ RASPRAVI UPUĆENOJ JAVNO PRAVNIM TIJELIMA

Hrvatska pošta — Croatian Post Inc. / Republika Hrvatska

ADVICE of receipt/of delivery/of payment
POVRATNICA — Obavijest o prijmu/uručenju/isplati

P-21/CN 07

Office of posting / Prijamni poštanski ured: 23422
Date / Datum: 04 02 2025

Addressee of the item / Primatelj pošiljke: EVN Croatia Plin d.o.o., Zagrebačka avenija 104, 10000 Zagreb

Nature of the item / Vrsta pošiljke:
[X] Registered / Preporučena
[ ] Postal parcel / Paket — Amount / Iznos
[ ] Insured letter / Vrijednosna pošiljka
N° of item / Br. pošiljke: AR RG 51 680 164 3 HR
[ ] Moneyorder / Uputnica — Amount / Iznos

Meets on a destination / Ispunjava se na odredištu
The item mentioned above has been duly / Gore navedena pošiljka
[ ] delivered / uručena je [ ] paid / isplaćena je
Date / Datum: 1-02-2025
Signature* / Potpis*: EVN Croatia Plin

* The advice may be signed by the addressee or, if the regulations of the country of destination so provide, by another autorized person.
* Ovu obavijest može potpisati primatelj ili, ako to propisi odredišne države dopuštaju, druga ovlaštena osoba ili zaposlenik odredišnog poštanskog ureda.

On postal service / Poštanska služba

AR

Stamp of the office returning the advice / Otisak žiga poštanskog ureda koji vraća obavijest

Return to / Vratiti
Name / Ime i prezime ili naziv tvrtke
Street and N° / Ulica i br.
Locality and country / Mjesto i država

To be filled in by the sender / Ispunjava pošiljatelj

REPUBLIKA HRVATSKA OPĆINA STANKOVCI JEDINSTVENI UPRAVNI ODJEL ZADARSKA ŽUPANIJA

Ozn. za narudžbu: 6/2022 — Hrvatska pošta

Hrvatska pošta — Croatian Post Inc. / Republika Hrvatska

ADVICE of receipt/of delivery/of payment
POVRATNICA — Obavijest o prijmu/uručenju/isplati

P-21/CN 07

Office of posting / Prijamni poštanski ured: 23422
Date / Datum: 04 02 2025

Addressee of the item / Primatelj pošiljke: HRVATSKE ŠUME d.o.o. Direkcija Zagreb, Kneza Branimira 10 000 Zagreb

Nature of the item / Vrsta pošiljke:
[X] Registered / Preporučena
[ ] Postal parcel / Paket — Amount / Iznos
[ ] Insured letter / Vrijednosna pošiljka
N° of item / Br. pošiljke: AR RG 51 680 138 2 HR
[ ] Moneyorder / Uputnica — Amount / Iznos

Meets on a destination / Ispunjava se na odredištu
The item mentioned above has been duly / Gore navedena pošiljka
[ ] delivered / uručena je [ ] paid / isplaćena je
Date / Datum: 19-02-2025
Signature* / Potpis*: HRVATSKE ŠUME d.o.o. društvo s ograničenom odgovornošću ZAGREB

ZAGREB 2025 20-02 11-15

* The advice may be signed by the addressee or, if the regulations of the country of destination so provide, by another autorized person.
* Ovu obavijest može potpisati primatelj ili, ako to propisi odredišne države dopuštaju, druga ovlaštena osoba ili zaposlenik odredišnog poštanskog ureda.

On postal service / Poštanska služba

AR

Stamp of the office returning the advice / Otisak žiga poštanskog ureda koji vraća obavijest

Return to / Vratiti
Name / Ime i prezime ili naziv tvrtke
Street and N° / Ulica i br.
Locality and country / Mjesto i država

To be filled in by the sender / Ispunjava pošiljatelj

REPUBLIKA HRVATSKA OPĆINA STANKOVCI JEDINSTVENI UPRAVNI ODJEL ZADARSKA ŽUPANIJA

Ozn. za narudžbu: 6/2022 — Hrvatska pošta

Hrvatska pošta

Croatian Post Inc. / Republika Hrvatska

ADVICE of receipt/of delivery/of payment
POVRATNICA — Obavijest o prijmu/uručenju/isplati

P-21/CN 07

Office of posting / Prijamni poštanski ured: 23422

Date / Datum: 17-02-25

Addressee of the item / Primatelj pošiljke: PLINACRO d.o.o. Savska cesta 88 A, 10000 Zagreb

AR

On postal service / Poštanska služba

Stamp of the office returning the advice / Otisak žiga poštanskog ureda koji vraća obavijest

Nature of the item/Vrsta pošiljke

- [X] Registered / Preporučena
- [ ] Postal parcel / Paket — Amount / Iznos
- [ ] Insured letter / Vrijednosna pošiljka
- N° of item / Br. pošiljke: AR RG 51 680 163 0 HR
- [ ] Moneyorder / Uputnica — Iznos

Return to / Vratiti

To be filled in by the sender / Ispunjava pošiljatelj

Name / Ime i prezime ili naziv tvrtke

Street and N° / Ulica i br.

Locality and country / Mjesto i država

REPUBLIKA HRVATSKA OPĆINA STANKOVCI JEDINSTVENI UPRAVNI ODJEL VUKOVARSKA ŽUPANIJA

Meets on a destination/Ispunjava se na odredištu

The item mentioned above has been duly / Gore navedena pošiljka

- [ ] delivered / uručena je
- [ ] paid / isplaćena je

Date / Datum: 19-02-2025

Signature* / Potpis*: PLINACRO

* The advice may be signed by the addressee or, if the regulations of the country of destination so provide, by another autorized person.
* Ovu obavijest može potpisati primatelj ili, ako to propisi odredišne države dopuštaju, druga ovlaštena osoba ili zaposlenik odredišnog poštanskog ureda.

29

Ozn. za narudžbu: 6/2022

Hrvatska pošta

Croatian Post Inc. / Republika Hrvatska

ADVICE of receipt/of delivery/of payment
POVRATNICA — Obavijest o prijmu/uručenju/isplati

P-21/CN 07

Office of posting / Prijamni poštanski ured: 23422

Date / Datum: 17-02-25

Addressee of the item / Primatelj pošiljke: MINISTARSTVO GOSPODARSTVA ULICA GRADA VUKOVARA 78 10000 ZAGREB

TAJNIŠTVO 2025 10-15

AR

On postal service / Poštanska služba

Stamp of the office returning the advice / Otisak žiga poštanskog ureda koji vraća obavijest

Nature of the item/Vrsta pošiljke

- [X] Registered / Preporučena
- [ ] Postal parcel / Paket — Amount / Iznos
- [ ] Insured letter / Vrijednosna pošiljka
- N° of item / Br. pošiljke: AR RG 51 680 160 9 HR
- [ ] Uputnica

Return to / Vratiti

To be filled in by the sender / Ispunjava pošiljatelj

Name / Ime i prezime ili naziv tvrtke

Street and N° / Ulica i br.

Locality and country / Mjesto i država

REPUBLIKA HRVATSKA OPĆINA STANKOVCI JEDINSTVENI UPRAVNI ODJEL VUKOVARSKA ŽUPANIJA

Meets on a destination/Ispunjava se na odredištu

The item mentioned above has been duly / Gore navedena pošiljka

- [ ] delivered / uručena je
- [ ] paid / isplaćena je

Date / Datum: 19-02-2025

Signature* / Potpis*: REPUBLIKA HRVATSKA MINISTARSTVO GOSPODARSTVA

* The advice may be signed by the addressee or, if the regulations of the country of destination so provide, by another autorized person.
* Ovu obavijest može potpisati primatelj ili, ako to propisi odredišne države dopuštaju, druga ovlaštena osoba ili zaposlenik odredišnog poštanskog ureda.

Ozn. za narudžbu: 6/2022



Hrvatska pošta

Croatian Post Inc. / Republika Hrvatska

ADVICE of receipt/of delivery/of payment
POVRATNICA — Obavijest o prijmu/uručenju/isplati

P-21/CN 07

Office of posting / Prijamni poštanski ured: 23422

Date / Datum: 17 02 25

Addressee of the item / Primatelj pošiljke: MIN. PROSTORNOG UREĐENJA GRADITELJSTVA I DRŽ. IMOVINE UL. REP. AUSTRIJE 14, 10000 ZAGREB

On postal service / Poštanska služba

AR

Stamp of the office returning the advice / Otisak žiga poštanskog ureda koji vraća obavijest

ZAGREB 2025 G 20-11 M-15

Return to / Vratiti

Nature of the item / Vrsta pošiljke

- [X] Registered / Preporučena
- [ ] Postal parcel / Paket — Amount / Iznos
- [ ] Insured letter / Vrijednosna pošiljka
- N° of item / Br. pošiljke: AR RG 51 680 159 0 HR
- [ ] Moneyorder / Uputnica — Amount / Iznos

To be filled in by the sender / Ispunjava pošiljatelj

Name / Ime i prezime ili naziv tvrtke

Street and N° / Ulica i br.

Locality and country / Mjesto i država

REPUBLIKA HRVATSKA OPĆINA STANKOVCI JEDINSTVENI UPRAVNI ODJEL ZADARSKA ŽUPANIJA

Meets on a destination / Ispunjava se na odredištu

The item mentioned above has been duly / Gore navedena pošiljka

- [ ] delivered / uručena je
- [ ] paid / isplaćena je

Date / Datum: 19-02-2025

Signature* / Potpis*

* The advice may be signed by the addressee or, if the regulations of the country of destination so provide, by another autorized person.
* Ovu obavijest može potpisati primatelj ili, ako to propisi odredišne države dopuštaju, druga ovlaštena osoba ili zaposlenik odredišnog poštanskog ureda.

Ozn. za narudžbu: 6/2022

Hrvatska © pošta

Hrvatska pošta

Croatian Post Inc. / Republika Hrvatska

ADVICE of receipt/of delivery/of payment
POVRATNICA — Obavijest o prijmu/uručenju/isplati

P-21/CN 07

Office of posting / Prijamni poštanski ured: 23422

Date / Datum: 17 02 25

Addressee of the item / Primatelj pošiljke: HEP-Operativni poslovi energije d.o.o., Ulica grada Vukovara 37, 10000 Zagreb

On postal service / Poštanska služba

AR

Stamp of the office returning the advice / Otisak žiga poštanskog ureda koji vraća obavijest

ZAGREB 2025 G 21-11 M-15

Return to / Vratiti

Nature of the item / Vrsta pošiljke

- [X] Registered / Preporučena
- [ ] Postal parcel / Paket — Amount / Iznos
- [ ] Insured letter / Vrijednosna pošiljka
- N° of item / Br. pošiljke: AR RG 51 680 151 5 HR
- [ ] Moneyorder / Uputnica — Amount / Iznos

To be filled in by the sender / Ispunjava pošiljatelj

Name / Ime i prezime ili naziv tvrtke

Street and N° / Ulica i br.

Locality and country / Mjesto i država

REPUBLIKA HRVATSKA OPĆINA STANKOVCI JEDINSTVENI UPRAVNI ODJEL ZADARSKA ŽUPANIJA

Meets on a destination / Ispunjava se na odredištu

The item mentioned above has been duly / Gore navedena pošiljka

- [ ] delivered / uručena je
- [ ] paid / isplaćena je

Date / Datum: 17 02 2025

Signature* / Potpis*

HRVATSKA ELEKTROPRIVREDA d.d. ZAGREB

* The advice may be signed by the addressee or, if the regulations of the country of destination so provide, by another autorized person.
* Ovu obavijest može potpisati primatelj ili, ako to propisi odredišne države dopuštaju, druga ovlaštena osoba ili zaposlenik odredišnog poštanskog ureda.

Ozn. za narudžbu: 6/2022

Hrvatska © pošta

Hrvatska pošta

Croatian Post Inc. / Republika Hrvatska

ADVICE of receipt/of delivery/of payment
POVRATNICA — Obavijest o prijmu/uručenju/isplati

P-21/CN 07

Office of posting / Prijamni poštanski ured: 23422

Date / Datum: 19 02 25

Addressee of the item / Primatelj pošiljke: H2 INFRASTRUKTURA d.o.o. Mihanovićeva 12, 10 000 Zagreb

Nature of the item/Vrsta pošiljke

- [X] Registered / Preporučena
- [ ] Postal parcel / Paket — Amount / Iznos
- [ ] Insured letter
- N° of / Br. po
- [ ] Moneyorder / Uputnica — Amount / Iznos

AR RG 51 680 166 5 HR

Meets on a destination/Ispunjava se na odredištu

The item mentioned above has been duly / Gore navedena pošiljka
- [ ] delivered / uručena je
- [ ] paid / isplaćena je

Date / Datum: 19 02 25

Signature* / Potpis*

broj ____ Dne. 19. 02. 2025

H2 INFRASTRUKTURA d.o.o. Mihanovićeva 12, Zagreb

On postal service / Poštanska služba

AR

Stamp of the office returning the advice / Otisak žiga poštanskog ureda koji vraća obavijest

Return to / Vratiti

To be filled in by the sender / Ispunjava pošiljatelj

Name / Ime i prezime ili naziv tvrtke

Street and N° / Ulica i br.

Locality and country / Mjesto i država

REPUBLIKA HRVATSKA OPĆINA STANKOVCI IZVRŠNI UPRAVNI ODJEL ZAGREBAČKA ŽUPANIJA

* The advice may be signed by the addressee or, if the regulations of the country of destination so provide, by another autorized person.
* Ovu obavijest može potpisati primatelj ili, ako to propisi odredišne države dopuštaju, druga ovlaštena osoba ili zaposlenik odredišnog poštanskog ureda.

Ozn. za narudžbu: 6/2022

Hrvatska pošta

Croatian Post Inc. / Republika Hrvatska

ADVICE of receipt/of delivery/of payment
POVRATNICA — Obavijest o prijmu/uručenju/isplati

P-21/CN 07

Office of posting / Prijamni poštanski ured: 23422

Date / Datum: 19 02 25

Addressee of the item / Primatelj pošiljke: MINISTARSTVO POLJOPRIVREDE, ŠUMARSTVA I RIBARSTVA ULICA GRADA VUKOVARA 78 10000 ZAGREB

Nature of the item/Vrsta pošiljke

- [X] Registered / Preporučena
- [ ] Postal parcel / Paket — Amount / Iznos
- [ ] Insured letter / Vrijednosna pošiljka
- N° of item / Br. pošiljke
- [ ] Moneyor / Uputnica — Amount / Iznos

AR RG 51 680 161 2 HR

Meets on a destination/Ispunjava se na odredištu

The item mentioned above has been duly / Gore navedena pošiljka
- [ ] delivered / uručena je
- [ ] paid / isplaćena je

Date / Datum: 19 02 25

Signature* / Potpis*

REPUBLIKA HRVATSKA MINISTARSTVO POLJOPRIVREDE, ŠUMARSTVA I RIBARSTVA

On postal service / Poštanska služba

AR

Stamp of the office returning the advice / Otisak žiga poštanskog ureda koji vraća obavijest

Return to / Vratiti

To be filled in by the sender / Ispunjava pošiljatelj

Name / Ime i prezime ili naziv tvrtke

Street and N° / Ulica i br.

Locality and country / Mjesto i država

REPUBLIKA HRVATSKA OPĆINA STANKOVCI IZVRŠNI UPRAVNI ODJEL ZAGREBAČKA ŽUPANIJA

* The advice may be signed by the addressee or, if the regulations of the country of destination so provide, by another autorized person.
* Ovu obavijest može potpisati primatelj ili, ako to propisi odredišne države dopuštaju, druga ovlaštena osoba ili zaposlenik odredišnog poštanskog ureda.

Ozn. za narudžbu: 6/2022

Hrvatska pošta — Croatian Post Inc. / Republika Hrvatska

ADVICE of receipt/of delivery/of payment
POVRATNICA — Obavijest o primjmu/uručenju/isplati

P-21/CN 07

AR

Office of posting / Prijamni poštanski ured: 23422

Date / Datum: 17 02 2025

Addressee of the item / Primatelj pošiljke: EKO-FLOR PLUS d.o.o. Mokrice 180/C, 49243 Oroslavje

Nature of the item / Vrsta pošiljke: [X] Registered / Preporučena; [ ] Postal parcel / Paket; [ ] Insured letter / Vrijednosna pošiljka

Amount / Iznos

N° of item / Br. pošiljke: AR RG 51 680 155 5 HR

[ ] Moneyorder / Uputnica

Meets on a destination / Ispunjava se na odredištu

The item mentioned above has been duly / Gore navedena pošiljka [X] delivered / uručena je [ ] paid / isplaćena je

Date / Datum: 20

Signature* / Potpis*

EKO-FLOR PLUS d.o.o. Mokrice

* The advice may be signed by the addressee or, if the regulations of the country of destination so provide, by another autorized person.
* Ovu obavijest može potpisati primatelj ili, ako to propisi odredišne države dopuštaju, druga ovlaštena osoba ili zaposlenik odredišnog poštanskog ureda.

On postal service / Poštanska služba: POŠTA P1305

Stamp of the office returning the advice / Otisak žiga poštanskog ureda koji vraća obavijest

REPUBLIKA HRVATSKA OPĆINA STANKOVCI JEDINSTVENI UPRAVNI ODJEL ZAGORSKA ŽUPANIJA

Return to / Vratiti

Name / Ime i prezime ili naziv tvrtke

Street and N° / Ulica i br.

Locality and country / Mjesto i država

To be filled in by the sender / Ispunjava pošiljatelj

Ozn. za narudžbu: 6/2022 — Hrvatska pošta

Hrvatska pošta — Croatian Post Inc. / Republika Hrvatska

ADVICE of receipt/of delivery/of payment
POVRATNICA — Obavijest o primjmu/uručenju/isplati

P-21/CN 07

AR

Office of posting / Prijamni poštanski ured: 23422

Date / Datum: 17 02 2025

Addressee of the item / Primatelj pošiljke: HAKOM Roberta Frangeša Mihanovića 9, 10000 Zagreb

Nature of the item / Vrsta pošiljke: [X] Registered / Preporučena; [ ] Postal parcel / Paket; [ ] Insured letter / Vrijednosna pošiljka

Amount / Iznos

N° of item / Br. pošiljke: AR RG 51 680 152 4 HR

[ ] Moneyorder / Uputnica

Meets on a destination / Ispunjava se na odredištu

The item mentioned above has been duly / Gore navedena pošiljka [X] delivered / uručena je [ ] paid / isplaćena je

Date / Datum: 20

Signature* / Potpis*

HAKOM ZAGREB

Datum

* The advice may be signed by the addressee or, if the regulations of the country of destination so provide, by another autorized person.
* Ovu obavijest može potpisati primatelj ili, ako to propisi odredišne države dopuštaju, druga ovlaštena osoba ili zaposlenik odredišnog poštanskog ureda.

On postal service / Poštanska služba

Stamp of the office returning the advice / Otisak žiga poštanskog ureda koji vraća obavijest

REPUBLIKA HRVATSKA OPĆINA STANKOVCI JEDINSTVENI UPRAVNI ODJEL ZAGORSKA ŽUPANIJA

Return to / Vratiti

Name / Ime i prezime ili naziv tvrtke

Street and N° / Ulica i br.

Locality and country / Mjesto i država

To be filled in by the sender / Ispunjava pošiljatelj

Ozn. za narudžbu: 6/2022 — Hrvatska pošta

Hrvatska pošta

Croatian Post Inc. / Republika Hrvatska

ADVICE of receipt/of delivery/of payment
POVRATNICA — Obavijest o prijmu/uručenju/isplati

P-21/CN 07

On postal service
Poštanska služba

AR

Stamp of the office returning the advice
Otisak žiga poštanskog ureda koji vraća obavijest

Office of posting
Prijamni poštanski ured
23422

Date
Datum
17 02 2025

Addressee of the item
Primatelj pošiljke
OPĆINA PIROVAC
TRG DOMOVINSKOG RATA 17
22213 PIROVAC

Nature of the item/Vrsta pošiljke

- [X] Registered / Preporučena
- [ ] Postal parcel / Paket — Amount / Iznos
- [ ] Insured letter

N° of item / Br. po

AR RG 51 680 145 3 HR

- [ ] Moneyorder / Uputnica — Amount / Iznos

Meets on a destination/Ispunjava se na odredištu

The item mentioned above has been duly / Gore navedena pošiljka
- [X] delivered / uručena je
- [ ] paid / isplaćena je

Date / Datum 19 02 2025

Signature* / Potpis*

* The advice may be signed by the addressee or, if the regulations of the country of destination so provide, by another autorized person.
* Ovu obavijest može potpisati primatelj ili, ako to propisi odredišne države dopuštaju, druga ovlaštena osoba ili zaposlenik odredišnog poštanskog ureda.

Return to / Vratiti

To be filled in by the sender / Ispunjava pošiljatelj

Name / Ime i prezime ili naziv tvrtke

Street and N° / Ulica i br.

Locality and country / Mjesto i država

REPUBLIKA HRVATSKA OPĆINA STANKOVCI JEDINSTVENI UPRAVNI ODJEL ZADARSKA ŽUPANIJA

Ozn. za narudžbu: 6/2022

Hrvatska pošta

Hrvatska pošta

Croatian Post Inc. / Republika Hrvatska

ADVICE of receipt/of delivery/of payment
POVRATNICA — Obavijest o prijmu/uručenju/isplati

P-21/CN 07

On postal service
Poštanska služba

AR

Stamp of the office returning the advice
Otisak žiga poštanskog ureda koji vraća obavijest

Office of posting
Prijamni poštanski ured
23422

Date
Datum
17 02 2025

Addressee of the item
Primatelj pošiljke
MINISTARSTVO KULTURE I MEDIJA UPRAVA ZA ZAŠTITU KULTURNE BAŠTINE
I. SMILJANICA 3, 23000 ZADAR

Nature of the item/Vrsta pošiljke

- [X] Registered / Preporučena
- [ ] Postal parcel / Paket — Amount / Iznos
- [ ] Insured letter / vrijedno

N° of item / Br. pošiljke

AR RG 51 680 162 6 HR

- [ ] Moneyorder / Uputnica — Amount / Iznos

Meets on a destination/Ispunjava se na odredištu

The item mentioned above has been duly / Gore navedena pošiljka
- [ ] delivered / uručena je
- [ ] paid / isplaćena je

Date / Datum

Signature* / Potpis*

20-02-2025

* The advice may be signed by the addressee or, if the regulations of the country of destination so provide, by another autorized person.
* Ovu obavijest može potpisati primatelj ili, ako to propisi odredišne države dopuštaju, druga ovlaštena osoba ili zaposlenik odredišnog poštanskog ureda.

Return to / Vratiti

To be filled in by the sender / Ispunjava pošiljatelj

Name / Ime i prezime ili naziv tvrtke

Street and N° / Ulica i br.

Locality and country / Mjesto i država

REPUBLIKA HRVATSKA OPĆINA STANKOVCI JEDINSTVENI UPRAVNI ODJEL ZADARSKA ŽUPANIJA

P4036

Ozn. za narudžbu: 6/2022

Hrvatska pošta

Hrvatska pošta — Croatian Post Inc. / Republika Hrvatska

ADVICE of receipt/of delivery/of payment
POVRATNICA — Obavijest o prijmu/uručenju/isplati

P-21/CN 07

Office of posting / Prijamni poštanski ured: 23422

Date / Datum: 20

Addressee of the item / Primatelj pošiljke: ZD. ŽUPANIJA ZAVOD ZA PROSTORNO UREĐENJE, ULICA BRAĆE VRANJANA 11, 23000 ZADAR

Nature of the item/Vrsta pošiljke

- [X] Registered / Preporučena
- [ ] Postal parcel / Paket — Amount / Iznos
- [ ] Insured letter / Vrijednosna pošiljka
- N° of item / Br. pošiljke: AR RG 51 680 141 9 HR
- [ ] Moneyorder / Uputnica — Amount / Iznos

Meets on a destination/Ispunjava se na odredištu

The item mentioned above has been duly / Gore navedena pošiljka
- [ ] delivered / uručena je
- [ ] paid / isplaćena je

Date / Datum: 13.02.2025

Signature* / Potpis*

* The advice may be signed by the addressee or, if the regulations of the country of destination so provide, by another autorized person.
* Ovu obavijest može potpisati primatelj ili, ako to propisi odredišne države dopuštaju, druga ovlaštena osoba ili zaposlenik odredišnog poštanskog ureda.

On postal service / Poštanska služba

AR

Stamp of the office returning the advice / Otisak žiga poštanskog ureda koji vraća obavijest

Return to / Vratiti

To be filled in by the sender / Ispunjava pošiljatelj

- Name / Ime i prezime ili naziv tvrtke
- Street and N° / Ulica i br.
- Locality and country / Mjesto i država

REPUBLIKA HRVATSKA OPĆINA STANKOVCI JEDINSTVENI UPRAVNI ODJEL ZADARSKA ŽUPANIJA

REPUBLIKA HRVATSKA ZADARSKA ŽUPANIJA UPRAVNI ODJEL ZA PROSTORNO UREĐENJE, ZAŠTITU OKOLIŠA I KOMUNALNE POSLOVE

Ozn. za narudžbu: 6/2022 — Hrvatska pošta ©

Hrvatska pošta — Croatian Post Inc. / Republika Hrvatska

ADVICE of receipt/of delivery/of payment
POVRATNICA — Obavijest o prijmu/uručenju/isplati

P-21/CN 07

Office of posting / Prijamni poštanski ured: 23422

Date / Datum: 04 20 25

Addressee of the item / Primatelj pošiljke: MUP RAVNATELJSTVO CIVILNE ZAŠTITE, SLUŽBA CIVILNE ZAŠTITE, PUT HULEVICE 9, 23000 ZADAR

Nature of the item/Vrsta pošiljke

- [X] Registered / Preporučena
- [ ] Postal parcel / Paket — Amount / Iznos
- [ ] Insured letter / Vrijednosna pošiljka
- N° of item / Br. pošiljke: AR RG 51 680 165 7 HR
- [ ] Moneyorder / Uputnica — Amount / Iznos

Meets on a destination/Ispunjava se na odredištu

The item mentioned above has been duly / Gore navedena pošiljka
- [ ] delivered / uručena je
- [ ] paid / isplaćena je

Date / Datum: MUP - RH 03 -02- 2025 20

Signature* / Potpis*: PU ZADARSKA

* The advice may be signed by the addressee or, if the regulations of the country of destination so provide, by another autorized person.
* Ovu obavijest može potpisati primatelj ili, ako to propisi odredišne države dopuštaju, druga ovlaštena osoba ili zaposlenik odredišnog poštanskog ureda.

On postal service / Poštanska služba

AR

Stamp of the office returning the advice / Otisak žiga poštanskog ureda koji vraća obavijest

Return to / Vratiti

To be filled in by the sender / Ispunjava pošiljatelj

- Name / Ime i prezime ili naziv tvrtke
- Street and N° / Ulica i br.
- Locality and country / Mjesto i država

REPUBLIKA HRVATSKA OPĆINA STANKOVCI JEDINSTVENI UPRAVNI ODJEL ZADARSKA ŽUPANIJA

Ozn. za narudžbu: 6/2022 — Hrvatska pošta ©

Hrvatska pošta

Croatian Post Inc. / Republika Hrvatska

ADVICE of receipt/of delivery/of payment
POVRATNICA — Obavijest o prijmu/uručenju/isplati

P-21/CN 07

Office of posting / Prijamni poštanski ured: 23422

Date / Datum: 17 09 20 24

Addressee of the item / Primatelj pošiljke: GRAD SKRADIN, TRG HALE GOSPE 3, 22222 SKRADIN

Nature of the item/Vrsta pošiljke: [X] Registered / Preporučena; [ ] Postal parcel / Paket; [ ] Insured letter / Vrijednosna pošiljka

Amount / Iznos

N° of item / Br. pošiljke: AR RG 51 680 144 0 HR

[ ] Moneyorder / Uputnica

Amount / Iznos

Meets on a destination/Ispunjava se na odredištu

The item mentioned above has been duly / Gore navedena pošiljka [ ] delivered / uručena je [ ] paid / isplaćena je

Date / Datum: 17 09 2025

Signature* / Potpis*: GRAD SKRADIN

* The advice may be signed by the addressee or, if the regulations of the country of destination so provide, by another autorized person.
* Ovu obavijest može potpisati primatelj ili, ako to propisi odredišne države dopuštaju, druga ovlaštena osoba ili zaposlenik odredišnog poštanskog ureda.

AR

On postal service / Poštanska služba

Stamp of the office returning the advice / Otisak žiga poštanskog ureda koji vraća obavijest

Return to / Vratiti

Name / Ime i prezime ili naziv tvrtke

Street and N° / Ulica i br.

Locality and country / Mjesto i država

To be filled in by the sender / Ispunjava pošiljatelj

REPUBLIKA HRVATSKA OPĆINA STANKOVCI JEDINSTVENI UPRAVNI ODJEL ZADARSKA ŽUPANIJA

Ozn. za narudžbu: 6/2022

Hrvatska pošta

Croatian Post Inc. / Republika Hrvatska

ADVICE of receipt/of delivery/of payment
POVRATNICA — Obavijest o prijmu/uručenju/isplati

P-21/CN 07

Office of posting / Prijamni poštanski ured: 23422

Date / Datum: 17 09 20 24

Addressee of the item / Primatelj pošiljke: MUP RAVNATELJSTVO CIVILNE ZAŠTITE SLUŽBA CIVILNE ZAŠTITE ZADAR ANDRIJE HEBRANGA 11/C, 23000 ZADAR

Nature of the item/Vrsta pošiljke: [X] Registered / Preporučena; [ ] Postal parcel / Paket; [ ] Insured letter / Vrijednosna pošiljka

Amount / Iznos

N° of item / Br. pošiljke: AR RG 51 680 156 9 HR

[ ] Moneyorder / Uputnica

Amount / Iznos

Meets on a destination/Ispunjava se na odredištu

The item mentioned above has been duly / Gore navedena pošiljka [ ] delivered / uručena je [ ] paid / isplaćena je

Date / Datum: 20 09 2025

Signature* / Potpis*: MUP - RH PU ZADARSKA

* The advice may be signed by the addressee or, if the regulations of the country of destination so provide, by another autorized person.
* Ovu obavijest može potpisati primatelj ili, ako to propisi odredišne države dopuštaju, druga ovlaštena osoba ili zaposlenik odredišnog poštanskog ureda.

AR

On postal service / Poštanska služba

Stamp of the office returning the advice / Otisak žiga poštanskog ureda koji vraća obavijest

Return to / Vratiti

Name / Ime i prezime ili naziv tvrtke

Street and N° / Ulica i br.

Locality and country / Mjesto i država

To be filled in by the sender / Ispunjava pošiljatelj

REPUBLIKA HRVATSKA OPĆINA STANKOVCI JEDINSTVENI UPRAVNI ODJEL ZADARSKA ŽUPANIJA

Ozn. za narudžbu: 6/2022

Hrvatska pošta

Croatian Post Inc. / Republika Hrvatska

ADVICE of receipt/of delivery/of payment
POVRATNICA — Obavijest o prijmu/uručenju/isplati

P-21/CN 07

Office of posting / Prijamni poštanski ured: 23422

Date / Datum: 17-02-2025

Addressee of the item / Primatelj pošiljke: GRAD VODICE, IVE CACE 8, 22211 VODICE

Nature of the item/Vrsta pošiljke

[X] Registered / Preporučena

[ ] Postal parcel / Paket — Amount / Iznos

[ ] Insured letter / Vrijednosna pošiljka

N° of it... / Br. pošil...

AR RG 51 680 142 HR

[ ] Moneyorder / Uputnica — Amount / Iznos

Meets on a destination/Ispunjava se na odredištu

The item mentioned above has been duly / Gore navedena pošiljka

[ ] delivered / uručena je — [ ] paid / isplaćena je

Date / Datum: 19-02-2025

Signature* / Potpis*

* The advice may be signed by the addressee or, if the regulations of the country of destination so provide, by another autorized person.
* Ovu obavijest može potpisati primatelj ili, ako to propisi odredišne države dopuštaju, druga ovlaštena osoba ili zaposlenik odredišnog poštanskog ureda.

On postal service / Poštanska služba

AR

Stamp of the office returning the advice / Otisak žiga poštanskog ureda koji vraća obavijest

Return to / Vratiti

To be filled in by the sender / Ispunjava pošiljatelj

Name / Ime i prezime ili naziv tvrtke

Street and N° / Ulica i br.

Locality and country / Mjesto i država

REPUBLIKA HRVATSKA OPĆINA STANKOVCI JEDINSTVENI UPRAVNI ODJEL ZADARSKA ŽUPANIJA

Ozn. za narudžbu: 6/2022

Hrvatska pošta

Croatian Post Inc. / Republika Hrvatska

ADVICE of receipt/of delivery/of payment
POVRATNICA — Obavijest o prijmu/uručenju/isplati

P-21/CN 07

Office of posting / Prijamni poštanski ured: 23422

Date / Datum: 17-02-2025

Addressee of the item / Primatelj pošiljke: GRAD BENKOVAC, ŠETALIŠTE KNEZA BRANIMIRA 12, 23420 BENKOVAC

Nature of the item/Vrsta pošiljke

[X] Registered / Preporučena

[ ] Postal parcel / Paket — Amount / Iznos

[ ] Insured letter / Vrijednosna pošiljka

N° of it... / Br. pošil...

AR RG 51 680 142 2 HR

[ ] Moneyorder / Uputnica — Amount / Iznos

Meets on a destination/Ispunjava se na odredištu

The item mentioned above has been duly / Gore navedena pošiljka

[ ] delivered / uručena je — [ ] paid / isplaćena je

Date / Datum: 19-02-2025

Signature* / Potpis*

OPUNOMOĆNIK

* The advice may be signed by the addressee or, if the regulations of the country of destination so provide, by another autorized person.
* Ovu obavijest može potpisati primatelj ili, ako to propisi odredišne države dopuštaju, druga ovlaštena osoba ili zaposlenik odredišnog poštanskog ureda.

On postal service / Poštanska služba

AR

Stamp of the office returning the advice / Otisak žiga poštanskog ureda koji vraća obavijest

Return to / Vratiti

To be filled in by the sender / Ispunjava pošiljatelj

Name / Ime i prezime ili naziv tvrtke

Street and N° / Ulica i br.

Locality and country / Mjesto i država

REPUBLIKA HRVATSKA OPĆINA STANKOVCI JEDINSTVENI UPRAVNI ODJEL ZADARSKA ŽUPANIJA

Ozn. za narudžbu: 6/2022

Hrvatska pošta

Croatian Post Inc. / Republika Hrvatska

ADVICE of receipt/of delivery/of payment
POVRATNICA — Obavijest o prijmu/uručenju/isplati

P-21/CN 07

Office of posting / Prijamni poštanski ured: 23422

Date / Datum: 19 02 25

Addressee of the item / Primatelj pošiljke: HEP-ODS d.o.o.-DP Elektra Šibenik, Antc Šupuka 1, 22000 Šibenik

On postal service / Poštanska služba

AR

Stamp of the office returning the advice / Otisak žiga poštanskog ureda koji vraća obavijest

Nature of the item/Vrsta pošiljke

- [X] Registered / Preporučena
- [ ] Postal parcel / Paket — Amount / Iznos
- [ ] Insured letter / Vrijednosna pošiljka

N° of item / Br. pošiljke: AR RG 51 680 150 7 HR

- [ ] Moneyorder / Uputnica — Amount / Iznos

Return to / Vratiti

Name / Ime i prezime ili naziv tvrtke

Street and N° / Ulica i br.

Locality and country / Mjesto i država

To be filled in by the sender / Ispunjava pošiljatelj

REPUBLIKA HRVATSKA OPĆINA STANKOVCI JEDINSTVENI UPRAVNI ODJEL ZADARSKA ŽUPANIJA

Meets on a destination/Ispunjava se na odredištu

The item mentioned above has been duly / Gore navedena pošiljka

- [ ] delivered / uručena je
- [ ] paid / isplaćena je

Date / Datum: 20 -02- 2025

HEP Operator distribucijskog sustava d.o.o. ZAGREB
DISTRIBUCIJSKO PODRUČJE 5
ELEKTRA ŠIBENIK

Signature* / Potpis*

* The advice may be signed by the addressee or, if the regulations of the country of destination so provide, by another autorized person.
* Ovu obavijest može potpisati primatelj ili, ako to propisi odredišne države dopuštaju, druga ovlaštena osoba ili zaposlenik odredišnog poštanskog ureda.

Ozn. za narudžbu: 6/2022

Hrvatska pošta

Hrvatska pošta

Croatian Post Inc. / Republika Hrvatska

ADVICE of receipt/of delivery/of payment
POVRATNICA — Obavijest o prijmu/uručenju/isplati

P-21/CN 07

Office of posting / Prijamni poštanski ured: 23422

Date / Datum: 19 02 25

Addressee of the item / Primatelj pošiljke: MUP POLICIJSKA UPRAVA ZADARSKA, UL. DANA JOSIPA JELAČIĆA 30, 23 000 ZADAR

On postal service / Poštanska služba

AR

Stamp of the office returning the advice / Otisak žiga poštanskog ureda koji vraća obavijest

Nature of the item/Vrsta pošiljke

- [X] Registered / Preporučena
- [ ] Postal parcel / Paket — Amount / Iznos
- [ ] Insured letter / Vrijednosna pošiljka

N° of item / Br. pošiljke: AR RG 51 680 157 2 HR

- [ ] Amount / Iznos

Return to / Vratiti

Name / Ime i prezime ili naziv tvrtke

Street and N° / Ulica i br.

Locality and country / Mjesto i država

To be filled in by the sender / Ispunjava pošiljatelj

REPUBLIKA HRVATSKA OPĆINA STANKOVCI JEDINSTVENI UPRAVNI ODJEL ZADARSKA ŽUPANIJA

Meets on a destination/Ispunjava se na odredištu

The item mentioned above has been duly / Gore navedena pošiljka

- [ ] delivered / uručena je
- [ ] paid / isplaćena je

Date / Datum: 19 -02- 2025

Signature* / Potpis* OPUNOMOCENIK

* The advice may be signed by the addressee or, if the regulations of the country of destination so provide, by another autorized person.
* Ovu obavijest može potpisati primatelj ili, ako to propisi odredišne države dopuštaju, druga ovlaštena osoba ili zaposlenik odredišnog poštanskog ureda.

Ozn. za narudžbu: 6/2022

Hrvatska pošta



Hrvatska pošta

Croatian Post Inc. / Republika Hrvatska

ADVICE of receipt/of delivery/of payment
POVRATNICA — Obavijest o prijmu/uručenju/isplati

P-21/CN 07

Office of posting / Prijamni poštanski ured: 23422

Date / Datum: 17.02.25

Addressee of the item / Primatelj pošiljke: HRVATSKE CESTE, POSLOVNA JEDINICA ZADAR, NIKOLE TESLE 14b, 23000 ZADAR

AR

On postal service / Poštanska služba

Stamp of the office returning the advice / Otisak žiga poštanskog ureda koji vraća obavijest

Nature of the item/Vrsta pošiljke

- [X] Registered / Preporučena
- [ ] Postal parcel / Paket — Amount / Iznos
- [ ] Insured letter / Vrijednosna pošiljka

N° of item / Br. pošiljke: AR RG 51 680 168 8 HR

- [ ] Moneyorder / Uputnica — Amount / Iznos

Meets on a destination/Ispunjava se na odredištu

The item mentioned above has been duly / Gore navedena pošiljka
- [X] delivered / uručena je
- [ ] paid / isplaćena je

Date / Datum: 17.02.2025

Signature* / Potpis*

* The advice may be signed by the addressee or, if the regulations of the country of destination so provide, by another autorized person.
* Ovu obavijest može potpisati primatelj ili, ako to propisi odredišne države dopuštaju, druga ovlaštena osoba ili zaposlenik odredišnog poštanskog ureda.

Return to / Vratiti

Name / Ime i prezime ili naziv tvrtke

Street and N° / Ulica i br.

Locality and country / Mjesto i država

To be filled in by the sender / Ispunjava pošiljatelj

REPUBLIKA HRVATSKA OPĆINA STANKOVCI JEDINSTVENI UPRAVNI ODJEL ZADARSKA ŽUPANIJA

Ozn. za narudžbu: 6/2022

Hrvatska pošta

Hrvatska pošta

Croatian Post Inc. / Republika Hrvatska

ADVICE of receipt/of delivery/of payment
POVRATNICA — Obavijest o prijmu/uručenju/isplati

P-21/CN 07

Office of posting / Prijamni poštanski ured: 23422

Date / Datum: 17.02.25

Addressee of the item / Primatelj pošiljke: VODOOPSKRBA I ODVODNJA d.o.o., Kralja Zvonimira 30, 22000 Šibenik

AR

On postal service / Poštanska služba

Stamp of the office returning the advice / Otisak žiga poštanskog ureda koji vraća obavijest

Nature of the item/Vrsta pošiljke

- [X] Registered / Preporučena
- [ ] Postal parcel / Paket — Amount / Iznos
- [ ] Insured letter / Vrijednosna pošiljka

N° of item / Br. pošiljke: AR RG 51 680 154 1 HR

- [ ] Moneyorder / Uputnica — Amount / Iznos

Meets on a destination/Ispunjava se na odredištu

The item mentioned above has been duly / Gore navedena pošiljka
- [ ] delivered / uručena je
- [ ] paid / isplaćena je

Date / Datum:

Signature* / Potpis*: 20-02-2025

VODOVOD I ODVODNJA d.o.o. ŠIBENIK 1

* The advice may be signed by the addressee or, if the regulations of the country of destination so provide, by another autorized person.
* Ovu obavijest može potpisati primatelj ili, ako to propisi odredišne države dopuštaju, druga ovlaštena osoba ili zaposlenik odredišnog poštanskog ureda.

Return to / Vratiti

Name / Ime i prezime ili naziv tvrtke

Street and N° / Ulica i br.

Locality and country / Mjesto i država

To be filled in by the sender / Ispunjava pošiljatelj

REPUBLIKA HRVATSKA OPĆINA STANKOVCI JEDINSTVENI UPRAVNI ODJEL ZADARSKA ŽUPANIJA

Ozn. za narudžbu: 6/2022

Hrvatska pošta

Hrvatska pošta

Croatian Post Inc. / Republika Hrvatska

ADVICE of receipt/of delivery/of payment
POVRATNICA — Obavijest o primjmu/uručenju/isplati

P-21/CN 07

AR

On postal service
Poštanska služba

Stamp of the office returning the advice
Otisak žiga poštanskog ureda koji vraća obavijest

Office of posting
Prijamni poštanski ured
23422

Date
Datum
17|4|2026

Addressee of the item
Primatelj pošiljke
OPĆINA LIŠANE OSTROVIČKE
BRASTINA 41 B
23420 BENKOVAC

Nature of the item/Vrsta pošiljke
[X] Registered / Preporučena
[ ] Postal parcel / Paket — Amount / Iznos
[ ] Insured letter / Vrijednosna pošiljka
N° of item / Br. po
AR RG 51 680 147 5 HR
[ ] Moneyorder / Uputnica — Amount / Iznos

Meets on a destination/Ispunjava se na odredištu
The item mentioned above has been duly
Gore navedena pošiljka
[ ] delivered / uručena je
[ ] paid / isplaćena je
Date / Datum 18|04|2026
Signature* / Potpis*

* The advice may be signed by the addressee or, if the regulations of the country of destination so provide, by another autorized person.
* Ovu obavijest može potpisati primatelj ili, ako to propisi odredišne države dopuštaju, druga ovlaštena osoba ili zaposlenik odredišnog poštanskog ureda.

To be filled in by the sender / Ispunjava pošiljatelj

Return to / Vratiti
Name / Ime i prezime ili naziv tvrtke
Street and N° / Ulica i br.
Locality and country / Mjesto i država

REPUBLIKA HRVATSKA OPĆINA STANKOVCI JEDINSTVENI UPRAVNI ODJEL STANKOVCI ZADARSKA ŽUPANIJA

Ozn. za narudžbu: 6/2022 Hrvatska pošta

Hrvatska pošta

Croatian Post Inc. / Republika Hrvatska

ADVICE of receipt/of delivery/of payment
POVRATNICA — Obavijest o primjmu/uručenju/isplati

P-21/CN 07

AR

On postal service
Poštanska služba

Stamp of the office returning the advice
Otisak žiga poštanskog ureda koji vraća obavijest

Office of posting
Prijamni poštanski ured
23422

Date
Datum
17|4|2026

Addressee of the item
Primatelj pošiljke
OPĆINA PAKOŠTANE
KRAJICE JELENE 78
23211 PAKOŠTANE

Nature of the item/Vrsta pošiljke
[X] Registered / Preporučena
[ ] Postal parcel / Paket — Amount / Iznos
[ ] Insured letter / Vrijednosna pošiljka
N° of item / Br. po
AR RG 51 680 146 7 HR
[ ] Moneyorder / Uputnica — Amount / Iznos

Meets on a destination/Ispunjava se na odredištu
The item mentioned above has been duly
Gore navedena pošiljka
[ ] delivered / uručena je
[ ] paid / isplaćena je
Date / Datum 18|04|2026
Signature* / Potpis*

* The advice may be signed by the addressee or, if the regulations of the country of destination so provide, by another autorized person.
* Ovu obavijest može potpisati primatelj ili, ako to propisi odredišne države dopuštaju, druga ovlaštena osoba ili zaposlenik odredišnog poštanskog ureda.

To be filled in by the sender / Ispunjava pošiljatelj

Return to / Vratiti
Name / Ime i prezime ili naziv tvrtke
Street and N° / Ulica i br.
Locality and country / Mjesto i država

REPUBLIKA HRVATSKA OPĆINA STANKOVCI JEDINSTVENI UPRAVNI ODJEL STANKOVCI ZADARSKA ŽUPANIJA

Ozn. za narudžbu: 6/2022 Hrvatska pošta

Hrvatska pošta

Croatian Post Inc. / Republika Hrvatska

ADVICE of receipt/of delivery/of payment
POVRATNICA — Obavijest o prijmu/uručenju/isplati

P-21/CN 07

On postal service
Poštanska služba

AR

Stamp of the office returning the advice
Otisak žiga poštanskog ureda koji vraća obavijest

Office of posting
Prijamni poštanski ured
23422

Date
Datum
19/02/25

Addressee of the item
Primatelj pošiljke
ŽUPANIJSKA UPRAVA ZA CESTE, ZBINSKO-FRANKOPANSKA 10/II, 23000 ZADAR

Nature of the item/Vrsta pošiljke

- [X] Registered / Preporučena
- [ ] Postal parcel / Paket — Amount / Iznos
- [ ] Insured letter / Vrijednosna pošiljka
- N° of / Br. po
- [ ] Moneyorder / Uputnica — Amount / Iznos

AR RG 51 680 158 6 HR

Meets on a destination/Ispunjava se na odredištu

The item mentioned above has been duly / Gore navedena pošiljka
- [ ] delivered / uručena je
- [ ] paid / isplaćena je

Date / Datum: 19/02/25

Signature* / Potpis*

OPUNOMOĆENIK

Return to / Vratiti

Name / Ime i prezime ili naziv tvrtke

Street and N° / Ulica i br.

Locality and country / Mjesto i država

To be filled in by the sender / Ispunjava pošiljatelj

REPUBLIKA HRVATSKA OPĆINA STANKOVCI JEDINSTVENI UPRAVNI ODJEL STANKOVCI ZADARSKA ŽUPANIJA

* The advice may be signed by the addressee or, if the regulations of the country of destination so provide, by another autorized person.
* Ovu obavijest može potpisati primatelj ili, ako to propisi odredišne države dopuštaju, druga ovlaštena osoba ili zaposlenik odredišnog poštanskog ureda.

Ozn. za narudžbu: 6/2022

Hrvatska © pošta

Hrvatska pošta

Croatian Post Inc. / Republika Hrvatska

ADVICE of receipt/of delivery/of payment
POVRATNICA — Obavijest o prijmu/uručenju/isplati

P-21/CN 07

On postal service
Poštanska služba

AR

Stamp of the office returning the advice
Otisak žiga poštanskog ureda koji vraća obavijest

Office of posting
Prijamni poštanski ured
23422

Date
Datum
19/02/25

Addressee of the item
Primatelj pošiljke
HRVATSKE CESTE d.o.o., Vončinina 3, 10000 Zagreb

Nature of the item/Vrsta pošiljke

- [X] Registered / Preporučena
- [ ] Postal parcel / Paket — Amount / Iznos
- [ ] Insured letter / Vrijednosna pošiljka
- N° of / Br. po
- [ ] Moneyorder / Uputnica — Amount / Iznos

AR RG 51 680 139 6 HR

Meets on a destination/Ispunjava se na odredištu

The item mentioned above has been duly / Gore navedena pošiljka
- [ ] delivered / uručena je
- [ ] paid / isplaćena je

Date / Datum: 19/02/25

Signature* / Potpis*

OPUNOMOĆENIK

Return to / Vratiti

Name / Ime i prezime ili naziv tvrtke

Street and N° / Ulica i br.

Locality and country / Mjesto i država

To be filled in by the sender / Ispunjava pošiljatelj

REPUBLIKA HRVATSKA OPĆINA STANKOVCI JEDINSTVENI UPRAVNI ODJEL STANKOVCI ZADARSKA ŽUPANIJA

* The advice may be signed by the addressee or, if the regulations of the country of destination so provide, by another autorized person.
* Ovu obavijest može potpisati primatelj ili, ako to propisi odredišne države dopuštaju, druga ovlaštena osoba ili zaposlenik odredišnog poštanskog ureda.

Ozn. za narudžbu: 6/2022

Hrvatska © pošta

Hrvatska pošta

Croatian Post Inc. / Republika Hrvatska

ADVICE of receipt/of delivery/of payment
POVRATNICA — Obavijest o prijmu/uručenju/isplati

P-21/CN 07

Office of posting / Prijamni poštanski ured: 23422

Date / Datum: 17.02.20 25

Addressee of the item / Primatelj pošiljke: Hrvatske šume d.o.o., Uprava šuma Podružnica Split, Vlaja Zvonarića 35, 21000 Split

Nature of the item/Vrsta pošiljke

[X] Registered / Preporučena

[ ] Postal parcel / Paket

[ ] Insured letter / Vrijednosna pošiljka

Amount / Iznos

AR RG 51 680 153 8 HR

N° of item / Br. pošiljke

[ ] Moneyorder / Uputnica

Amount / Iznos

Meets on a destination/Ispunjava se na odredištu

The item mentioned above has been duly / Gore navedena pošiljka

[ ] delivered / uručena je

[ ] paid / isplaćena je

Date / Datum: 17.02.2025

Signature* / Potpis*: OPUNOMOĆENIK

* The advice may be signed by the addressee or, if the regulations of the country of destination so provide, by another autorized person.
* Ovu obavijest može potpisati primatelj ili, ako to propisi odredišne države dopuštaju, druga ovlaštena osoba ili zaposlenik odredišnog poštanskog ureda.

To be filled in by the sender / Ispunjava pošiljatelj

AR

On postal service / Poštanska služba

Stamp of the office returning the advice / Otisak žiga poštanskog ureda koji vraća obavijest

Return to / Vratiti

Name / Ime i prezime ili naziv tvrtke

Street and N° / Ulica i br.

Locality and country / Mjesto i država

REPUBLIKA HRVATSKA OPĆINA STANKOVCI JEDINSTVENI UPRAVNI ODJEL ZADARSKA ŽUPANIJA

Ozn. za narudžbu: 6/2022

Hrvatska pošta

Hrvatska pošta

Croatian Post Inc. / Republika Hrvatska

ADVICE of receipt/of delivery/of payment
POVRATNICA — Obavijest o prijmu/uručenju/isplati

P-21/CN 07

Office of posting / Prijamni poštanski ured: 23422

Date / Datum: 17.02.25

Addressee of the item / Primatelj pošiljke: HRVATSKE VODE VGO Split, Vukovarska 35, 21000 Split

Nature of the item/Vrsta pošiljke

[X] Registered / Preporučena

[ ] Postal parcel / Paket

[ ] Insured letter / Vrijednosna pošiljka

Amount / Iznos

AR RG 51 680 167 4 HR

N° of item / Br. pošiljke

[ ] Moneyorder / Uputnica

Amount / Iznos

Meets on a destination/Ispunjava se na odredištu

The item mentioned above has been duly / Gore navedena pošiljka

[ ] delivered / uručena je

[ ] paid / isplaćena je

Date / Datum: 20.02.2025

Signature* / Potpis*: 20. 02. 2025

* The advice may be signed by the addressee or, if the regulations of the country of destination so provide, by another autorized person.
* Ovu obavijest može potpisati primatelj ili, ako to propisi odredišne države dopuštaju, druga ovlaštena osoba ili zaposlenik odredišnog poštanskog ureda.

To be filled in by the sender / Ispunjava pošiljatelj

AR

On postal service / Poštanska služba

Stamp of the office returning the advice / Otisak žiga poštanskog ureda koji vraća obavijest

Return to / Vratiti

Name / Ime i prezime ili naziv tvrtke

Street and N° / Ulica i br.

Locality and country / Mjesto i država

REPUBLIKA HRVATSKA OPĆINA STANKOVCI JEDINSTVENI UPRAVNI ODJEL ZADARSKA ŽUPANIJA

Ozn. za narudžbu: 6/2022

Hrvatska pošta

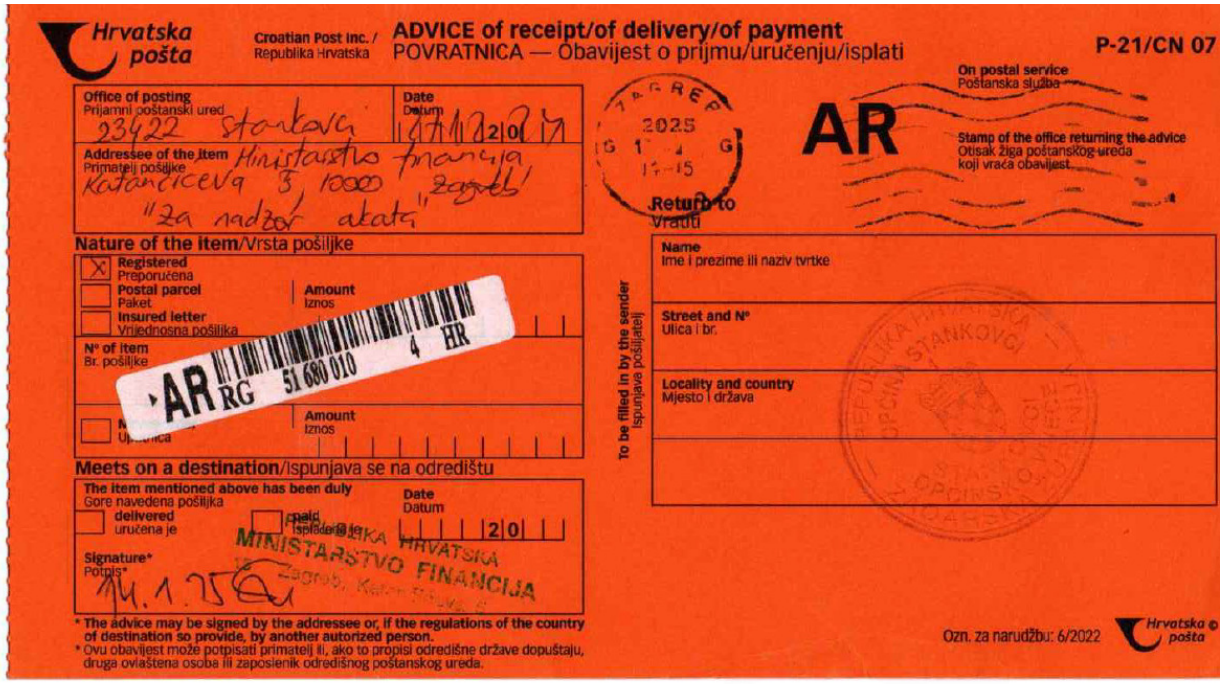

Hrvatska pošta

Croatian Post Inc. / Republika Hrvatska

ADVICE of receipt/of delivery/of payment
POVRATNICA — Obavijest o prijmu/uručenju/isplati

P-21/CN 07

Office of posting / Prijamni poštanski ured: 23422 Stankovci

Date / Datum: 14.1.2025

Addressee of the item / Primatelj pošiljke: Ministarstvo financija Katančićeva 5 10000 Zagreb "za nadzor akata"

On postal service / Poštanska služba

AR

Stamp of the office returning the advice / Otisak žiga poštanskog ureda koji vraća obavijest

ZAGREB 2025 G 1 4 G 13-15

Return to / Vratiti

Nature of the item / Vrsta pošiljke

- [X] Registered / Preporučena
- [ ] Postal parcel / Paket
- [ ] Insured letter / Vrijednosna pošiljka

Amount / Iznos

N° of item / Br. pošiljke

AR RG 51 680 010 4 HR

Amount / Iznos

Meets on a destination / Ispunjava se na odredištu

The item mentioned above has been duly / Gore navedena pošiljka

- [ ] delivered / uručena je
- [ ] paid / isplaćena je

Date / Datum: 20

Signature* / Potpis*

MINISTARSTVO FINANCIJA REPUBLIKA HRVATSKA Zagreb, Katančićeva 5

14.1.25

* The advice may be signed by the addressee or, if the regulations of the country of destination so provide, by another autorized person.

* Ovu obavijest može potpisati primatelj ili, ako to propisi odredišne države dopuštaju, druga ovlaštena osoba ili zaposlenik odredišnog poštanskog ureda.

To be filled in by the sender / Ispunjava pošiljatelj

Name / Ime i prezime ili naziv tvrtke

Street and N° / Ulica i br.

Locality and country / Mjesto i država

REPUBLIKA HRVATSKA OPĆINA STANKOVCI

Ozn. za narudžbu: 6/2022

Hrvatska pošta

Hrvatska pošta

Croatian Post Inc. / Republika Hrvatska

ADVICE of receipt/of delivery/of payment
POVRATNICA — Obavijest o prijmu/uručenju/isplati

P-21/CN 07

On postal service
Poštanska služba

AR

Stamp of the office returning the advice
Otisak žiga poštanskog ureda koji vraća obavijest

Office of posting
Prijamni poštanski ured: 23422

Date
Datum: 10|02|25

Addressee of the item
Primatelj pošiljke: ZD. ŽUPANIJA UPRAVNI ODJEL ZA PROSTORNO UREĐENJE / ZAŠTITU OKOLIŠA I KOM. POSLOVE, B. PETRANOVIĆA 8, 23000 ZADAR

Return to
Vratiti

Name
Ime i prezime ili naziv tvrtke

Street and N°
Ulica i br.

Locality and country
Mjesto i država

To be filled in by the sender
Ispunjava pošiljatelj

Nature of the item/Vrsta pošiljke

- [X] Registered / Preporučena
- [ ] Postal parcel / Paket
- [ ] Insured letter / Vrijednosna

Amount / Iznos

N° of item / Br. pošiljke: AR RG 51 680 140 5 HR

- [ ] Moneyorder / Uputnica

Amount / Iznos

Meets on a destination/Ispunjava se na odredištu

The item mentioned above has been duly / Gore navedena pošiljka
- [X] delivered / uručena je
- [ ] paid / isplaćena je

Date / Datum: 10|02|25

Signature* / Potpis*

REPUBLIKA HRVATSKA OPĆINA STANKOVCI JEDINSTVENI UPRAVNI ODJEL ZADARSKA ŽUPANIJA

UPRAVNI ODJEL ZA PROSTORNO UREĐENJE, ZAŠTITU OKOLIŠA I KOMUNALNE POSLOVE

* The advice may be signed by the addressee or, if the regulations of the country of destination so provide, by another autorized person.
* Ovu obavijest može potpisati primatelj ili, ako to propisi odredišne države dopuštaju, druga ovlaštena osoba ili zaposlenik odredišnog poštanskog ureda.

Ozn. za narudžbu: 6/2022

Hrvatska © pošta

Hrvatska pošta

Croatian Post Inc. / Republika Hrvatska

ADVICE of receipt/of delivery/of payment
POVRATNICA — Obavijest o prijmu/uručenju/isplati

P-21/CN 07

On postal service
Poštanska služba

AR

Stamp of the office returning the advice
Otisak žiga poštanskog ureda koji vraća obavijest

Office of posting
Prijamni poštanski ured: 23422

Date
Datum: 10|02|25

Addressee of the item
Primatelj pošiljke: HOPS d.o.o. KUPSKA ULICA 4 10000 ZAGREB

Return to
Vratiti

Name
Ime i prezime ili naziv tvrtke

Street and N°
Ulica i br.

Locality and country
Mjesto i država

To be filled in by the sender
Ispunjava pošiljatelj

Nature of the item/Vrsta pošiljke

- [X] Registered / Preporučena
- [ ] Postal parcel / Paket
- [ ] Insured letter / Vrijednosna pošiljka

Amount / Iznos

N° / Br.: AR RG 51 680 148 4 HR

- [ ] Moneyorder / Uputnica

Amount / Iznos

Meets on a destination/Ispunjava se na odredištu

The item mentioned above has been duly / Gore navedena pošiljka
- [X] delivered / uručena je
- [ ] paid / isplaćena je

Date / Datum: 10|02|25

Signature* / Potpis*

HOPS d.o.o., Zagreb

Prijenosno područje Split

REPUBLIKA HRVATSKA OPĆINA STANKOVCI JEDINSTVENI UPRAVNI ODJEL ZADARSKA ŽUPANIJA

* The advice may be signed by the addressee or, if the regulations of the country of destination so provide, by another autorized person.
* Ovu obavijest može potpisati primatelj ili, ako to propisi odredišne države dopuštaju, druga ovlaštena osoba ili zaposlenik odredišnog poštanskog ureda.

Ozn. za narudžbu: 6/2022

Hrvatska © pošta

3. POPIS SUDIONIKA U PONOVNOJ JAVNOJ RASPRAVI KOJI SU UPUTILI OČITOVANJA, PRIJEDLOGE I PRIMJEDBE

U tijeku ponovne javne rasprave, u roku i na način propisan člankom 100. Zakona o prostornom uređenju, očitovanja, primjedbe i prijedloge uputili su;

a) Očitovanja, prijedlozi i primjedbe dati u zapisnik s ponovnog javnog izlaganja:

- nije bilo (na pitanja su odgovarali predstavnici Izrađivača i Nositelja izrade)

b) Pisana očitovanja javnopravnih tijela:

8. HAKOM, Zagreb
9. HRVATSKE ŠUME d.o.o., Direkcija Zagreb
10. HŽ Infrastruktura d.o.o., Zagreb
11. MINISTARSTVO KULTURE I MEDIJA, Uprava za zaštitu kulturne baštine, Konzervatorski odjel u Zadru
12. MINISTARSTVO GOSPODARSTVA, Zagreb
13. MINISTARSTVO POLJOPRIVREDE, ŠUMARSTVA I RIBARSTVA, Zagreb
14. HOPS d.o.o., PRP Split

- *Preslike očitovanja nalaze se u privitku.*

c) Prijedlozi/primjedbe fizičkih osoba:

8. Općina Stankovci
9. Općina Stankovci
10. Zdenka Troskot, Josip Troskot, Anita Grcić

d) Očitovanja, prijedlozi i primjedbe upisani u knjigu primjedbi:

- nije bilo

- *Preslika knjige primjedbi nalazi se u privitku.*

Po isteku roka za zaprimanje primjedbi, iste su dostavljene Izrađivaču plana na obradu.

U daljnjem postupku, primjedbe i prijedloge razmatrali su Nositelj izrade i Izrađivač. Nakon uvida u zaprimljene podneske, pojedine primjedbe su prihvaćene, djelomično prihvaćene ili nisu prihvaćene, te je o istim zaključeno kako slijedi u nastavku Izvješća:

3b. PISANA OČITOVANJA JAVNOPRAVNIH TIJELA

Broj primjedbe	Podnositelj primjedbe, adresa	
1.	HAKOM, Zagreb	
	Sadržaj primjedbe	Nakon uvida u dostavljeni prijedlog Izmjena i dopuna PPUO Stankovci, potvrđuju da je isti usklađen sa njihovim zahtjevima.
	Odgovor na primjedbu	*Mišljenje se prihvaća*
	Obrazloženje	
2.	HRVATSKE ŠUME d.o.o., Direkcija Zagreb	
	Sadržaj primjedbe	Mišljenja su da se prilikom planiranja svih prostorno-planskih dokumenata treba voditi računa da se bilo kakvim zahvatima degradacija šuma i šumskog zemljišta svede na minimum.
	Odgovor na primjedbu	*Očitovanje se prihvaća*
	Obrazloženje	
3.	HŽ Infrastruktura d.o.o., Zagreb	
	Sadržaj primjedbe	Uvidom Izmjene i dopune PPUO Stankovci, utvrdili su da su prilikom izrade Plana uvaženi svi njihovi zahtjevi, ta da sa stajališta razvoja nemaju dodatnih primjedbi.
	Odgovor na primjedbu	*Očitovanje se prihvaća*
	Obrazloženje	
4.	MINISTARSTVO KULTURE I MEDIJA, Uprava za zaštitu kulturne baštine, Konzervatorski odjel u Zadru	
	Sadržaj primjedbe	Mišljenja su da se u grafički i tekstualni dio Plana trebaju ugraditi njihove smjernice od 09. siječnja 2024. godine
	Odgovor na primjedbu	*Mišljenje se prihvaća*
	Obrazloženje	
5.	MINISTARSTVO GOSPODARSTVA, Zagreb	
	Sadržaj primjedbe	Očitovali su se da su traženi podaci iz nadležnosti Sektora za rudarstvo javno dostupni na web stranici: jisms.gospodarstvo.gov.hr
	Odgovor na primjedbu	*Očitovanje se prihvaća*
	Obrazloženje	
6.	MINISTARSTVO POLJOPRIVREDE, ŠUMARSTVA I RIBARSTVA, Zagreb	
	Sadržaj primjedbe	Mišljenja su da prijedlog Plana treba biti usklađen sa Zakonom o poljoprivrednom zemljištu, i to člankom 22., stavkom 3., člankom 29., stavcima 1., 2. i 3., te člankom 83., stavkom 4. navedenog Zakona
	Odgovor na primjedbu	*Mišljenje se prihvaća*
	Obrazloženje	
7.	HOPS d.o.o., PRP Split	
	Sadržaj primjedbe	Nakon uvida u dostavljeni prijedloog Plana, očitovali su se da je isti izrađen u skladu sa njihovim dostavljenim zahtjevima od 26. siječnja 2024. godine, te stoga na isti nemaju primjedbi
	Odgovor na primjedbu	*Očitovanje se prihvaća*
	Obrazloženje	

27.2
62

REPUBLIKA HRVATSKA
HRVATSKA REGULATORNA AGENCIJA
ZA MREŽNE DJELATNOSTI

KLASA: 350-05/23-01/441
URBROJ: 376-05-3-25-06
Zagreb, 19. veljače 2025.

Republika Hrvatska
Zadarska županija
Općina Stankovci
Jedinstveni upravni odjel
Stankovci 230
23422 Stankovci

Predmet: **Općina Stankovci**
II. Izmjene i dopune Prostornog plana uređenja Općine Stankovci - Ponovna javna rasprava
-mišljenje o usklađenosti konačnog prijedloga plana s utvrđenim zahtjevima iz članka 90. ZOPU

Veza: Vaš dopis KLASA: 350-01/23-01/12, URBROJ: 2198-30-03-25-51, od 14. veljače 2025.

Poštovani,

vašim dopisom od ove Agencije zatražili ste da vam na osnovu čl. 101. Zakona o prostornom uređenju (NN 153/13, 65/17, 114/18, 39/19, 98/19, 67/23) i čl. 59. st. (3) Zakona o elektroničkim komunikacijama (NN br. 76/22 i 14/24) izda mišljenje na konačni prijedlog *II. Izmjene i dopune Prostornog plana uređenja Općine Stankovci - Ponovna javna rasprava.*

Uvidom u dostavljeni konačni prijedlog *II. Izmjene i dopune Prostornog plana uređenja Općine Stankovci - Ponovna javna rasprava* **potvrđujemo** da je isti **usklađen s našim zahtjevima.**

S poštovanjem,

RAVNATELJ
mr.sc. Miran Gosta
(elektronički potpisala ovlaštena osoba)

Dostaviti:
1. Naslovu preporučeno

Ulica Roberta Frangeša-Mihanovića 9
10110 Zagreb
OIB: 87950783661
www.hakom.hr
HAKOM

60

HRVATSKE ŠUME
društvo s ograničenom odgovornošću

10000 Zagreb, Ulica kneza Branimira 1

Uprava: Nediljko Dujić, mag. admin. publ. – predsjednik; mr.sc. Igor Fazekaš – član; Ante Sabljić, dipl. ing. šum. – član • MB 3631133 • OIB 69693144506 • Trgovački sud u Zagrebu (MBS 080251008) • Temeljni kapital 155.507.330,00 €, uplaćen u cijelosti • SWIFT: PBZGHR2X • IBAN: HR46 2340 0091 1001 0036 0 • Telefon: 01/4804 111 • Telefax: 01/4804 101 • pp 148, 10002 Zagreb • web: http://www.hrsume.hr • e-mail: direkcija@hrsume.hr

Uprava šuma podružnica Split, Kralja Zvonimira 35, Split tel 021 408 223, fax 021 408 200, e-mail: usspl@hrsume.hr

Klasa: ST-06-08-6657
Ur.broj: 15-00-06/03-25-12
Split, 26. veljače 2025. god.

REPUBLIKA HRVATSKA
ZADARSKA ŽUPANIJA
OPĆINA STANKOVCI
JEDINSTVENI UPRAVNI ODJEL
STANKOVCI 230
23422 STANKOVCI

Predmet: Prijedlog II. Izmjena i dopuna Prostornog plana uređenja Općine Stankovci - očitovanje, daje se

Temeljem Vašeg dopisa od 14. veljače 2025. godine (KL:350-01/23-01/12, UR.BR: 2198-30-03-25-51) u kojem tražite mišljenje na prijedlog II. Izmjena i dopuna Prostornog plana uređenja Općine Stankovci, te dokumentaciju kojom raspolažu Hrvatske šume d.o.o. Zagreb, UŠP Split, Šumarija Benkovac, očitujemo se kako slijedi:

- Općina Stankovci upravlja područjem koje se preklapa teritorijalno sa gospodarskim jedinicama „Donji Krš" i „Brzovača" kojima gospodari Šumarija Benkovac.
- Predmetni Prijedlog se u dvije namjene preklapa sa površinama kojima gospodari Šumarija Benkovac i to:
  - Gospodarska namjena – preklapa se sa odsjecima 67a, 68a i 69a (svi uređajni razred: šikara) unutar gospodarske jedinice „Brzovača"
  - Zračni promet - aerodrom – preklapa se sa odsjecima 60a, 61a, 62a, 63a, 64a, 65a, i 66a (svi uređajni razred: šikara) unutar gospodarske jedinice „Brzovača"

Mišljenja smo da prilikom se prilikom planiranja svih prostorno-planskih dokumenata treba voditi računa kako bi se zahvatima degradacija šuma (osobito visokih šuma) i šumskih zemljišta svela na minimum te u skladu sa Ustavom Republike Hrvatske i Zakonom o šumama očuvale šume kao dobra od interesa za Republiku Hrvatsku koja imaju njezinu osobitu zaštitu.

S poštovanjem,

Rukovoditeljica Odjela za ekologiju
i zaštitu šuma

Sanja Delić, dipl. ing. šum.

Voditelj Uprave šuma
Podružnica Split

Ante Taraš, dipl. ing. šum.

HŽ INFRASTRUKTURA
10000 Zagreb, Mihanovićeva ulica 12

SEKTOR ZA RAZVOJ, PRIPREMU I PROVEDBU INVESTICIJA I EU FONDOVA
Odjel za razvoj i planiranje investicija

61

27.2

e-mail: martina.oskorus@hzinfra.hr
naš broj i znak: 1156 /25, 1.3.1. M.O.
vaš broj i znak: KLASA: 350-01/23-01/12;
URBROJ: 2198-30-03-25-51;
datum: 24. veljače 2025.

REPUBLIKA HRVATSKA
ZADARSKA ŽUPANIJA
OPĆINA STANKOVCI
Jedinstveni upravni odjel

Stankovci 230,
23422 Stankovci

Predmet: Prijedlog II. Izmjena i dopuna Prostornog plana uređenja Općine Stankovci
- ponovna javna rasprava:

Temeljem dopisa Općine Stankovci KLASA: 350-01/23-01/12; URBROJ: 2198-30-03-25-51, zaprimljenog dana 14. veljače 2024. godine, a u vezi ponovne javne rasprave o II. izmjenama i dopunama Prostornog plana uređenja Općine Stankovci, dostavljamo Vam sljedeće;

Uvidom u II. izmjene i dopune Prostornog plana uređenja Općine Stankovci utvrđeno je da su prilikom izrade II. izmjena i dopuna Prostornog plana uređenja Općine Stankovci uvaženi zahtjevi HŽ Infrastrukture d.o.o. te sa stajališta razvoja nemamo dodatnih primjedbi.

S poštovanjem,

DIREKTOR SEKTORA ZA RAZVOJ, PRIPREMU I PROVEDBU INVESTICIJA I EU FONDOVA

Mirko Franović, dipl. ing. građ.

HŽ INFRASTRUKTURA d.o.o. ZAGREB

HŽ INFRASTRUKTURA d.o.o. ZAGREB, Mihanovićeva ulica 12, TRGOVAČKI SUD U ZAGREBU, MBS: 080590485, OIB 39901919995,
Naziv i sjedište banke: Privredna banka Zagreb d.d., Zagreb, Radnička cesta 50, BROJ RAČUNA: HR4423400091110252804,
TEMELJNI KAPITAL: 224.188.000,00 kuna / 29.754.860,97 eura (fiksni tečaj konverzije 7,5345)
PREDSJEDNIK UPRAVE: Ivan Kršić, dipl. ing. građ.
ČLANOVI UPRAVE: mr. sc. Darko Barišić, dipl. ing.; Marijan Čužić, dipl. ing.; mr. sc. Damir Lončarić, dipl. ing. stroj.; Subhi Tawfiq, mag. ing. traff.

REPUBLIKA HRVATSKA
MINISTARSTVO KULTURE I MEDIJA

Uprava za zaštitu kulturne baštine
Konzervatorski odjel u Zadru
Ilije Smiljanića 3, 23 000 Zadar

KLASA: 612-08/13-10/0503
URBROJ: 532-04-02-13/8-25-~~14~~ 5
Zadar, 26. veljače 2025. godine

Općina Stankovci
Jedinstveni upravni odjel
Stankovci 230
23 422 Stankovci

Predmet: mišljenje na prijedlog II. Izmjena i dopuna Prostornog plana uređenje Općine Stankovci-daje se

Ministarstvo kulture i medija, Uprava za zaštitu kulturne baštine, Konzervatorski odjel u Zadru, na temelju članka 88. stavka 1. i 2. Zakona o zaštiti i očuvanju kulturnih dobara („Narodne novine", broj 145/24), a povodom zahtjeva Općine Stankovci, Jedinstvenog upravnog odjela, KLASA: 350-01/23-01/12, URBROJ: 2198-30-03-25-51 zaprimljen u ovom Odjelu 20. veljače 2025. godine daje mišljenje na prijedlog II. Izmjena i dopuna Prostornog plana uređenje Općine Stankovci, kako slijedi:

Ovaj Odjel je dana 9. siječnja 2024. godine izdao smjernice (KLASA: 612-08/13-10/0503, URBROJ: 532-05-02-13/8-24-02) koje je u potpunosti potrebno ugraditi u tekstualne odredbe predmetnog plana, ali i prikazati u kartografskom dijelu.

Dopunjeni prijedlog II. Izmjena i dopuna Prostornog plana je dostaviti ovom Odjelu na izdavanje mišljenja o usklađenosti s mjerama zaštite kulturne baštine.

Voditelj područnog odjela za
konzervatorske poslove:
Igor Miletić, prof.

REPUBLIKA HRVATSKA - MINISTARSTVO KULTURE - UPRAVA ZA ZAŠTITU KULTURNE BAŠTINE - KONZERVATORSKI ODJEL U ZADRU - ZADAR

Dostaviti:
1. Naslovu,
2. Pismohrana, ovdje.

58

Anita Perica

Pošiljatelj:	Rudarstvo <rudarstvo@mingo.hr>
Poslano:	21. veljače 2025. 12:42
Prima:	procelnik@stankovci.hr
Kopija:	Rudarstvo
Predmet:	Posebna obavijest o Ponovnoj javnoj raspravi – Prijedlog II. Izmjena i dopuna Prostornog plana uređenja Općine Stankovci - PPUO
Zastavica uputa za daljnji rad:	Upute za daljnji rad
Stanje zastavice:	Obilježen zastavicom

KLASA: 350-01/25-01/20
URBROJ: 526-04-02-03-25-2

Zagreb, 21. veljače 2025. godine

SLUŽBENA BILJEŠKA

ZADARSKA ŽUPANIJA
Općina Stankovci
Jedinstveni upravni odjel
e-pošta: procelnik@stankovci.hr

PREDMET: Posebna obavijest o Ponovnoj javnoj raspravi – Prijedlog II. Izmjena i dopuna Prostornog plana uređenja Općine Stankovci - PPUO

- očitovanje, dostavlja se

Veza: vaš dopis, KLASA: 350-01/23-01/12; URBROJ: 2198-30-03-25-51, od 14. veljače 2025. godine, zaprimljen u Ministarstvu gospodarstva 19. veljače 2025. godine

Poštovani,

obavljenim uvidom u vaš dopis, KLASA: 350-01/23-01/12; URBROJ: 2198-30-03-25-51, od 14. veljače 2025. godine, očitujemo se da su traženi podaci iz nadležnosti Sektora za rudarstvo javno dostupni putem mrežne poveznice https://jisms.gospodarstvo.gov.hr/. Podaci se osvježavaju dnevno.

Ukazujemo da je prikaz eksploatacijskih polja mineralnih sirovina podijeljen prema statusu na aktivna – važeća koncesija, aktivna – nevažeća koncesija, neaktivna i brisana, dok je prikaz istražnih prostora mineralnih sirovina podijeljen prema statusu na aktivna, neaktivna i brisana. Sve navedene podjele dostupne su odabirom prikazanih podataka / slojeva. Ukazujemo da sustav omogućava preuzimanje prostornih podataka (shape file) za pojedinačna eksploatacijska polja mineralnih sirovina i za pojedinačne istražne prostore mineralnih sirovina.

S poštovanjem,

1

REPUBLIKA HRVATSKA
Ministarstvo
gospodarstva

Uprava za industriju i rudarstvo
Sektor za rudarstvo

Ulica grada Vukovara 78, III./310
10 000 Zagreb
Tel. + 385 1 610 6940
e-mail: rudarstvo@mingo.hr

https://jisms.gospodarstvo.gov.hr/

Razmislite o ispisu ove elektronske pošte, čuvajte prirodu.

IZJAVA O ODRICANJU OD ODGOVORNOSTI: Ova elektronička poruka može sadržavati osjetljive, povjerljive i/ili povlaštene informacije te je namijenjena isključivo naznačenom primatelju i/ili grupi primatelja. Ako ste je primili pogreškom, molimo Vas da o tome odmah obavijestite pošiljatelja te da izvornu poruku i sve njene priloge odmah, bez čitanja, trajno izbrišete. Neovlaštena uporaba, distribucija, otkrivanje, umnožavanje ili izmjena ove poruke je zabranjena. Sadržaj, stavovi i mišljenja izneseni u poruci su autorovi i ne predstavljaju nužno službeni stav Ministarstva gospodarstva i održivog razvoja. Budući da komunikacija putem interneta spada u otvoreni način razmjene informacija, Ministarstvo gospodarstva i održivog razvoja ne prihvaća nikakvu odgovornost za eventualnu štetu nastalu primitkom ove poruke i svih njezinih priloga.

2

59

P/9219459

REPUBLIKA HRVATSKA
MINISTARSTVO POLJOPRIVREDE,
ŠUMARSTVA I RIBARSTVA
UPRAVA ZA POLJOPRIVREDNO ZEMLJIŠTE,
BILJNU PROIZVODNJU I TRŽIŠTE

10000 Zagreb, Ul. grada Vukovara 78, P.P. 1034
Telefon: 61 06 111, Telefax: 61 09 201

KLASA: 350-02/25-01/167
URBROJ: 525-06/197-25-2
Zagreb, 25. veljače 2025.

ZADARSKA ŽUPANIJA
OPĆINA STANKOVCI

PREDMET: Prijedlog izmjena i dopuna Prostornog plana uređenja Općine Stankovci
- mišljenje, dostavlja se

Vaša Klasa: *350-01/23-01/12*
Vaš Urbroj: *2198-30-03-25-51*
Od: *Stankovci, 14.02.2025.*
Primljeno: *525-Ministarstvo poljoprivrede 20.02.2025.*

Temeljem članka 19. stavka 1. Zakona o poljoprivrednom zemljištu (`Narodne novine´, br. 20/18, 115/18, 98/19 i 57/22-u daljnjem tekstu: Zakon), a u svezi sa člankom 101. Zakona o prostornom uređenju (`Narodne novine´ br. 153/13, 65/17, 114/18, 39/19, 98/19 i 67/23) daje se mišljenje Ministarstva poljoprivrede, šumarstva i ribarstva na Prijedlog izmjena i dopuna Prostornog plana uređenja Općine Stankovci (u daljnjem tekstu: Prijedlog plana).

Prijedlog plan treba biti usklađen sa odredbama Zakona i to kako slijedi:

- člankom 22. stavkom 3. Zakona;
- člankom 29. stavcima 1., 2. i 3. i člankom 30. stavkom 1. Zakona. Znači, površine poljoprivrednog zemljišta u vlasništvu države mogu se uvrstiti u građevinsko područje isključivo ako su iste planirane Programom raspolaganja za Općinu Stankovci za ostale namjene. Također, u građevinsko područje koje se predlaže Prijedlogom plana proširiti ne mogu se uvrstiti katastarske čestice poljoprivrednog zemljišta u vlasništvu države koje nisu sadržane u Programu raspolaganja za Općinu Stankovci;
- člankom 83. stavkom 4. Zakona.

PO OVLAŠTENJU
RAVNATELJICA UPRAVE

Sandra Zokić, prof.

REPUBLIKA HRVATSKA ZAGREB MINISTARSTVO POLJOPRIVREDE, ŠUMARSTVA I RIBARSTVA

10.3.2025

HOPS

Hrvatski operator prijenosnog sustava d.d.

PRIJENOSNO PODRUČJE SPLIT
Ulica kneza Ljudevita Posavskog 5,

21000 Split, Hrvatska
+385 21 405 800

REPUBLIKA HRVATSKA
ZADARSKA ŽUPANIJA
OPĆINA STANKOVCI
Jedinstveni upravni odjel
Stankovci 230
23 422 STANKOVCI

Klasa: 700/23-16/118
Ur.br.: 3-200-002-05/ID-25-10
Split, 03.03.2025.

PREDMET: Prijedlog II. Izmjena i dopuna Prostornog plana uređenja Općine Stankovci za ponovnu javnu raspravu – očitovanje

Poštovani,

Vašim dopisom, Klasa: 350-01/23-01/12, Urbroj: 2198-30-03-25-51 od 14.02.2025. godine obavještavate nas o održavanju ponovne javne rasprave o Prijedlogu II. Izmjena i dopuna Prostornog plana uređenja Općine Stankovci (u tekstu: Prijedlog Plana) temeljem čega Vam po čl. 104. Zakona o prostornom uređenju (Narodne novine broj: 153/13, 65/17, 114/18, 39/19 i 67/23), u skladu sa Zakonom o energiji (NN 120/12, 14/14, 95/15, 102/15, 68/18) i Zakonom o tržištu električne energije (NN 111/21 83/23) kojim se uređuju elektroenergetske djelatnosti u RH, te sukladno svojoj nadležnosti dostavljamo slijedeće

O Č I T O V A N J E

U skladu sa Vašim dopisom o održavanju ponovne javne rasprave o Prijedlogu II. Izmjena i dopuna Prostornog plana uređenja Općine Stankovci, (u tekstu: Prijedlog Plana) koji je izradila tvrtka Arching studio d.o.o. Split, siječanj 2025. godine, izvršili smo uvid u Prijedlog Plana za ponovnu javnu raspravu te smo utvrdili da je Prijedlog Plana izrađen u skladu sa našim zahtjevima dostavljenim dopisom Klasa: 700/23-16/118 Ur.broj: 3-200-002-05/ID-24-04 od 26.01.2024. godine te da su objekti elektroprijenosne mreže (dalekovodi/kabeli, transformatorske stanice napona 110 kV, 220 kV i 400 kV) koji su u nadležnosti Hrvatskog operatora prijenosnog sustava d.d. točno ucrtani u kartografskom prikazu broj 2.3. Infrastrukturni sustavi i mreže, Elektroenergetski sustavi, temeljem čega nemamo primjedbe na Prijedlog Plana za ponovnu javnu raspravu.

NAPOMENA: Ovo mišljenje odnosi se na objekte elektroprijenosne mreže (dalekovodi/kabeli, transformatorske stanice napona 110 kV, 220 kV i 400 kV) koji su u nadležnosti Hrvatskog operatora prijenosnog sustava d.d. Za eventualna pojašnjenja ili dodatne informacije vezane uz predmetno očitovanje možete se obratiti gđi Ivani Duvnjak, dipl.ing.građ. na tel. 021/405-967.

S poštovanjem

HOPS d.d., Zagreb
Prijenosno područje Split

Direktor

Zoran Sinovčić, dipl.ing.

HOPS d.d. Kupska 4, 10 000 Zagreb, Hrvatska
UPRAVA DRUŠTVA • Predsjednik Uprave: **Igor Ivanković** • Članovi: **Dejan Liović** • **Darko Belić**
NADZORNI ODBOR • Predsjednik NO:**Joško Grašo**

IBAN HR97 **2340 0091 1101 7745 1** • Privredna banka Zagreb d.d.
IBAN HR06 **2360 0001 1023 8925 7** • Zagrebačka banka d.d.
Trgovački sud u Zagrebu • **MBS 080517105** • **OIB 13148821633**
Temeljni kapital u iznosu **643.321.549,00 EUR**, uplaćen je u cijelosti i podijeljen na 49.486.273 redovne dionice, nominalne vrijednosti 13,00 EUR svaka
Telefon: +385 1 4545 111
www.hops.hr

ISO 50001 BUREAU VERITAS Certification
ISO 14001 BUREAU VERITAS Certification

2

Preslik: - Arhiva

Na znanje:

- Direktor Prijenosnog područja Split
- Pomoćnik direktora Prijenosnog područja Split
- Članovima Povjerenstva (I. Duvnjak, L. Ćurin, Tino Radovanović, L. Klarić, D. Marasović, F. Brekalo)
- Odjel za nadzemne i kabelske vodove (G. Čubra)
- Odjel za izgradnju Split (B. Ćosić)

HOPS

3c. PRIJEDLOZI/PRIMJEDBE FIZIČKIH OSOBA

Broj primjedbe	Podnositelj primjedbe, adresa	
1.	Općina Stankovci	
	Sadržaj primjedbe	Načelnik Željko Perica u ime Općine Stankovci, traži da se u tekstualni dio plana ugradi odredba koja kaže da u proizvodno-poslovnoj zoni Novi Stankovci nije moguće graditi objekte koji svojim radom mogu emitirati/ispuštati čestice koje zagađuju okoliš, kao što su elektrane na bio masu, cementare, tvornice građevinskog materijala, čeličane, ljevaonice, kemijska postrojenja, spalionice otpada, postrojenja za preradu/reciklažu otpada, odlagališta otpada i slično. U iznimnim slučajevima Općinsko vijeće može dati suglasnost za izgradnju takvih postrojenja ukoliko investitor koristi novu tehnologiju i studijom može dokazati da nema ugroze onečišćenja okoliša.
	Odgovor na primjedbu	*Primjedba se prihvaća*
	Obrazloženje	
2.	Općina Stankovci	
	Sadržaj primjedbe	Načelnik Željko Perica u ime Općine Stankovci, traži da se u grafičkom dijelu plana dio neizgrađenog građevinskog područja naselja označi kao uređeno neizgrađeno, iz razloga što na prikazanom području na skici postoji izgrađen pristupni put.
	Odgovor na primjedbu	*Primjedba se prihvaća*
	Obrazloženje	
3.	Zdenka Troskot, Josip Troskot, Anita Grcić	
	Sadržaj primjedbe	Suvlasnici č.z. 25/229, k.o. Stankovci, traže da se na grafičkom dijelu plana izbriše ucrtana prometnica koja prolazi preko predmetne čestice, jer u naravi ista ne postoji, a niti neće u budućnosti.
	Odgovor na primjedbu	*Primjedba se prihvaća*
	Obrazloženje	

3d. OČITOVANJA, PRIJEDLOZI I PRIMJEDBE UPISANI U KNJIGU PRIMJEDBI

- **nije bilo**

4. POPIS SUDIONIKA U PONOVNOJ JAVNOJ RASPRAVI ČIJA SU OČITOVANJA, PRIMJEDBE I PRIJEDLOZI DANI IZVAN UTVRĐENOG ROKA

Nakon isteka roka za zaprimanje očitovanja, primjedbi i prijedloga na Prijedlog Izmjena i dopuna Prostornog plana uređenja Općine Stankovci, do zaključenja Izvješća, nije zaprimljena niti jedna primjedba.

Arching Studio d.o.o.

Odgovorni voditelj
Srđan Šegvić dia

Općina Stankovci

Načelnik
Željko Perica

ZADARSKA ŽUPANIJA

OPĆINA STANKOVCI

IZVJEŠĆE O DRUGOJ PONOVNOJ JAVNOJ RASPRAVI O PRIJEDLOGU IZMJENA I DOPUNA PROSTORNOG PLANA UREĐENJA OPĆINE STANKOVCI

STANKOVCI, rujan 2025.

1. OBJAVA DRUGE PONOVNE JAVNE RASPRAVE

Na temelju članka 95. Zakona o prostornom uređenju („Narodne novine“ broj 153/13, 114/18, 39/19, 98/19, 67/23), Općinski načelnik Općine Stankovci, Zaključkom od 02.09.2025. godine, utvrdio je **Prijedlog Izmjena i dopuna Prostornog plana uređenja Općine Stankovci** i proslijedio ga na drugu ponovnu javnu raspravu.

- *Preslik Zaključka o utvrđivanju prijedloga plana nalazi se u privitku (1A).*

Druga ponovna javna rasprava oglašena je;

- u dnevnom listu «Zadarski list» 05.09.2025.
- na mrežnim stranicama Općine i Ministarstva graditeljstva i prostornog uređenja

- *Preslike objave druge ponovne javne rasprave nalazi se u privitku (1B).*

U oglasu su navedeni; mjesto, datum početka i trajanje drugog ponovnog javnog uvida, mjesto i datum ponovnog javnog izlaganja, te rok u kojem će nositelj izrade zaprimati pisana očitovanja, primjedbe i prijedloge na Prijedlog Izmjena i dopuna Prostornog plana uređenja Općine Stankovci.

U skladu s oglašenim, nakon objave druge ponovne javne rasprave, 08.09.2025. započeo je ponovni javni uvid.

Drugi ponovni javni uvid je trajao 8 dana, a rok za podnošenje pisanih očitovanja, primjedbi i prijedloga istekao je 17.09.2025. godine.

Tijekom drugog ponovnog javnog uvida Prijedlog Izmjena i dopuna Prostornog plana uređenja Općine Stankovci (tekstualni i grafički dio, sažetak za javnost i obrazloženje) bio je izložen u općinskoj dvorani, svakog radnog dana od 09:00 do 13:00 sati.

Drugo ponovno javno izlaganje održano je 11.09.2025., u prostorijama Općine s početkom u 11:00 sati.

Na drugom ponovnom javnom izlaganju vođen je Zapisnik koji je sastavni dio ovog izvješća.

1A. ZAKLJUČAK O UTVRĐIVANJU PRIJEDLOGA PLANA

REPUBLIKA HRVATSKA
ZADARSKA ŽUPANIJA
OPĆINA STANKOVCI
Općinski načelnik

KLASA: 350-01/23-01/12
URBROJ: 2198-30-02-25-68
Stankovci, 02. rujna 2025. godine

Na temelju članka 95. stavak 2. Zakona o prostornom uređenju („Narodne novine", broj 155/13, 65/17, 114/18, 39/19, 98/19, 67/23) i članka 49. Statuta Općine Stankovci („Službeni glasnik Općine Stankovci", broj 1/18 i 1/21), Općinski načelnik Općine Stankovci, donosi

Z A K L J U Č A K

1. Utvrđuje se i daje na Drugu ponovnu javnu raspravu Prijedlog II. Izmjena i dopuna Prostornog plana uređenja Općine Stankovci – PPUO.
2. Zadužuje se Jedinstveni upravni odjel Općine Stankovci da izvrši objavu Druge ponovne javne rasprave iz točke 1. ovog Zaključka sukladno članku 96. Zakona o prostornom uređenju („Narodne novine", broj 155/13, 65/17, 114/18, 39/19, 98/19, 67/23).
3. Ovaj Zaključak stupa na snagu danom donošenja.

Općinski načelnik

Željko Perica

1B. DOKAZI OBJAVE DRUGE PONOVNE JAVNE RASPRAVE

REPUBLIKA HRVATSKA
ZADARSKA ŽUPANIJA
OPĆINA STANKOVCI
Jedinstveni upravni odjel

KLASA: 350-01/23-01/12
URBROJ: 2198-30-03-25-69
Stankovci, 03. rujna 2025. godine

Na temelju članka 96. Zakona o prostornom uređenju („Narodne novine", broj 153/13, 65/17, 114/18, 39/19, 98/19, 67/23) i Zaključka Općinskog načelnika Općine Stankovci (KLASA:350-01/23-01/12; URBROJ:2198-30-02-25-68 od 02. rujna 2025. godine), Jedinstveni upravni odjel Općine Stankovci, objavljuje

DRUGU PONOVNU JAVNU RASPRAVU
o prijedlogu II. Izmjena i dopuna
Prostornog plana uređenja Općine Stankovci – PPUO

1. Objavljuje se Druga Ponovna Javna rasprava o prijedlogu II. Izmjena i dopuna Prostornog plana uređenja Općine Stankovci - PPUO (u daljnjem tekstu: Prijedlog Plana).
2. Početak javnog uvida je 08. rujna 2025. godine, a završetak 17. rujna 2025. godine.
3. Javni uvid u Prijedlog Plana, moguć je u prostorijama Jedinstvenog upravnog odjela, u Općini Stankovci, Stankovci 230, 23422 Stankovci, svakog radnog dana u vremenu od 09:00 – 13:00 sati.
4. Javno izlaganje o Prijedlogu Plana održat će se dana 11. rujna 2025. godine u Općinskoj vijećnici, u Općini Stankovci, Stankovci 230, s početkom u 11:00 sati.
5. Prijedlog Plana bit će objavljen na mrežnoj stranici Općine Stankovci.
6. Prijedlozi i primjedbe na Prijedlog Plana mogu se za vrijeme trajanja Druge ponovne Javne rasprave:
   a) upisati u Knjigu primjedbi, koja se nalazi uz izloženi prijedlog Plana ili
   b) uputiti u pisanom obliku na adresu: Općina Stankovci, Jedinstveni upravni odjel, Stankovci 230, 23422 Stankovci i to zaključno s danom 17. rujna 2025. godine.
7. Prijedlozi i primjedbe koji nisu dostavljeni u utvrđenom roku i nisu čitko napisani s imenom i prezimenom te adresom pošiljatelja neće se uzeti u obzir u pripremi Izvješća o javnoj raspravi.
8. Sve dodatne informacije mogu se dobiti u Jedinstvenom upravnom odjelu Općine Stankovci, na broj telefona 023/380-169 ili putem elektroničke pošte na adresu: procelnik@stankovci.hr.

Pročelnica JUO

Anita Perica, mag. oec.

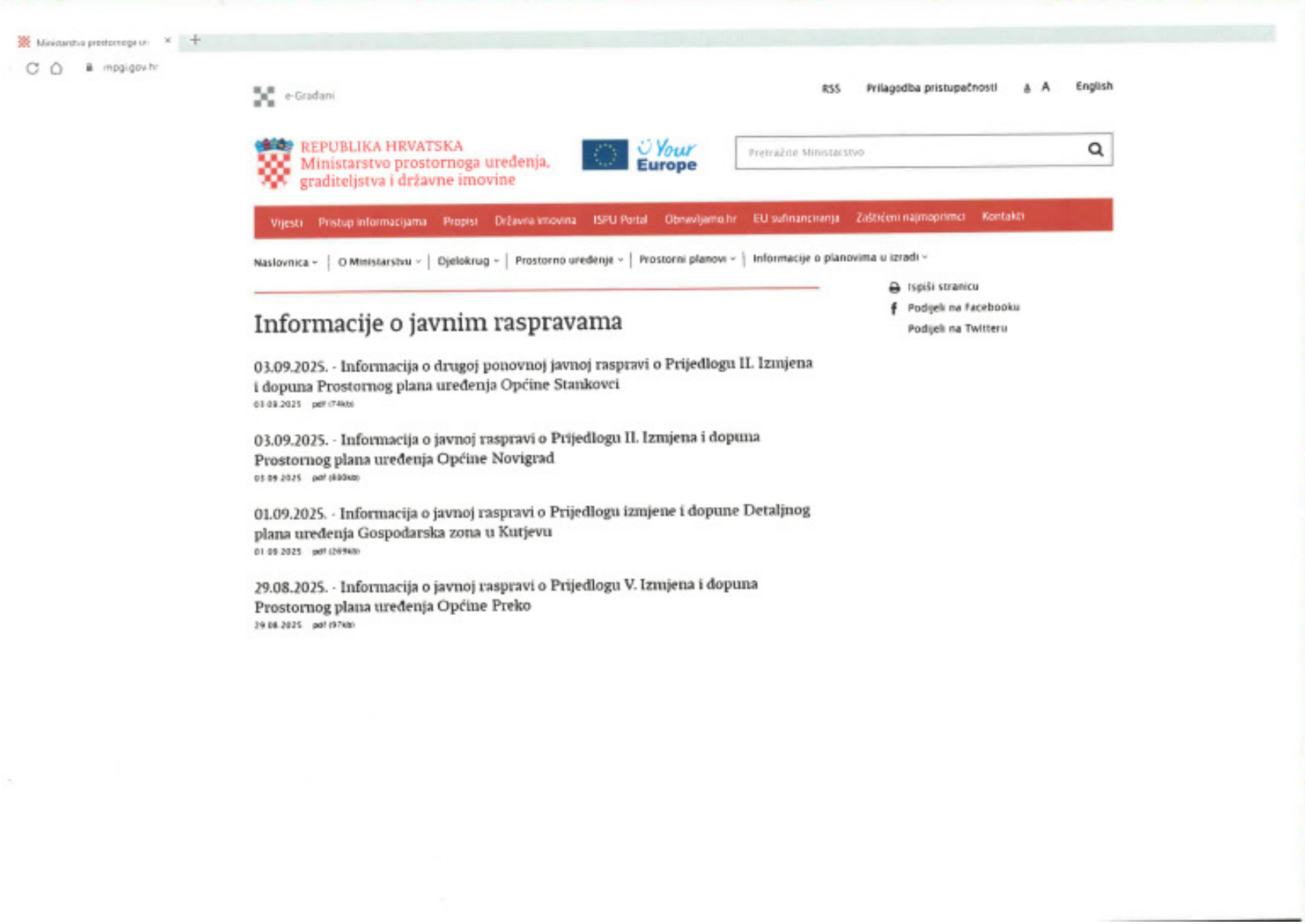
Ministarstva prostornoga ur
mpgi.gov.hr
e-Građani
RSS
Prilagodba pristupačnosti
A
English
REPUBLIKA HRVATSKA
Ministarstvo prostornoga uređenja, graditeljstva i državne imovine
Your Europe
Pretražite Ministarstvo
Vijesti
Pristup informacijama
Propisi
Državna imovina
ISPU Portal
Obnovljamo.hr
EU sufinanciranja
Zaštićeni najmoprimci
Kontakti
Naslovnica
O Ministarstvu
Djelokrug
Prostorno uređenje
Prostorni planovi
Informacije o planovima u izradi
Ispiši stranicu
Podijeli na Facebooku
Podijeli na Twitteru
Informacije o javnim raspravama
03.09.2025. - Informacija o drugoj ponovnoj javnoj raspravi o Prijedlogu II. Izmjena i dopuna Prostornog plana uređenja Općine Stankovci
03.09.2025 pdf (74kb)
03.09.2025. - Informacija o javnoj raspravi o Prijedlogu II. Izmjena i dopuna Prostornog plana uređenja Općine Novigrad
03.09.2025 pdf (680kb)
01.09.2025. - Informacija o javnoj raspravi o Prijedlogu izmjene i dopune Detaljnog plana uređenja Gospodarska zona u Kutjevu
01.09.2025 pdf (269kb)
29.08.2025. - Informacija o javnoj raspravi o Prijedlogu V. Izmjena i dopuna Prostornog plana uređenja Općine Preko
29.08.2025 pdf (97kb)

IZBORNIK

Prilagodba pristupačnosti A1 A A1

DRUGA PONOVNA JAVNA RASPRAVA – PRIJEDLOG II. IZMJENA I DOPUNA PROSTORNOG PLANA UREĐENJA OPĆINE STANKOVCI

veličina pisma

Poštovani,

dana 08. rujna 2025. godine započinje Druga Ponovna javna rasprava za Prijedlog II. Izmjena i dopuna Prostornog plana uređenja Općine Stankovci i traje zaključno do 17. rujna 2025. godine.

Javna rasprava/izlaganje o Prijedlogu Plana sa stručnim obrazloženjem izrađivača održat će se dana **11. rujna 2025. godine (četvrtak) s početkom u 11:00 sati u Općinskoj vijećnici u Općini Stankovci**, Stankovci 290, 23422 Stankovci.

Tekstualni i grafički dio prijedloga izmjena i dopuna prostornog plana Općine Stankovci možete pogledati na **https://stankovci.hr/izbornik/slu%C3%B8bena-dokumentacija/prostorno-planska-dokumentacija/prostorni-plan-ure%C4%91enja-op%C4%87ine-stankovci**

Preuzimanje priloga:

Druga ponovna javna rasprava o prijedlogu II. Izmjena i dopuna Prostornog plana uređenja Općine Stankovci.pdf

SV. NIKOLA TAVELIĆ

Petak, 5. rujna 2025. Zadarski LIST 13

ZA VOLANOM BEZ VOZAČKOG, KAZNA 1.320 EURA

U Maslinu, 3. rujna, policijski službenici Postaje granične policije Gračac su prilikom pojačanog nadzora prometa, u 11.50 sati zaustavili osobni automobil ogulinskih registarskih oznaka, kojim je prije položenog vozačkog ispita upravljao 56-godišnji muškarac. Vozač je isključen iz prometa te je prekršajno sankcioniran. Izdan mu je prekršajni nalog uz novčanu kaznu od 1.320 eura te mu je izrečena zaštitna mjera zabrane upravljanja motornim vozilima B kategorije u trajanju od tri mjeseca. (Ž. G.)

Josip Čapin, Stipe Žunić, Tosi Herenda, Vesna Karavanić, Matija Pogorilić i Samantha Pavić

BIJELO ZLATO Svečano otvoren Misec paške soli 2025.

Tradicija Kašićevoga otoka satkana od soli

Misec paške soli povezuje baštinu i suvremenost, a upravo je to put kojim naš grad ide; čuvamo tradiciju, a istovremeno otvaramo nova vrata razvoju, naglasio je paški gradonačelnik Stipe Žunić

Doris RABIĆ
Snimio Luka JELIČIĆ

PAG – Jučer je u Muzeju solarstva u gradu Pagu svečano otvoren manifestacija Misec paške soli 2025. i predstavljena arhitektonska instalacija «450 godina rođenja Bartula Kašića». O lika i djela Bartula Kašića na svojevrsnom okruglom stolu u okupu svečanosti govorili su arhitekti Matija Pogorilić i Samantha Pavić, a o važnosti i Kašića i soli, jednog od trojnih bogatstava ovog posebnog otoka, kao i o važnosti suradnje te ove velike manifestacije, govorili su i gradonačelnik grada Paga Stipe Žunić, direktorica paškog TZ-a Vesna Karavanić, direktor Solane Pag Josip Čapin te prof. Tosi Herenda, predstavnik Srednje škole Bartul Kašić iz Pagu.

Proizvodi Solane Pag

Udruženim snagama

Josip Čapin, direktor Solane Pag, istaknuo je kako ove manifestacije, koja se održava treću godinu za redom, ne bi bilo bez potpore Grada i TZ-a te zaštite Solane Pag.

- I na ovaj način prezentiramo sebe, svoj rad te poučeno razvoj. Čast nam je što manifestaciju otvaramo arhitektonskom instalacijom posvećenoj Kašiću, najpoznatijem Paškanu. Pag je grad soli i razvoj Pagu omogućilo je upravo sol, kazao je Čapin najavivši brojna događanja u sljedeća četiri tjedna koja povezuje i sol, i sir, i vino...

Gradonačelnik Žunić istaknuo je otvorio Misec paške soli, manifestaciju koja je postala prepoznatljiv simbol Pagu i paške tradicije.

- Sol je odvajkada bila život i bogatstvo Pagu. Ona je obilježila naš povijest, naš identitet, naše kulturu i način života. A ova manifestacija nije samo podsjetnik na slavnu prošlost solane i težak rad naših predaka, već i priliku da pokažemo koliko je sol i danas važna - kao gospodarska, kulturna i turistička vrijednost. Misec paške soli povezuje baštinu i suvremenost, a upravo je to put kojim naš grad ide; čuvamo tradiciju, a istovremeno otvaramo nova vrata razvoju, naglasio je Žunić dodavši kako je ova manifestacija ulaganje u budućnost te da je ulaganje uvek otvara prema onima koji su ili ovu baštinu ostavili, ali i prema generacijama koje dolaze.

Direktorica paške Turističke zajednice Vesna Karavanić istaknula je važnost kontinuiteta održavanja ove manifestacije, podsjetivši na ozale brendove Pagu: čipkin, sir i janjetina.

- Solana Pag osmislila je program, svaki tjedan je jedna tematska cjelina u kojoj se spajaju naši proizvodi. Naravno, pružamo potporu Solani Pag, u maksimalnom radu, i želimo da ova manifestacija prerase u jaku manifestaciju s ciljem da u to da je Solana Pag najveća u Hrvatskoj i da se ovdje proizvodi najviše soli, rekla je Karavanić naglasivši kako su svi programi besplatni i kako je ovo izvrsan način promoviranja turističke sezone.

Arhitekt Matija Pogorilić, govoreći o svojoj instalaciji, istaknuo je kako pokušava u suradnji s tvrtkom koja nastaje iz soli.

> *Sol je odvajkada bila život i bogatstvo Pagu. Manifestacija nije samo podsjetnik na slavnu prošlost solane i težak rad naših predaka, već i prilika da pokažemo koliko je sol i danas važna - kao gospodarska, kulturna i turistička vrijednost*
>
> Stipe Žunić

- Barnul Kašić započinje kontinuiranu nematerijalnu ostavštinu. Svojom instalacijom želimo pomoći krug, projicirajući nematerijalnu baštinu, kazao je Pogorilić, dok je arhitektica Samantha Pavić naglasila kako u sol. postrojtolica koncentracija inteligencije i jedinstvenosti te da je to materijal koji je izgradio otok.

Veliki Pažanin

- Tijekom istraživanja, bilo je fascinantno saznati što je sve nastalo od soli, ne samo iz aspekta arhitektonske i urbanizma, već i u smislu financijske da se sol reflektirala i na prosvjetu, na novčani sustav, na digitalni obteli. Pažani koji su radili u solani imali su pravo na veto, da ne idu u rat. Sve je usko vezano za sol, objasnila je Pavić šim slika.

Tosi Herenda pojasnio je kako SŠ Bartula Kašića redovno, stoteti dogadjajima, slavi lik i djelo ovog velikog Pažanina po kojem škola i nosi ime, čuvajući tako tradiciju i svoj identitet.

- Otok Pag nije samo otok soli, sira, čipke, vina, nego i Bartula Kašića, zaključio je Herenda.

Na kraju, valja naglasiti da ova manifestacija ima za cilj i promaknuti povezivanje, pružiti i promociju naših proizvoda otoka Pag. Grad Pag ima svoje kamene vanjštine skriva pravu riznicu blaga, a paška janjetina, paška sol i paški sir, koji nose oznaku izvornosti, postali su svjetski poznati gastronomski brendovi. Paško čipkarstvo uvršteno je na UNESCO-ov popis nematerijalne kulturne baštine...

Novi promotivni film zadarskog arhipelaga

KAJAK KAO SVRŠEN NAČIN ZA UŽIVANJE U LJEPOTI POSEZONE

TZO ZNU

Idealna aktivni odmor

KALI – Udružene turističke zajednice zadarskog arhipelaga predstavljaju treći, ujedno i posljednji film iz serijala kojim se promoviraju outdoor aktivnosti u destinaciji. Nakon prvog filma posvećenog biciklizmu, te drugog koji je naglasio ljepotu trail staza, u rujnu stiže film s fokusom na kajak.

Kao i prethodna dva, film je realizirala latinska produkcijska kuća Level 52, a naglasak je na iskustvima koja posjetitelji mogu doživjeti izvan sezone visoke sezone. Manje gužve, mirnija more, ugodne temperature i bogat doživljaj prirode i kulture arhipelaga stavljaju se u prvi plan.

Prva dva filma iz serijala postigla su zapažen uspjeh na međunarodnim turističkim festivalima: biciklistički film osvojio je nagrade u Zagrebu i Portugalu, dok je trail film bio finalist prestižnog japanskog festivala te prikazan i na turističkim festivalu u Njemačkoj.

Treći film donosi i poseban umjetnički dodatak - glas posuđuje mlada hrvatska glazbenica Mia Negovetić, čiji prepoznatljiv i snažan glas daje novu dimenziju vizualnoj priči o kajaku i prirodi zadarskog arhipelaga.

Ina Kolega, koordinatorica projekta udruženih turističkih zajednica, istaknula je kako su ovim filmom željeli pokazati koliko je zadarski arhipelag atraktivan i izvan glavnih sezona.

- Kajak je aktivnost koja objedinjuje sve ono što naše destinacija nudi: more, otoke, netaknutu prirodu i autentični doživljaj. Vjerujemo da će film dodatno inspirirati posjetitelje da dođu u jesen i otkriju mirnija, ali jednako čarobna strana našeg kraja, istaknula je Kolega.

Serijal od tri filma zaokružuje jedinstvenu priču o zadarskom arhipelagu kao destinaciji aktivnog turizma. (N. L.)

REPUBLIKA HRVATSKA
ZADARSKA ŽUPANIJA
OPĆINA STANKOVCI
Jedinstveni upravni odjel

KLASA: 350-01/23-01/12
URBROJ: 2198-30-03-25-68
Stankovci, 03. rujna 2025. godine

Na temelju članka 96. Zakona o prostornom uređenju ("Narodne novine", broj 153/13, 65/17, 114/18, 39/19, 98/19, 67/23) Zaključka Općinskog načelnika Općine Stankovci (KLASA: 350-01/23-01/12; URBROJ: 2198-30-02-25-66 od 02. rujna 2025. godine), Jedinstveni upravni odjel Općine Stankovci, objavljuje

DRUGU PONOVNU JAVNU RASPRAVU

o prijedlogu II. Izmjena i dopuna
Prostornog plana uređenja Općine Stankovci – PPUO

1. Objavljuje se Druga Ponovna Javna rasprava o prijedlogu II. Izmjena i dopuna Prostornog plana uređenja Općine Stankovci - PPUO (u daljnjem tekstu: Prijedlog Plana).
2. Početak javnog uvida je 08. rujna 2025. godine, a završetak 17. rujna 2025. godine.
3. Javni uvid u Prijedlog Plana, moguć je u prostorijama Jedinstvenog upravnog odjela, u Ispi Stankovci, Stankovci 230, 23402 Stankovci, svakog radnog dana u vremenu od 09:00 – 13:00 sati.
4. Javno izlaganje o Prijedlogu Plana održat će se dana 11. rujna 2025. godine u Općinskoj vijećnici, u Ispi Stankovci, Stankovci 230, s početkom u 11:00 sati.
5. Prijedlog Plana bit će objavljen na mrežnoj stranici Ispi Stankovci.
6. Prijedlozi i primjedbe na Prijedlog Plana mogu se za vrijeme trajanja Druge ponovne Javne rasprave:
   a) upisati u Knjigu primjedbi, koja se nalazi uz ploču prijedlog Plana ili
   b) uputiti u pisanom obliku na adresu: Ispi Stankovci, Jedinstveni upravni odjel, Stankovci 230, 23402 Stankovci i to zaključno s danom 17. rujna 2025. godine.
7. Prijedlozi i primjedbe koji nisu dostavljeni u utvrđenom roku i nisu čitko napisani s imenom i prezimenom te adresom podnositelja neće se uzeti u obzir u pripremi izvješća o javnoj raspravi.
8. Sve dodatne informacije mogu se dobiti u Jedinstvenom upravnom odjelu Ispi Stankovci, na broj telefona 023/380-169 ili putem elektroničke pošte na adresu: [illegible]

Pročelnica JUO
Anita Perica, mag. oec

2. POPIS POZVANIH SUDIONIKA U DRUGOJ PONOVNOJ JAVNOJ RASPRAVI

▪ U skladu s člankom 97. Zakona o prostornom uređenju („Narodne novine“ broj 153/13, 114/18, 39/19, 98/19, 67/23), tijelima i osobama određenim posebnim propisima, navedenim u Odluci o izradi predmetnih Izmjena i dopuna PPU-a, koja izdaju zahtjeve za izradu ovog Plana, upućena je posebna pisana obavijest o drugoj ponovnoj javnoj raspravi s pozivom na drugo ponovno javno izlaganje.
▪
Na drugu ponovnu javnu raspravu su putem posebne pisane obavijesti pozvana sljedeća javnopravna tijela:

1. **MINISTARSTVO PROSTORNOG UREĐENJA, GRADITELJSTVA I DRŽAVNE IMOVINE**, Zagreb
2. **MINISTARSTVO GOSPODARSTVA**, Zagreb
3. **MINISTARSTVO POLJOPRIVREDE, ŠUMARSTVA I RIBARSTVA**, Zagreb
4. **MINISTARSTVO UNUTARNJIH POSLOVA**, Ravnateljstvo civilne zaštite, Služba civilne zaštite Zadar
5. **MINISTARSTVO UNUTARNJIH POSLOVA**, Policijska uprava Zadarska
6. **HOPS d.o.o.**, Zagreb
7. **HOPS d.o.o.**, PRP Split
8. **HEP – ODS d.o.o.**, Elektra Šibenik
9. **HEP – Obnovljivi izvori energije**, Zagreb
10. **PLINACRO d.o.o.**, Zagreb
11. **EVN Croatia Plin d.o.o.**, Zagreb
12. **HRVATSKE VODE,** VGO Split
13. **HRVATSKE ŠUME d.o.o.,** Direkcija Zagreb
14. **HRVATSKE CESTE d.o.o.,** Zagreb
15. **HRVATSKE CESTE,** Poslovna jedinica Zadar
16. **ŽUPANIJSKA UPRAVA ZA CESTE**, Zadar
17. **HŽ Infrastruktura d.o.o.**, Zagreb
18. **HAKOM**, Zagreb
19. **HRVATSKE ŠUME d.o.o.,** Uprava šuma, Podružnica Split
20. **Vodoopskrba i odvodnja d.o.o.**, Šibenik
21. **Čistoča: EKO-FLOR PLUS d.o.o.**, Oroslavlje
22. **ZADARSKA ŽUPANIJA**, Upravni odjel za prostorno uređenje, zaštitu okoliša i komunalne poslove, Zadar
23. **ZADARSKA ŽUPANIJA**, Zavod za prostorno uređenje Zadarske županije, Zadar
24. **ZADARSKA ŽUPANIJA**, Upravni odjel za poljoprivredu, ribarstvo, vodno gospodarstvo, ruralni i otočni razvoj, Zadar
25. **GRAD BENKOVAC**, Upravni odjel za prostorno uređenje i graditeljstvo, Benkovac
26. **GRAD VODICE**, Upravni odjel za gospodarstvo, imovinu i prostorno planiranje, Vodice
27. **GRAD SKRADIN**
28. **OPĆINA LIŠANE OSTROVIČKE**
29. **OPĆINA PAKOŠTANE**
30. **OPĆINA PIROVAC**

- *Preslik posebne pisane obavijesti nalazi se u privitku i sastavni je dio Izvješća (2A)*
- *Dokaz o obavijesti o drugoj ponovnoj javnoj raspravi upućenoj javno-pravnim tijelima (2B)*
- *Na drugom ponovnom javnom izlaganju vođen je zapisnik koji je sastavni dio ovog Izvješća (2C)*
- *Dokaz sudjelovanja nazočnih sudionika nalazi se u privitku i sastavni je dio Izvješća (2D)*

2A. POSEBNA PISANA OBAVIJEST O PONOVNOJ JAVNOJ RASPRAVI

REPUBLIKA HRVATSKA
ZADARSKA ŽUPANIJA
OPĆINA STANKOVCI
Jedinstveni upravni odjel

KLASA: 350-01/23-01/12
URBROJ: 2198-30-03-25-70
Stankovci, 03. rujna 2025. godine

SVIMA – prema dostavnoj listi

PREDMET: Posebna obavijest o Drugoj ponovnoj javnoj raspravi - Prijedlog II. Izmjena i dopuna Prostornog plana uređenja Općine Stankovci - PPUO

Poštovani,

sukladno članku 104. Zakona o prostornom uređenju („Narodne novine", broj 153/13, 65/17, 114/18, 39/19, 98/19, 67/23) dostavljamo Vam posebnu obavijest o Drugoj ponovnoj javnoj raspravi o Prijedlogu II. Izmjena i dopuna Prostornog plana uređenja Općine Stankovci – PPUO (u daljnjem tekstu: Prijedlog Plana).

Početak Ponovnog javnog uvida je **08. rujna 2025. godine, a završetak je 17. rujna 2025. godine.** Javno izlaganje o Prijedlogu Plana održat će se dana **11. rujna 2025. godine** u Općinskoj vijećnici, u Općini Stankovci, Stankovci 230, 23422 Stankovci s početkom u 11:00 sati.

Molimo Vas da sukladno članku 104. Zakona o prostornom uređenju dostavite svoje mišljenje zaključno do 17. rujna 2025. godine. Sukladno gore navedenom članku Zakona, ukoliko javnopravno tijelo ne dostavi mišljenje u roku, smatra se da je mišljenje dano i da je Prijedlog plana izrađen u skladu s danim zahtjevima, odnosno s posebnim propisima i/ili dokumentom koji je od utjecaja na Prostorni plan.
Gore navedeni Prijedlog Plana u digitalnom obliku dostavljamo Vam na CD-u, a objavljen je i na mrežnoj stranici Općine Stankovci i može se vidjeti na sljedećoj poveznici:

https://stankovci.hr/izbornik/slu%C5%BEbena-dokumentacija/prostorno-planska-dokumentacija/prostorni-plan-ure%C4%91enja-op%C4%87ine-stankovci

Sve dodatne informacije mogu se dobiti u Jedinstvenom upravnom odjelu Općine Stankovci, na broj telefona 023/380-169 ili putem elektroničke pošte na sljedećoj adresi: procelnik@stankovci.hr .

S poštovanjem,

Pročelnica JUO

Anita Perica, mag. oec.

DOSTAVITI:

1. Ministarstvo prostornog uređenja, graditeljstva i državne imovine, Ulica Republike Austrije 14, 10000 Zagreb
2. Ministarstvo gospodarstva, Ulica grada Vukovara 78, 10000 Zagreb
3. Ministarstvo poljoprivrede, šumarstva i ribarstva, Ulica grada Vukovara 78, 10000 Zagreb
4. Ministarstvo kulture i medija, Uprava za zaštitu kulturne baštine, I. Smiljanića 3, 23000 Zadar
5. Ministarstvo unutarnjih poslova, Ravnateljstvo civilne zaštite, Služba civilne zaštite Zadar, Odjel inspekcije, Put Murvice 9, 23000 Zadar
6. Ministarstvo unutarnjih poslova, Policijska uprava Zadarska, Ulica bana Josipa Jelačića 30, 23000 Zadar
7. Ministarstvo unutarnjih poslova, Ravnateljstvo civilne zaštite, Služba civilne zaštite Zadar, Andrije Hebranga 11/c, 23000 Zadar
8. HOPS d.o.o., Kupska ulica 4, 10000 Zagreb
9. HOPS d.o.o. – PRP Split, Ljudevita Posavskog 5, 21000 Split
10. HEP -ODS d.o.o. – DP Elektra Šibenik, Ante Šupuka 1, 22000 Šibenik
11. HEP – Obnovljivi izvori energije d.o.o., Ulica grada Vukovara 37, 10000 Zagreb
12. PLINACRO d.o.o., Savska cesta 88 A, 10000 Zagreb
13. EVN Croatia Plin d.o.o., Zagrebačka avenija 104, 10000 Zagreb
14. Hrvatske vode, VGO Split, Vukovarska 35, 21000 Split
15. Hrvatske šume d.o.o., Direkcija Zagreb, Kneza Branimira 1, 10000 Zagreb
16. Hrvatske ceste d.o.o., Vončinina 3, 10000 Zagreb
17. Hrvatske ceste, Poslovna jedinica Zadar, Nikole Tesle 14b, 23000 Zadar
18. Županijska uprava za ceste, Zrinsko Frankopanska 10/II, 23000 Zadar
19. HŽ Infrastruktura d.o.o., Mihanovićeva 12, 10000 Zagreb
20. HAKOM, Roberta Frangeša Mihanovića 9, 10000 Zagreb
21. Hrvatske šume d.o.o., Uprava šuma, Podružnica Split, Kralja Zvonimira 35, 21000 Split
22. Vodoopskrba i odvodnja d.o.o., Kralja Zvonimira 50, 22000 Šibenik
23. Čistoća: EKO-FLOR PLUS d.o.o., Mokrice 180/C, 49243 Oroslavje
24. Zadarska županija, Upravni odjel za prostorno uređenje, zaštitu okoliša i komunalne poslove, Božidara Petranovića 8, 23000 Zadar
25. Zadarska županija, Zavod za prostorno uređenje Zadarske županije, Ul. Braće Vranjana 11, 23000 Zadar
26. Grad Benkovac, Upravni odjel za prostorno uređenje i graditeljstvo, Šetalište kneza Branimira 12, 23420 Benkovac
27. Grad Vodice, Upravni odjel za gospodarstvo, imovinu i prostorno planiranje, Ive Čače 8, 22211 Vodice
28. Grad Skradin, Trg Male Gospe 3, 22222 Skradin
29. Općina Lišane Ostrovičke, Braština 41 B, 23420 Benkovac
30. Općina Pakoštane, Kraljice Jelene 78, 23211 Pakoštane
31. Općina Pirovac, Trg Domovinskog rata 17, 22213 Pirovac

REPUBLIKA HRVATSKA
ZADARSKA ŽUPANIJA
OPĆINA STANKOVCI
Jedinstveni upravni odjel

KLASA: 350-01/23-01/12
URBROJ: 2198-30-03-25-71
Stankovci, 11. rujna 2025. godine

Z A P I S N I K
sa Druge Ponovne javne rasprave o prijedlogu II. Izmjena i dopuna Prostornog plana uređenja Općine Stankovci
održane dana 11.09.2025. godine s početkom u 11:00 sati

Nazočni na Javnoj raspravi:

1. *Srđan Šegvić („Arching studio" – izrađivač),*
2. *Željko Perica, Općinski načelnik*
3. *Anita Perica – Pročelnica Jedinstvenog upravnog odjela,*
4. *Miro Miletić,*
5. *Marinko Miletić,*
6. *Barbara Pelaić,*
7. *Mirjana Mijić,*
8. *Denis Deur*

Na samom početku Druge Ponovne javne rasprave gosp. Srđan Šegvić – izrađivač /"Arching studio"/ pobliže objašnjava razloge zbog kojih se održava Druga Ponovna javna rasprava o prijedlogu II. Izmjena i dopuna Prostornog plana uređenja Općine Stankovci.

Srđan Šegvić – u okviru Druge Ponovne javne rasprave daju se osnovne informacije o prijedlogu II. Izmjena i dopuna Prostornog plana uređenja Općine Stankovci.
Općina Stankovci je trenutno u fazi Druge Ponovne javne rasprave. Ponovna javna rasprava, odnosno početak javnog uvida je od 08. rujna 2025. – 17. rujna 2025. godine.
Tijekom navedenoga vremenskog razdoblja javnopravna tijela kojima je poslana posebna obavijest o Drugoj ponovnoj javnoj raspravi kao i stanovništvo Općine mogu dati svoj prijedlog/mišljenje/sugestiju koje će se ugraditi u Prostorni plan.
Neki od razloga za donošenje II. Izmjena i dopuna Prostornog plana uređenja Općine Stankovci su sljedeći:

- *usklađenje sa Zakonom o prostornom uređenju u grafičkom i tekstualnom dijelu plana,*
- *analiza potrebe obaveze izrade urbanističkog plana uređenja i granica obuhvata istih u skladu s člankom 79. Zakona o prostornom uređenju,*

- *usklađenje s Prostornim planom Zadarske županije u grafičkom i tekstualnom dijelu Plana,*
- *korekcije građevinskih područja naselja prema novoj digitalnoj katastarskoj podlozi,*
- *korekcije građevinskih područja naselja prema zahtjevima investitora,*
- *određivanje novih izdvojenih građevinskih područja izvan naselja proizvodne namjene,*
- *analiza potrebe obaveze izrade urbanističkog plana uređenja i granica obuhvata istih,*
- *izmjena i dopuna uvjeta gradnje unutar građevinskih područja naselja u skladu s razvojnim projektima Općine Stankovci i zahtjevima investitora,*

Izrađivač prostornog plana navodi da su se sljedeće primjedbe prihvatile:

1. Načelnik Željko Perica u ime Općine Stankovci traži da se u tekstualni dio plana ugradi odredba koja kaže da u proizvodno – poslovnoj zoni Novi Stankovci nije moguće Graditi objekte koji svojim radom mogu emitirati/ispuštati čestice koje zagađuju okoliš, kao što su elektrane na bio masu, cementare, tvornice građevinskog materijala, čeličane, ljevaonice, kemijska postrojenja, spalionice otpada, postrojenja za preradu/reciklažu otpada, odlagališta otpada i slično. U iznimnim slučajevima Općinsko vijeće može dati suglasnost za izgradnju takvih postrojenja ukoliko investitor koristi novu tehnologiju i studijom može dokazati da nema ugroze onečišćenja okoliša.

2. Načelnik Željko Perica u ime Općine Stankovci traži da se u grafičkom dijelu plana dio neizgrađenog građevinskog područja naselja označi kao uređeno neizgrađeno, iz razloga što na prikazanom području na skici postoji izgrađeni pristupni put.

3. Zdenka Troskot, Josip Troskot, Anita Grcić – suvlasnici č.z. 25/229 k.o. Stankovci traže da se na grafičkom dijelu plana izbriše ucrtana prometnica koja prolazi preko predmetne čestice jer u naravi ista ne postoji, a niti neće u budućnosti.

Također, prihvaćena je primjedba g. Marinka Miletića i g. Mira Miletića i pokazano na grafičkom dijelu da su iste prihvaćene i uvrštene.

Ponovna javna rasprava završila je u 11:35 sati.

Zapisničar:

Anita Perica

2C. DOKAZ SUDJELOVANJA NAZOČNIH SUDIONIKA NA DRUGOM PONOVNOM JAVNOM IZLAGANJU

DRUGA PONOVNA JAVNA RASPRAVA – Prijedlog II. Izmjena i dopuna Prostornog plana uređenja Općine Stankovci

Stankovci, 11. rujna 2025. godine

Ime i prezime	Potpis
1. SRDAN SEGNE – IZRADIVAČ PLANA	
2. MARINKO MILETIĆ	
3. Miro Miletić	
4. ŽELJKO PERICA	
5. ANITA PERICA	
6. BARBARA PELAIĆ	
7. MIRJANA MIJIĆ	
8. DEUR DENIS	
9.	
10.	

2D. DOKAZ O OBAVIJESTI O DRUGOJ PONOVNOJ JAVNOJ RASPRAVI UPUĆENOJ JAVNO PRAVNIM TIJELIMA

Hrvatska pošta
Croatian Post Inc. / Republika Hrvatska
ADVICE of receipt/of delivery/of payment
POVRATNICA — Obavijest o primitku/uručenju/isplati
P-21/CN 07
On postal service
Poštanska služba
AR
Return to
Vratiti
Name
Street and N°
Locality and country
Nature of the item/Vrsta pošiljke
Registered
Postal parcel
Insured letter
Meets on a destination/Ispunjava se na odredištu
Signature*
Potpis*
AR RF 08 673 507 7 HR
AR RF 08 673 508 5 HR
Ozn. za naručbu: 6/2024

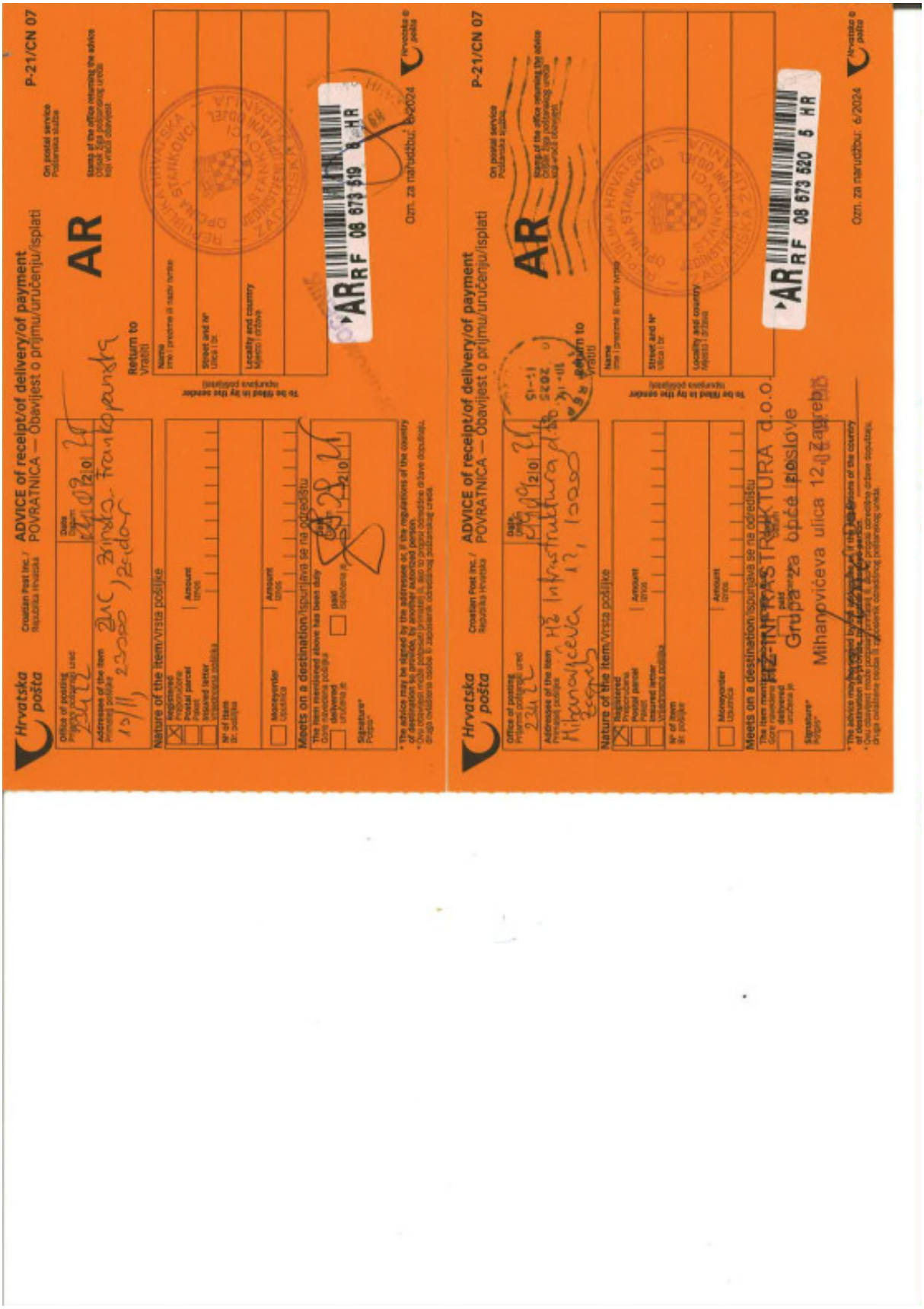
Hrvatska pošta
Croatian Post Inc. / Republika Hrvatska
ADVICE of receipt/of delivery/of payment
POVRATNICA – Obavijest o primlju/uručenju/isplati
P-21/CN 07
AR
Return to
Vratiti
RF 08 673 519 5 HR
Ozn. za naručitelja: 6/2024
Hrvatska pošta
Nature of the item/Vrsta pošiljke
Meets on a destination/Isporučuje se na odredištu
RF 08 673 520 5 HR
Grupa za opće poslove
Mihanovićeva ulica 12, Zagreb

Hrvatska pošta
Croatian Post Inc. / Republika Hrvatska
ADVICE of receipt/of delivery/of payment
POVRATNICA — Obavijest o prijmu/uručenju/isplati
P-21/CN 07
AR
Office of posting
Ured predaje
Date
Datum
Addressee of the item
Primatelj pošiljke
Nature of the item/Vrsta pošiljke
Registered
Preporučena
Postal parcel
Paketi
Insured letter
Vrijednosna pošiljka
Nº of item
Br. pošiljke
Amount
Iznos
Moneyorder
Uputnica
Meets on a destination/Isporučeno na odredištu
The item mentioned above has been duly
delivered
uručeno je
paid
isplaćeno je
Signature
Potpis
Stamp of the office returning the advice
Otisak žiga poštanskog ureda koji vraća obavijest
Returns to
Vratiti
Name
Ime i prezime ili naziv tvrtke
Street and Nº
Ulica i br.
Locality and country
Mjesto i država
To be filled in by the sender
Ispunjava pošiljatelj
AR RF 08 673 504 6 HR
AR RF 08 673 503 2 HR
Hrvatska pošta
Ozn. za naručitelja: 6/2024

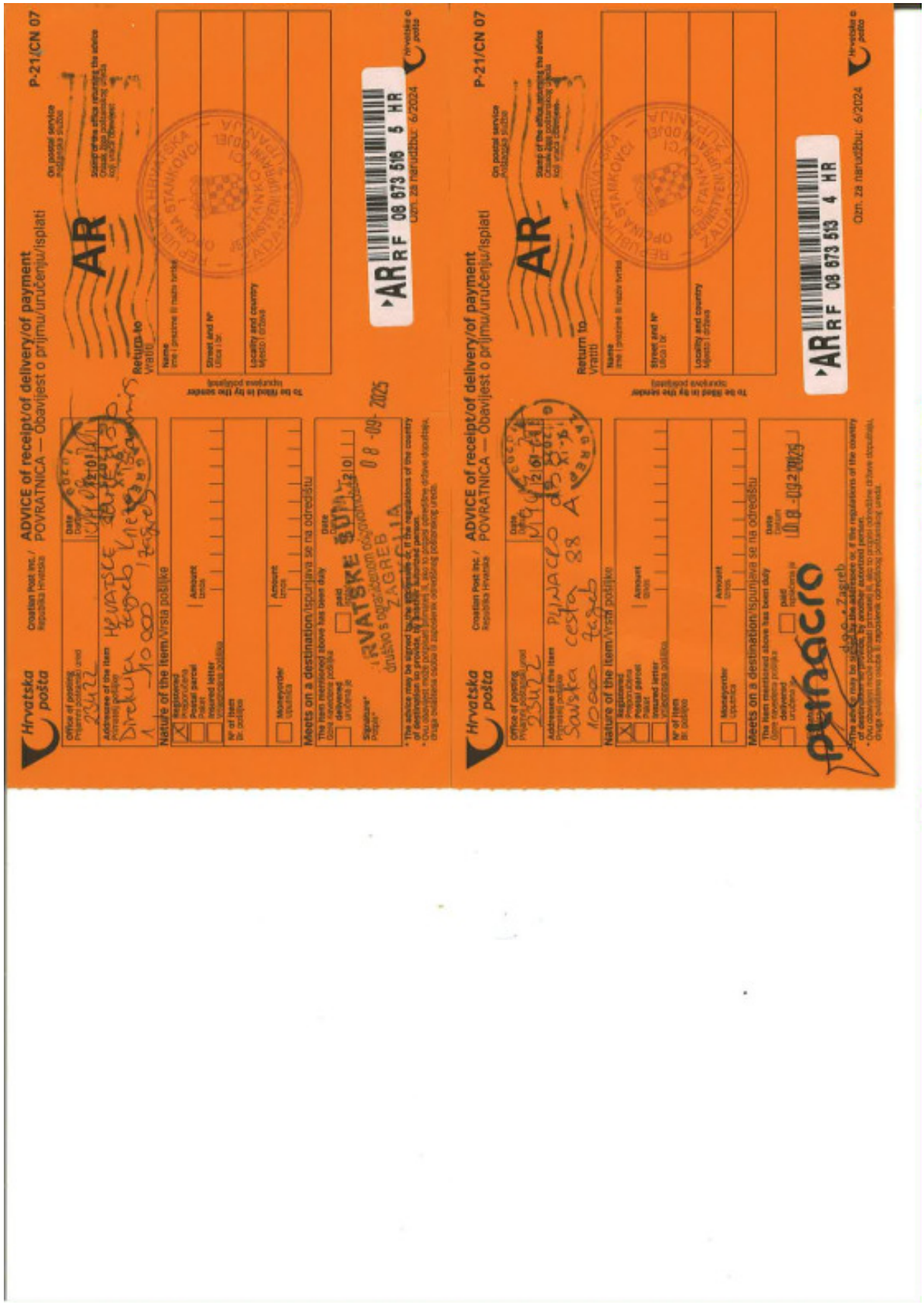
Hrvatska pošta
Croatian Post Inc. / Republika Hrvatska
ADVICE of receipt/of delivery/of payment
POVRATNICA — Obavijest o primju/uručenju/isplati
P-21/CN 07
AR
Return to
Vratiti
Nature of the item/Vrsta pošiljke
Meets on a destination/Ispunjava se na odredištu
HRVATSKE ŠUME
ZAGREB
08 -09- 2025
AR RF 08 673 516 5 HR
Ozn. za narudžbu: 6/2024
AR RF 08 673 513 4 HR
Ozn. za narudžbu: 6/2024

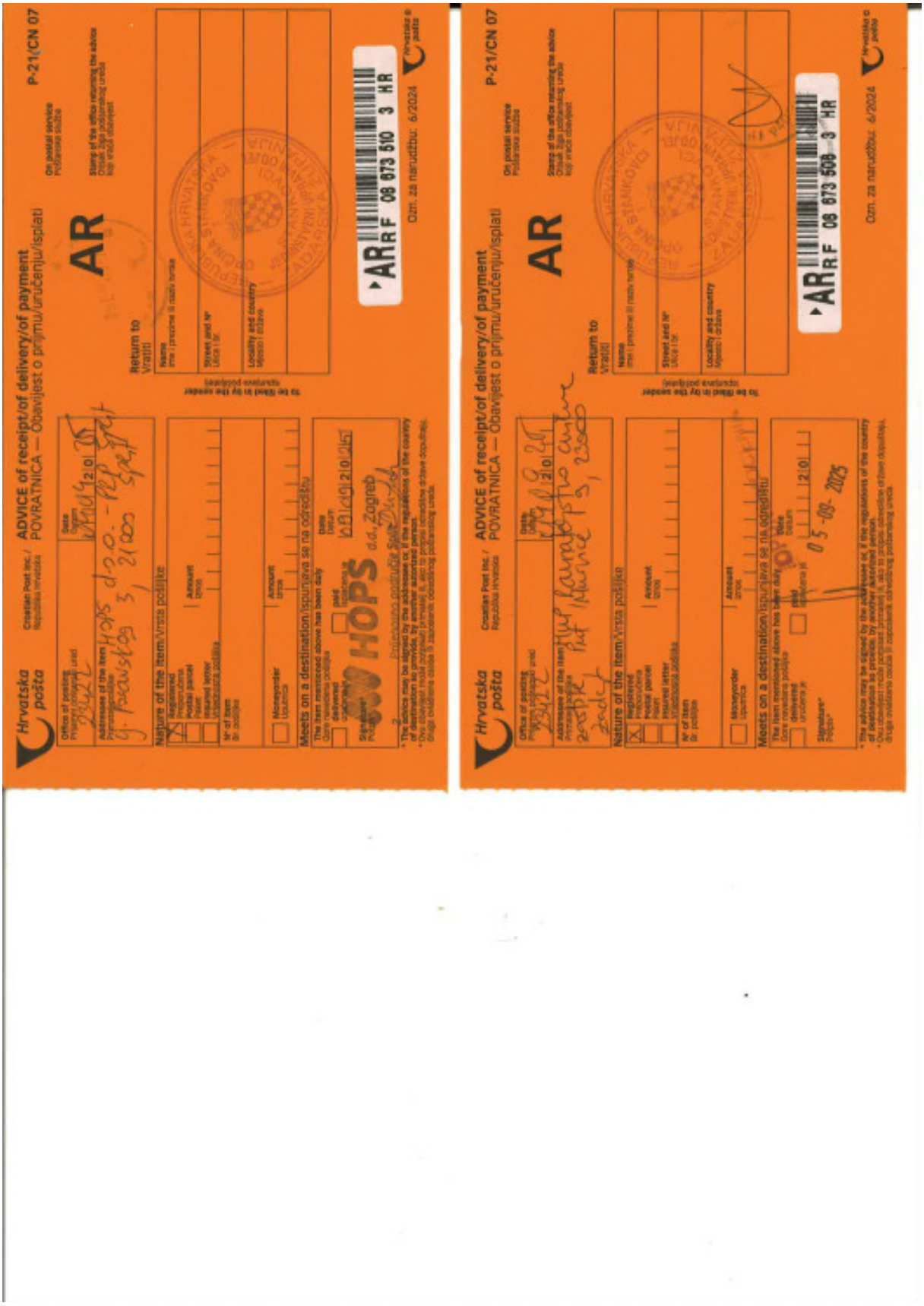
Hrvatska pošta
Croatian Post Inc. / Republika Hrvatska
ADVICE of receipt/of delivery/of payment
POVRATNICA — Obavijest o prijmu/uručenju/isplati
P-21/CN 07
AR
Return to
Vratiti
Nature of the item/Vrsta pošiljke
Meets on a destination/ispunjava se na odredištu
HOPS d.d. Zagreb
AR RF 08 673 510 3 HR
AR RF 08 673 506 3 HR

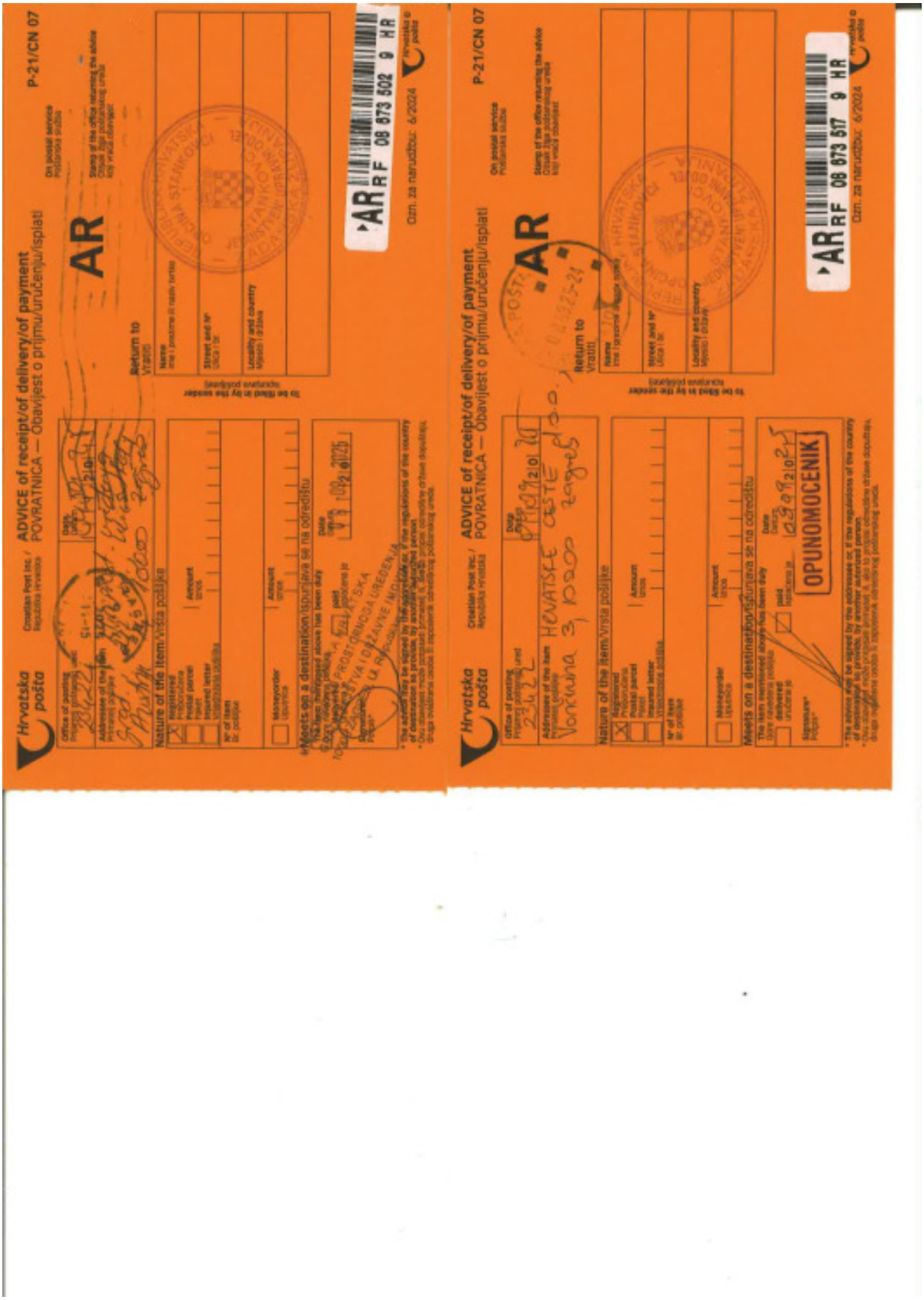
Hrvatska pošta
ADVICE of receipt/of delivery/of payment
POVRATNICA — Obavijest o prijmu/uručenju/isplati
P-21/CN 07
AR
Return to
Vratiti
RF 08 673 502 9 HR
RF 08 673 517 9 HR
OPUNOMOCENIK

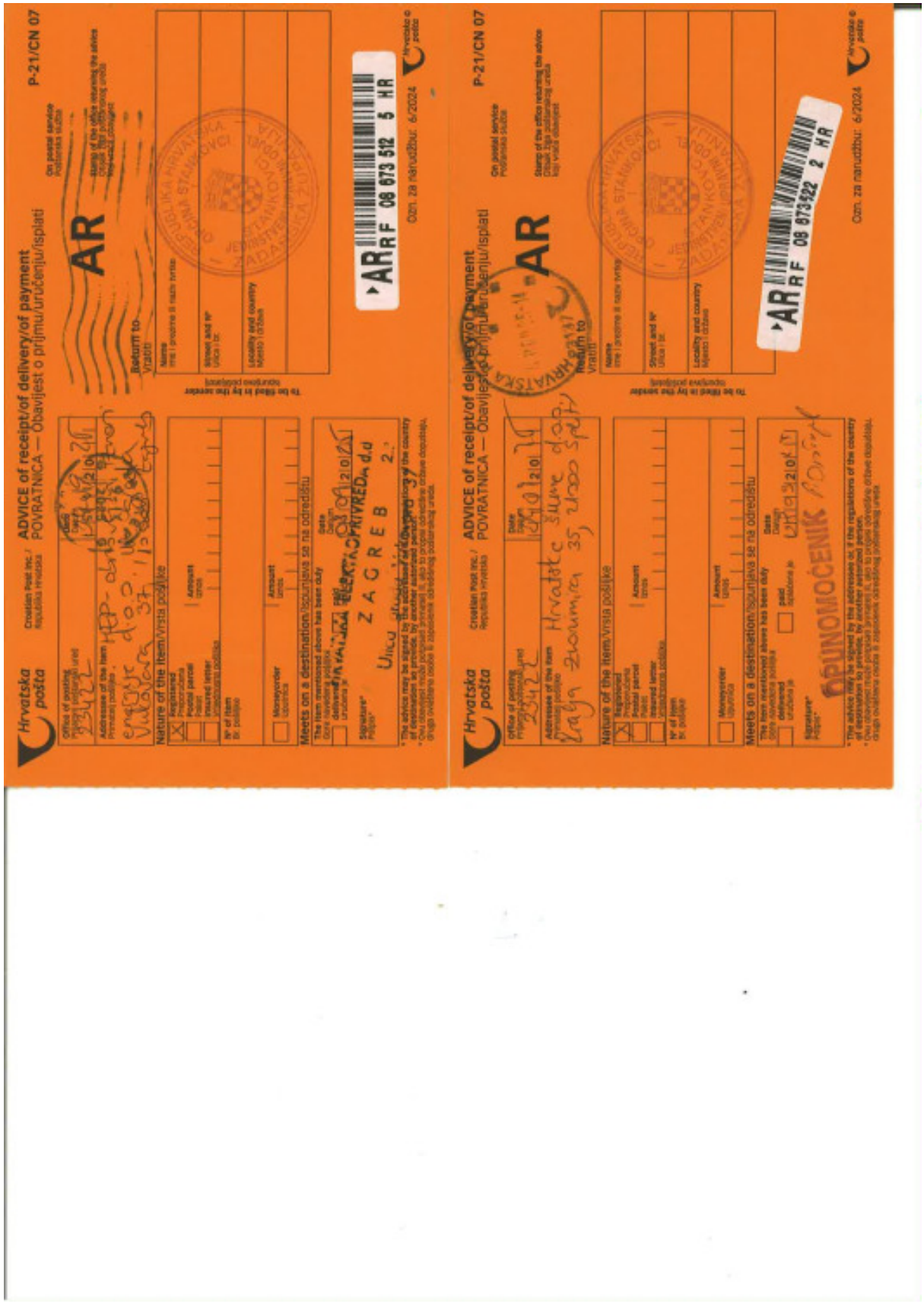
Hrvatska pošta
Croatian Post Inc. / Republika Hrvatska
ADVICE of receipt/of delivery/of payment
POVRATNICA — Obavijest o primu/uručenju/ispłati
P-21/CN 07
AR
Nature of the item/Vrsta pošiljke
Meets on a destination/Isporučuje se na odredištu
ZAGREB
Hrvatske šume d.o.o.
Zagreb Zrinjevac 35, 10000 Zagreb
OPUNOMOĆENIK
AR RF 08 673 512 5 HR
AR RF 08 673 422 2 HR
Ozn. za naručitelja: 6/2024

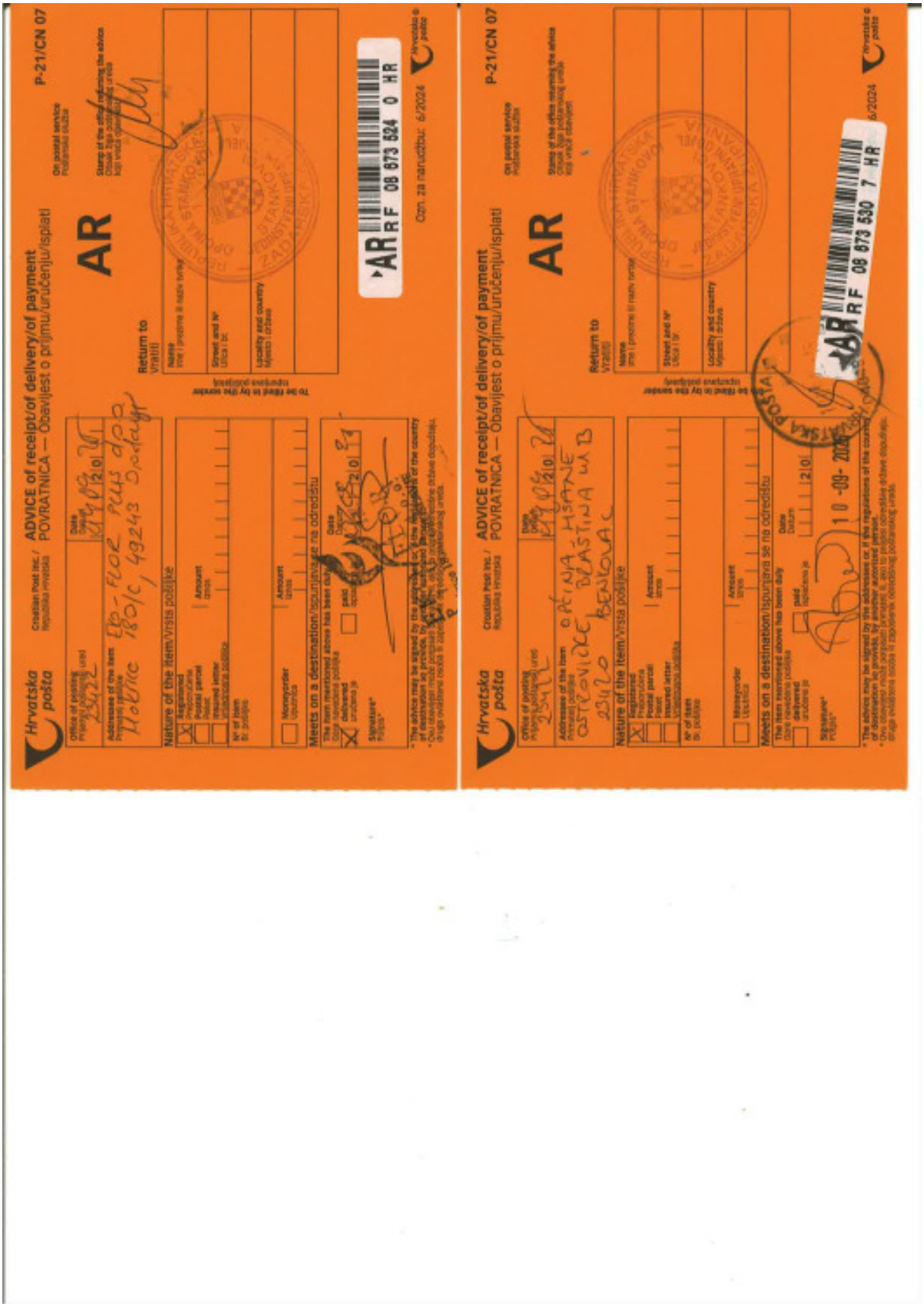

Hrvatska pošta
Croatian Post Inc. / Republika Hrvatska
ADVICE of receipt/of delivery/of payment
POVRATNICA — Obavijest o primitku/uručenju/isplati
P-21/CN 07
AR
Office of posting
Date
Addressee of the item
Nature of the item/Vrsta pošiljke
Registered
Postal parcel
Insured letter
Money order
Amount
Meets on a destination/Isporučeno na odredištu
Signature
Return to
Name
Street and N°
Locality and country
RF 08 673 524 0 HR
Ozn. za naručitelja: 6/2024

Hrvatska pošta
Croatian Post Inc. / Republika Hrvatska
ADVICE of receipt/of delivery/of payment
POVRATNICA — Obavijest o primitku/uručenju/isplati
P-21/CN 07
AR
Office of posting
Date
Addressee of the item
Nature of the item/Vrsta pošiljke
Registered
Postal parcel
Insured letter
Money order
Amount
Meets on a destination/Isporučeno se na odredištu
Signature
Return to
Name
Street and N°
Locality and country
RF 08 673 530 7 HR
6/2024

Hrvatska pošta
Croatian Post inc. / Republika Hrvatska
ADVICE of receipt/of delivery/of payment
POVRATNICA – Obavijest o prijmu/uručenju/isplati
P-21/CN 07
AR
Office of posting
Ured otpremanja
Addressee of the item
Primatelj pošiljke
Nature of the item
Vrsta pošiljke
Registered
Preporučeno
Postal parcel
Paket
Insured letter
Vrijednosna pošiljka
Nr of item
Br. pošiljke
Moneyorder
Uputnica
Amount
Iznos
Meets on a destination
Uručeno na odredištu
The item mentioned above has been duly
delivered
uručena je
paid
isplaćena je
Signature
Potpis
Return to
Vraćti
Name
Ime i prezime ili naziv tvrtke
Street and Nr
Ulica i br.
Locality and country
Mjesto i država
REPUBLIKA HRVATSKA
MINISTARSTVO KULTURE I MEDIJA
Ozn. za naručitelja: 6/2024
RF 06 673 505 0 HR
RF 06 673 514 8 HR


Hrvatska pošta
Croatian Post Inc. / Republika Hrvatska
ADVICE of receipt/of delivery/of payment
POVRATNICA — Obavijest o primju/uručenju/isplati
P-21/CN 07
AR
Return to
Vratiti
Nature of the item/Vrsta pošiljke
Meets on a destination/Isplaćeno na odredištu
Ozn. za narudžbu: 6/2024
RF 08 873 518 2 HR
RF 08 873 528 4 HR

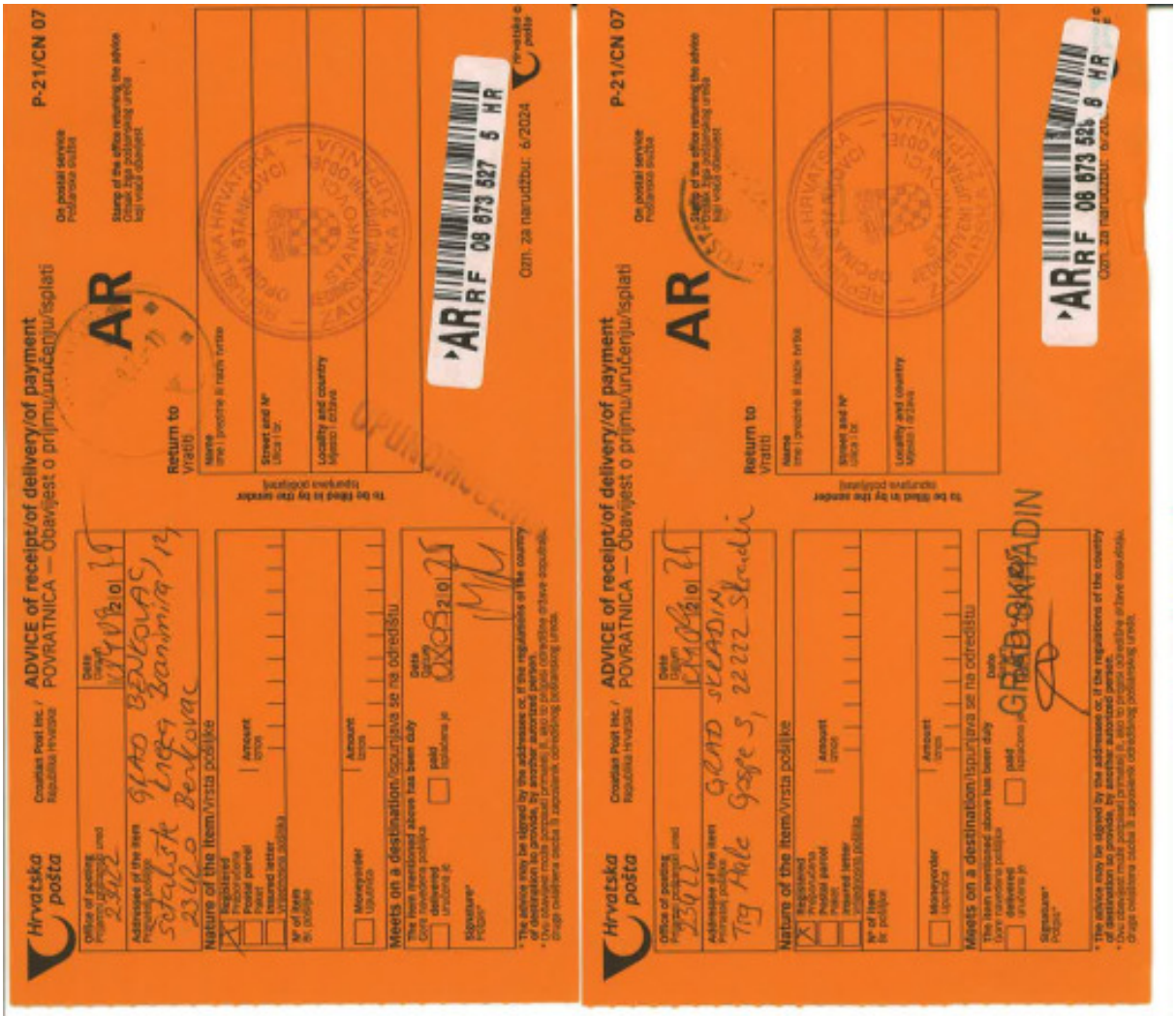
Hrvatska pošta
Croatian Post Inc. / Republika Hrvatska
ADVICE of receipt/of delivery/of payment
POVRATNICA — Obavijest o primu/uručenju/isplati
P-21/CN 07
AR
Return to
Vratiti
Nature of the item/Vrsta pošiljke
Meets on a destination/Ispunjava se na odredištu
AR RF 08 673 527 5 HR
AR RF 08 673 526 8 HR

3. POPIS SUDIONIKA U DRUGOJ PONOVNOJ JAVNOJ RASPRAVI KOJI SU UPUTILI OČITOVANJA, PRIJEDLOGE I PRIMJEDBE

▪
▪ U tijeku druge ponovne javne rasprave, u roku i na način propisan člankom 100. Zakona o prostornom uređenju, očitovanja, primjedbe i prijedloge uputili su;
▪

a) Očitovanja, prijedlozi i primjedbe dati u zapisnik s drugog ponovnog javnog izlaganja:

- nije bilo (na pitanja su odgovarali predstavnici Izrađivača i Nositelja izrade)

b) Pisana očitovanja javnopravnih tijela:

1. MINISTARSTVO UNUTARNJIH POSLOVA, Ravnateljstvo civilne zaštite, Služba civilne zaštite Zadar
2. HRVATSKE ŠUME d.o.o., Uprava šuma podružnica Split
3. HŽ Infrastruktura d.o.o., Zagreb
4. HOPS d.o.o., PRP Split
5. HAKOM, Zagreb
6. VODOVOD I ODVODNJA d.o.o., Šibenik

- *Preslike očitovanja nalaze se u privitku.*

c) Prijedlozi/primjedbe fizičkih osoba:

- nije bilo

d) Očitovanja, prijedlozi i primjedbe upisani u knjigu primjedbi:

- nije bilo

- *Preslika knjige primjedbi nalazi se u privitku.*

Po isteku roka za zaprimanje primjedbi, iste su dostavljene Izrađivaču plana na obradu.

U daljnjem postupku, primjedbe i prijedloge razmatrali su Nositelj izrade i Izrađivač. Nakon uvida u zaprimljene podneske, pojedine primjedbe su prihvaćene, djelomično prihvaćene ili nisu prihvaćene, te je o istim zaključeno kako slijedi u nastavku Izvješća:

3b. PISANA OČITOVANJA JAVNOPRAVNIH TIJELA

Broj primjedbe	Podnositelj primjedbe, adresa	
1.	MINISTARSTVO UNUTARNJIH POSLOVA, Ravnateljstvo civilne zaštite, Služba civilne zaštite Zadar	
	Sadržaj primjedbe	Mišljenja su da je prijedlog Izmjena i dopuna PPUO Stankovci, izrađen u skladu s pozitivnim hrvatskim propisima, normama i pravilima tehničke prakse iz područja zaštite od požara, odnosno da su u tekstualnom dijelu plana prihvaćeni svi njihovi zahtjevi.
	Odgovor na primjedbu	*Mišljenje se prihvaća*
	Obrazloženje	
2.	HRVATSKE ŠUME d.o.o., Direkcija Zagreb	
	Sadržaj primjedbe	Mišljenja su da se prilikom planiranja svih prostorno-planskih dokumenata treba voditi računa da se bilo kakvim zahvatima degradacija šuma i šumskog zemljišta svede na minimum.
	Odgovor na primjedbu	*Očitovanje se prihvaća*
	Obrazloženje	
3.	HŽ Infrastruktura d.o.o., Zagreb	
	Sadržaj primjedbe	Uvidom prijedlog Izmjena i dopuna PPUO Stankovci, ustanovili su da na isti nemaju nikakvih primjedbi.
	Odgovor na primjedbu	*Očitovanje se prihvaća*
	Obrazloženje	
4.	HOPS d.o.o., Prijenosno područje Split	
	Sadržaj primjedbe	Nakon uvida u dostavljeni prijedlog Izmjena i dopuna PPUO Stankovci, traže da se u tekstualnom dijelu odredbi Plana, članku 6. Izmjena i dopuna, stavku 1., alineji 2., podalineji 6. planirani dalekovod DV 110 kV Biograd – Kapela briše, jer je isti u međuvremenu sagrađen.
	Odgovor na primjedbu	*Očitovanje se prihvaća*
	Obrazloženje	
5.	HAKOM, Zagreb	
	Sadržaj primjedbe	Nakon uvida u dostavljeni prijedlog Izmjena i dopuna PPUO Stankovci, traže da se ubačeni dio teksta u članku 77. odredbi Plana izbriše.
	Odgovor na primjedbu	*Mišljenje se prihvaća*
	Obrazloženje	
6.	VODOVOD I ODVODNJA d.o.o., Šibenik	
	Sadržaj primjedbe	Traže da se u tekstualni dio plana ugrade izmjene iz njihovog dopisa od 15.09.2025. godine., te isto tako traže da ih se kontaktira u vezi sa izmjenama u grafičkom dijelu Plana.
	Odgovor na primjedbu	*Mišljenje se prihvaća*
	Obrazloženje	

11.9.2025

P/20725601

REPUBLIKA HRVATSKA
MINISTARSTVO UNUTARNJIH POSLOVA
RAVNATELJSTVO CIVILNE ZAŠTITE
PODRUČNI URED CIVILNE ZAŠTITE SPLIT
SLUŽBA CIVILNE ZAŠTITE ZADAR
ODJEL INSPEKCIJE

KLASA: 245-02/25-14/123
URBROJ: 511-01-371-25-2
Zadar, 9. rujna 2025.

OPĆINA STANKOVCI
Jedinstveni upravni odjel
Stankovci 230
23422 Stankovci

Ministarstvo unutarnjih poslova, Ravnateljstvo civilne zaštite, Područni ured civilne zaštite Split, Služba civilne zaštite Zadar, Odjel inspekcije, po zahtjevu Jedinstvenog upravnog odjela Općine Stankovci, na **prijedlog II. Izmjena i dopuna prostornog plana uređenja Općine Stankovci,** na temelju članka 23. Zakona o zaštiti od požara ("Narodne novine" br: 92/10 i 114/22), a u svezi s člankom 101. Zakona o prostornom uređenju ("Narodne novine" br: 153/13, 65/17, 114/18, 39/19, 98/19 i 67/23), daje:

M I Š L J E N J E

da je prijedlog II. Izmjena i dopuna prostornog plana uređenja Općine Stankovci, izrađen u skladu s pozitivnim hrvatskim propisima, normama i pravilima tehničke prakse iz područja zaštite od požara, odnosno da je u tekstualnom dijelu plana prihvaćeno naše očitovanje na prijedlog plana.

Temeljem članka 8. Zakona o upravnim pristojbama ("Narodne novine" br: 115/16, 114/22) stranka je oslobođena plaćanja upravne pristojbe.

VODITELJ ODJELA
Igor Gulan, dipl.ing.

REPUBLIKA HRVATSKA 8 RAVNATELJSTVO CIVILNE ZAŠTITE PODRUČNI URED CIVILNE ZAŠTITE SPLIT MINISTARSTVO UNUTARNJIH POSLOVA

Dostaviti:

1. Naslovu
2. Služba civilne zaštite Zadar, Odjel inspekcije, ovdje
3. Pismohrana, ovdje

10.9.2025

HRVATSKE ŠUME
društvo s ograničenom odgovornošću

10000 Zagreb, Ulica kneza Branimira 1

Uprava: Nedljko Dujić, mag. admin. publ. – predsjednik; mr.sc. Igor Fazekaš – član; Ante Sabljić, dipl. ing. šum. – član • MB 3631133 • OIB 69693144506 • Trgovački sud u Zagrebu (MBS 080251008) • Temeljni kapital 155.507.330,00 €, uplaćen u cijelosti • SWIFT: PBZGHR2X • IBAN: HR46 2340 0091 1001 0036 0 • Telefon: 01/4804 111 • Telefax: 01/4804 101 • pp 148, 10002 Zagreb • web: http://www.hrsume.hr • e-mail: direkcija@hrsume.hr

Uprava šuma podružnica Split, Kralja Zvonimira 35, Split tel 021 408 223, fax 021 408 200, e-mail: uspl@hrsume.hr

Klasa: ST-06-08-6657
Ur.broj: 15-00-06/03-25-15
Split, 10. rujna 2025. god.

REPUBLIKA HRVATSKA
ZADARSKA ŽUPANIJA
OPĆINA STANKOVCI
JEDINSTVENI UPRAVNI ODJEL
STANKOVCI 230
23422 STANKOVCI

Predmet: Prijedlog II. Izmjena i dopuna Prostornog plana uređenja Općine Stankovci
- očitovanje, daje se

Temeljem Vašeg dopisa od 03. rujna 2025. godine (KL:350-01/23-01/12, UR.BR: 2198-30-03-25-70) u kojem tražite mišljenje na prijedlog II. Izmjena i dopuna Prostornog plana uređenja Općine Stankovci, te dokumentaciju kojom raspolažu Hrvatske šume d.o.o. Zagreb, UŠP Split, Šumarija Benkovac, očitujemo se kako slijedi:

- Općina Stankovci upravlja područjem koje se preklapa teritorijalno sa gospodarskim jedinicama „Donji Krš" i „Brzovača" kojima gospodari Šumarija Benkovac.
- Predmetni Prijedlog se u dvije namjene preklapa sa površinama kojima gospodari Šumarija Benkovac i to:
  - Gospodarska namjena – preklapa se sa odsjecima 67a, 68a i 69a (svi uređajni razred: šikara) unutar gospodarske jedinice „Brzovača"
  - Zračni promet - aerodrom – preklapa se sa odsjecima 60a, 61a, 62a, 63a, 64a, 65a, i 66a (svi uređajni razred: šikara) unutar gospodarske jedinice „Brzovača"

Mišljenja smo da prilikom se prilikom planiranja svih prostorno-planskih dokumenata treba voditi računa kako bi se zahvatima degradacija šuma (osobito visokih šuma) i šumskih zemljišta svela na minimum te u skladu sa Ustavom Republike Hrvatske i Zakonom o šumama očuvale šume kao dobra od interesa za Republiku Hrvatsku koja imaju njezinu osobitu zaštitu.

S poštovanjem,

Rukovoditeljica Odjela za ekologiju
i zaštitu šuma

Sanja Delić, dipl. ing. šum.

Voditelj Uprave šuma
Podružnica Split

Ante Taraš, dipl. ing. šum.

19.9.2025

HŽ INFRASTRUKTURA
10000 Zagreb, Mihanovićeva ulica 12

SEKTOR ZA RAZVOJ, PRIPREMU I PROVEDBU INVESTICIJA I EU FONDOVA

e-mail: nikolina.mandic@hzinfra.hr
naš broj i znak: 5695/25, 1.3.1. /N.M.
vaš broj i znak: KLASA: 350-01/23-01/12
URBROJ: 2198-30-03-25-70
datum: 11. rujna 2025.

ZADARSKA ŽUPANIJA
OPĆINA STANKOVCI
Jedinstveni upravni odjel
Stankovci 230
23422 STANKOVCI

Predmet: Prijedlog II. Izmjene i dopune Prostornog plana uređenja Općine Stankovci
- Druga ponovna javna rasprava

- dostavlja se

Temeljem dopisa Općine Stankovci KLASA: 350-01/23-01/12 URBROJ: 2198-30-03-25-70, od dana 03. rujna 2025. godine, a u vezi Druge ponovne javne rasprave o Prijedlogu II. Izmjene i dopune Prostornog plana uređenja Općine Stankovci, dostavljamo Vam sljedeće;

Uvidom u Prijedlog II. Izmjene i dopune PPU Općine Stankovci izvješćujemo Vas kako HŽ Infrastruktura d.o.o. na isti nema primjedbi.

S poštovanjem,

DIREKTOR SEKTORA ZA RAZVOJ, PRIPREMU I PROVEDBU INVESTICIJA I EU FONDOVA

Mirko Franović, dipl. ing. građ.

HŽ INFRASTRUKTURA d.o.o. ZAGREB, Mihanovićeva ulica 12, TRGOVAČKI SUD U ZAGREBU, MBS: 080590485, OIB 39901919995,
Naziv i sjedište banke: Privredna banka Zagreb d.d., Zagreb, Radnička cesta 50, BROJ RAČUNA: HR4423400091110252804,
TEMELJNI KAPITAL: 224.188.000,00 kuna / 29.754.860,97 eura (fiksni tečaj konverzije 7,5345)
PREDSJEDNIK UPRAVE: Ivan Krišić, dipl. ing. građ.
ČLANOVI UPRAVE: mr. sc. Darko Barišić, dipl. ing.; Marijan Čužić, dipl. ing.; mr. sc. Damir Lončarić, dipl. ing. stroj.; Subhi Tawfiq, mag. ing. traff.

HOPS

Hrvatski operator prijenosnog sustava d.d.

PRIJENOSNO PODRUČJE SPLIT
Ulica kneza Ljudevita Posavskog 5,

21000 Split, Hrvatska
+385 21 405 800

REPUBLIKA HRVATSKA
ZADARSKA ŽUPANIJA
OPĆINA STANKOVCI
Jedinstveni upravni odjel
Stankovci 230
23 422 STANKOVCI

Klasa: 700/23-16/118
Ur.br.: 3-200-002-05/ID-25-12
Split, 15.09.2025.

PREDMET: **Druga ponovna javna rasprava o Prijedlogu II. Izmjena i dopuna Općine PPU Općine Stankovci – očitovanje**

Poštovani,

Vašim dopisom, Klasa: 350-01/23-01/12, Urbroj: 2198-30-03-25-70 od 03.09.2025. godine obavještavate nas o održavanju druge ponovne javne rasprave o Prijedlogu II. Izmjena i dopuna Prostornog plana uređenja Općine Stankovci (u tekstu: Prijedlog Plana) temeljem čega Vam po čl. 104. Zakona o prostornom uređenju (Narodne novine broj: 153/13, 65/17, 114/18, 39/19 i 67/23), u skladu sa Zakonom o energiji (NN 120/12, 14/14, 95/15, 102/15, 68/18) i Zakonom o tržištu električne energije (NN 111/21 83/23) kojim se uređuju elektroenergetske djelatnosti u RH, te sukladno svojoj nadležnosti dostavljamo slijedeće

O Č I T O V A N J E

U skladu sa dostavljenim dopisom o održavanju druge ponovne javne rasprave o Prijedlogu II. Izmjena i dopuna Prostornog plana uređenja Općine Stankovci, izvršili smo uvid u tekstualni i grafički dio Prijedloga Plana, dokumentaciju tvrtke HOPS d.d. te smo utvrdili slijedeće:

1. U Prijedlogu II. Izmjena i dopuna Prostornog plana uređenja Općine Stankovci – konačni prijedlog plana koji je izradila tvrtka Arching studio d.o.o. Split, travanj 2025. godine, u Odredbama za provođenje, u članku 6. kojim se mijenja članak 14. iza podnaslova „Energetske građevine" navodi se u 6. alineji: „DV 110 kV Biograd – Kapela (planirano)".

2. Obzirom da je u prethodnoj 5. alineji naveden dalekovod „DV 110 kV Kapela – Biograd (postojeći)" te da se radi o istom objektu koji je u fazi dostave podataka bio u statusu planiranog objekta, a u međuvremenu je tijekom 2024. godine završena izgradnja te je ishođena uporabna dozvola, potrebno je izbrisati tekst u alineji 6 gdje se navodi kao planirani dalekovod.

NAPOMENA: Ovo mišljenje odnosi se na objekte elektroprijenosne mreže (dalekovodi/kabeli, transformatorske stanice napona 110 kV, 220 kV i 400 kV) koji su u nadležnosti Hrvatskog

HOPS d.d. Kupska 4, 10 000 Zagreb, Hrvatska
UPRAVA DRUŠTVA • Predsjednik Uprave: Igor Ivanković • Članovi: Dejan Lijović • Darko Belić
NADZORNI ODBOR • Predsjednik NO: Joško Grašo

IBAN HR97 2340 0091 1101 7745 1 • Privredna banka Zagreb d.d.
IBAN HR06 2360 0001 1023 8925 7 • Zagrebačka banka d.d.
Trgovački sud u Zagrebu • MBS 080517105 • OIB 13148821633
Temeljni kapital u iznosu 643.321.549,00 EUR, uplaćen je u cijelosti i podijeljen na 49.486.273 redovne dionice, nominalne vrijednosti 13,00 EUR svaka
Telefon: +385 1 4545 111
www.hops.hr

2

operatora prijenosnog sustava d.d. Za eventualna pojašnjenja ili dodatne informacije vezane uz predmetno očitovanje možete se obratiti gđi Ivani Duvnjak, dipl.ing.građ. na tel. 021/405-967.

S poštovanjem

HOPS d.d., Zagreb
Prijenosno područje Split

Direktor

Zoran Sinovčić, dipl.ing.

Preslik: - Arhiva

Na znanje:

- Direktor Prijenosnog područja Split
- Pomoćnik direktora Prijenosnog područja Split
- Članovima Povjerenstva (I. Duvnjak, L. Čurin, Tino Radovanović, L. Klarić, D. Marasović, F. Brekalo)
- Odjel za nadzemne i kabelske vodove (G. Čubra)
- Odjel za izgradnju Split (B. Ćosić)

HOPS

REPUBLIKA HRVATSKA
HRVATSKA REGULATORNA AGENCIJA
ZA MREŽNE DJELATNOSTI

19.9.2025

KLASA: 350-05/23-01/441
URBROJ: 376-05-3-25-08
Zagreb, 16. rujna 2025.

Republika Hrvatska
Zadarska županija
Općina Stankovci
Jedinstveni upravni odjel
Stankovci 230
23422 Stankovci

PREDMET: Općina Stankovci
II. Izmjene i dopune Prostornog plana uređenja Općine Stankovci - 2. Ponovna javna rasprava
-mišljenje o usklađenosti konačnog prijedloga plana s utvrđenim zahtjevima iz članka 90. ZOPU

Veza: Vaš dopis KLASA: 350-01/23-01/12, URBROJ: 2198-30-03-25-70, od 3. rujna 2025.

Poštovani,

Hrvatska regulatorna agencija za mrežne djelatnosti godine zaprimila je Vaš dopis kojim tražite da vam HAKOM izda prethodno mišljenje na konačni prijedlog *II. Izmjene i dopune Prostornog plana uređenja Općine Stankovci - 2. Ponovna javna rasprava* temeljem članka 59. st. (3) Zakona o elektroničkim komunikacijama (NN br. 76/22 i 14/24; dalje: ZEK) i članka 101. Zakona o prostornom uređenju (NN 153/13, 65/17, 114/18, 39/19, 98/19, 67/23).

Uvidom u konačni prijedlog *II. Izmjene i dopune Prostornog plana uređenja Općine Stankovci - 2. Ponovna javna rasprava* utvrđeno je da *isti ne planira* prostorno uređenje elektroničke komunikacijske infrastrukture i druge povezane opreme na način kako je to određeno i propisano Uredbom o mjerilima razvoja elektroničke komunikacijske infrastrukture i druge povezane opreme (NN br. 42/25; dalje: Uredba). Slijedom navedenog dajemo vam negativno mišljenje.

Obrazloženje

HAKOM je dao pozitivna mišljenja u dvije prethodne rasprave. Međutim, u ove odredbe izrađivač je u članak 77. ubacio tekst koji se nije nalazio u službenim verzijama odredbi za *II. Izmjene i dopune Prostornog plana uređenja Općine Stankovci.* Sporni dio članka 77. glasi: „Samostojeći antenski stupovi ne mogu se graditi unutar građevinskog područja, niti na udaljenosti od najmanje 500 m od građevinskog područja naselja. Dopušteno je postavljanje elektroničke komunikacijske infrastrukture i povezane opreme na postojećim građevinama, u skladu s posebnim propisima. Antenski prihvat na krovovima postojećih građevina mora biti najmanje 100 m udaljen od susjedne zgrade namijenjene boravku ljudi. Pri odabiru lokacija za antenske prihvate u blizini škola, dječjih vrtića, bolnica i sličnih ustanova, potrebno je poštivati sigurnosnu preventivnu udaljenost od najmanje 400 m. Antenski prihvat ne može se postaviti ako bi njegovim djelovanjem jakost električnog polja ili ukupna gustoća toka snage porasli iznad dozvoljenih vrijednosti.

Ulica Roberta Frangeša-Mihanovića 9
10110 Zagreb
OIB: 87950783661
www.hakom.hr
HAKOM

U Republici Hrvatskoj (dalje: RH) mjere zaštite od elektromagnetskih polja propisuje Ministarstvo zdravstva Pravilnikom o zaštiti od elektromagnetskih polja (NN br. 146/14 i 31/19, dalje: Pravilnik Ministarstva zdravstva), a istima nije utvrđen parametar najmanje udaljenosti radijskih postaja od ostalih objekata u njihovoj okolini. Navedenim pravilnikom utvrđena su javna područja i područja povećane osjetljivosti za koja su propisane granične vrijednosti razina elektromagnetskih polja (dalje: EMP), kao i uvjeti koji moraju biti ispunjeni prilikom projektiranja, postavljanja i uporabe izvora EMP-a, odnosno baznih postaja. Sukladno Pravilniku Ministarstva zdravstva, vlasnici baznih postaja dužni su provesti prva i, svake druge kalendarske godine, periodička mjerenja izvora EMP-a u svrhu provjere usklađenosti bazne postaje s dopuštenim razinama EMP-a i o tome izvještavati Ministarstvo zdravstva.

Sama udaljenost izvora neionizirajućeg zračenja nije ključan parametar bitan za učinak na ljudsko tijelo, već je to ukupna razina EMP-a svih izvora na određenoj lokaciji, čija je granična vrijednost propisana Pravilnikom Ministarstva zdravstva i ne ovisi o vrsti tehnologije koja se koristi. Slijedom svega navedenog, smatramo kako propisivanjem minimalne sigurnosne udaljenosti od područja pove ćane osjetljivosti na kojoj se mogu postavljati izvori neionizirajućeg zračenja neće nužno povećati zaštitu zdravlja ljudi od elektromagnetskih polja radi izostavljanja ostalih parametara koji utječu na rasprostiranje elektromagnetskih valova u prostoru.

Drugim riječima, u određenim slučajevima će na manjoj udaljenosti od izvora neionizirajućeg zračenja biti ustanovljene niže razine elektromagnetskih polja nego na većim udaljenostima. S obzirom da je u RH nadležno Ministarstvo zdravstva već propisalo mjere zaštite od elektromagnetskih polja svih neionizirajućih izvora, pa tako i baznih postaja operatora mreža pokretnih komunikacija, nije jasna svrha propisivanja dodatnih mjera u dokumentima prostornog uređenja. Također u samom članku navodite: „Antenski prihvat ne može se postaviti ako bi njegovim djelovanjem jakost električnog polja ili ukupna gustoća toka snage porasli iznad dozvoljenih vrijednosti." Mišljenja smo da je podcrtani tekst potrebno brisati, a sam tekst (koji je kontradiktoran) uskladiti sa zakonskim propisima koje smo vam naveli.

HAKOM naglašava naslovu da je obvezan pribaviti pozitivno prethodno mišljenje HAKOM-a kojim se potvrđuje da se dokumentom prostornog uređenja uređuje gradnja elektroničke komunikacijske infrastrukture i druge povezane opreme u skladu sa člankom 59. st. (2) ZEK-a i pravilnicima iz članka 55. st. (10) ZEK-a.

S poštovanjem,

RAVNATELJ
mr.sc. Miran Gosta
(elektronički potpisala ovlaštena osoba)

Dostaviti:
1. Naslovu preporučeno

2

JOSIP ŠAJNOVIĆ
HR-64325595109

Elektronički potpisano: 17.09.2025T08:11:54 (UTC.2025-09-17T06:11:54Z)
Provjera: https://epotpis.nid.hr/provjera
Broj zapisa: 68c57d18-2320-4d9d-bef9-3ad86060dec

Vjerodostojnost ovog dokumenta možete provjeriti skeniranjem QR koda. Ako je dokument identičan prikazanom izvorniku u digitalnom obliku, HAKOM potvrđuje njegovu vjerodostojnost.

REPUBLIKA HRVATSKA
HRVATSKA REGULATORNA AGENCIJA
ZA MREŽNE DJELATNOSTI

KLASA: 350-05/23-01/441
URBROJ: 376-05-3-25-10
Zagreb, 3. listopada 2025.

Republika Hrvatska
Zadarska županija
Općina Stankovci
Jedinstveni upravni odjel
Stankovci 230
23422 Stankovci

Predmet: **Općina Stankovci**
II. Izmjene i dopune Prostornog plana uređenja Općine Stankovci - 2. Ponovna javna rasprava
-mišljenje o usklađenosti konačnog prijedloga plana s utvrđenim zahtjevima iz članka 90. ZOPU

Veza: Vaš dopis zaprimljen putem maila 12. listopada 2025.

Poštovani,

vašim dopisom od ove Agencije zatražili ste da vam na osnovu čl. 101. Zakona o prostornom uređenju (NN 153/13, 65/17, 114/18, 39/19, 98/19, 67/23) i čl. 59. st. (3) Zakona o elektroničkim komunikacijama (NN br. 76/22 i 14/24) izda mišljenje na konačni prijedlog *II. Izmjene i dopune Prostornog plana uređenja Općine Stankovci - 2. Ponovna javna rasprava.*

Uvidom u dostavljeni konačni prijedlog *II. Izmjene i dopune Prostornog plana uređenja Općine Stankovci - 2. Ponovna javna rasprava* **potvrđujemo** da je isti **usklađen s našim zahtjevima.**

S poštovanjem,

RAVNATELJ
mr.sc. Miran Gosta
(elektronički potpisala ovlaštena osoba)

Dostaviti:
1. Naslovu preporučeno

Ulica Roberta Frangeša-Mihanovića 9
10110 Zagreb
OIB: 87950783661
www.hakom.hr
HAKOM

VODOVOD I ODVODNJA d.o.o.
Kralja Zvonimira 50, 22000 Šibenik
www.vodovodsib.hr
022/311830

Kralja Zvonimira 50, 22000 ŠIBENIK, Reg. sud: Trgovački sud u Splitu, Broj upisa:Tt-96/7032-2, MBS:060035446
Temeljni kapital: 45.817.147,79 € uplaćen u cijelosti, Uprava: Zvonimir Štrkalj, dipl.jur., Matični broj: 03026833, OIB: 26251326399
Telefon: 022/311830, dežurna služba: 022 778100, Fax: 022/338200, IBAN: HR6223900011199007898

Datum: 15.09.2025.

Broj: 05- 8574/2/25

Naš znak:ZP/36/25 Vaš znak:AB

RH

ŠIBENSKO-KNINSKA ŽUPANIJA

OPĆINA STANKOVCI

JEDINSTVENI UPRAVNI ODJEL

n/r PROČELNICA, Anita Perica,mag.oec.

23 422 STANKOVCI

Ul. Stankovci 230

Predmet: Druga ponovna javna rasprava u postupku **II Izmjena i dopuna Prostornog plana uređenja Općine Stankovci**

Projekt: mišljenje i primjedbe

Poštovani,

zahtjevom - pozivom broj: 05-8574/1 od 08.09. 2025. naš znak, vaš znak Klasa: 350-01/23-01/12 Ur. Broj: 2198-30-03-25-70 od 03.09.2025. zatraženo je mišljenje, prijedlozi i primjedbe, vezano za drugu ponovnu javnu raspravu u **postupku II Izmjena i dopuna Prostornog plana uređenja Općine Stankovci**

Prema gore zatraženom izdaju se temeljem čl. 90 .stavak 1. Zakona o prostornom uređenju (N.N.153/13, 65/17, 114/18, 39/19 i 98/19 i 67/23) i Obavijesti o ponovnoj javnoj raspravi u postupku **II IZMJENA I DOPUNA PROSTORNOG PLANA UREĐENJA OPĆINE STANKOVCI** izdaje se **mišljenja** kako slijedi:

- Članak 87. koji je izmijenjen a ne brisan , potrebno dodati u prvom stavku : Prema Uredbi Vlade RH o uslužnim područjima iz 2023. godine (NN 70/2023) područje Općine Stankovci pripada uslužnom području 32 vodnih usluga, Šibensko-kninskoj županiji sa pripadajućim granicama

VODOVOD I ODVODNJA d.o.o.
Kralja Zvonimira 50, 22000 Šibenik
www.vodovodsib.hr
022/311830

Kralja Zvonimira 50, 22000 ŠIBENIK, Reg. sud: Trgovački sud u Splitu, Broj upisa:Tt-96/7032-2, MBS:060035446
Temeljni kapital: 45.817.147,79 € uplaćen u cijelosti, Uprava: Zvonimir Štrkalj, dipl.iur., Matični broj: 03026833, OIB: 26251326399
Telefon: 022/311830, dežurna služba: 022 778100, Fax: 022/338200, IBAN: HR6223900011199007898

primjedba

- Shodno, *Važnoj napomeni* o kojoj smo se očitovali kroz prvu javnu raspravu o potrebi izrađivača Plana da se obrate društvu Vodovodu i odvodnji d.o.o, Šibenik kako bi se u grafičkom dijelu Plana – Infrastrukturna mreža -2.4. Vodnogospodarski sustav izvršile izmjene i dopune , nije se obratio, stoga je potrebno da isti postupi po traženom.
- U tekstualnom dijelu Plana ; *Pojedinačne građevine i uređaji na površinama izvan građevinskih* područja - 2.3.2 tj. članak 49. izgradnja farmi i peradarnika kako stoji **„uz obveznu infrastrukturnu opremljenost"** potrebno je obrazložiti – propisati način i uvjete istih
- Također potrebno obrazložiti- propisati način i uvjete vezano za članak 49. a .i 49.b.

S poštovanjem,

Direktor:

Zvonimir Štrkalj, dipl. iur.

VODOVOD I ODVODNJA d.o.o.
ŠIBENIK

Prilog:

- Mišljenje , prijedlozi i primjedbe od 30.10. 2024. na II Izmjene i dopune PPUO Stankovci

VODOVOD I ODVODNJA d.o.o.
Kralja Zvonimira 50, 22000 Šibenik
www.vodovodsib.hr
022/311830

Kralja Zvonimira 50, 22000 ŠIBENIK, Reg. sud: Trgovački sud u Splitu, Broj upisa:Tt-96/7032-2, MBS:060035446
Temeljni kapital: 45.817.147,79 € uplaćen u cijelosti, Uprava: Zvonimir Štrkalj, dipl.iur., Matični broj: 03026833, OIB: 26251326399
Telefon: 022/311830, dežurna služba: 022 778100, Fax: 022/338200, IBAN: HR6223900011199007898

Datum: 17.10.2025.

Broj: 05- 8574/3/25

Naš znak:ZP/38/25 Vaš znak:AB

Predmet: Druga ponovna javna rasprava u postupku **II Izmjena i dopuna Prostornog plana uređenja Općine Stankovci**

Projekt: mišljenje

RH

ŠIBENSKO-KNINSKA ŽUPANIJA

OPĆINA STANKOVCI

JEDINSTVENI UPRAVNI ODJEL

n/r PROČELNICA, Anita Perica,mag.oec.

23 422 STANKOVCI

Ul. Stankovci 230

Poštovani,

zahtjevom - pozivom broj: 05-8574/1 od 08.09. 2025. naš znak, vaš znak Klasa: 350-01/23-01/12 Ur. Broj: 2198-30-03-25-70 od 03.09.2025. zatraženo je mišljenje, prijedlozi i primjedbe, vezano za drugu ponovnu javnu raspravu u **postupku II Izmjena i dopuna Prostornog plana uređenja Općine Stankovci .**

Prema gore zatraženom izdaju se temeljem čl. 90 .stavak 1. Zakona o prostornom uređenju (N.N.153/13, 65/17, 114/18, 39/19 i 98/19 i 67/23) , Obavijesti o ponovnoj javnoj raspravi u postupku **II IZMJENA I DOPUNA PROSTORNOG PLANA UREĐENJA OPĆINE STANKOVCI ,** te nakon izvršenih izmjena i dopuna po izdanom mišljenju i primjedbama od 15.09. 2025.godine od strane ovog Društva izdaje se mišljenje kako slijedi:

- Daje se pozitivno mišljenje na izradu **II izmjena i dopuna Prostornog plana uređenja Općine Stankovci.**

S poštovanjem,

Direktor:

Zvonimir Štrkalj,dipl.iur.

VODOVOD I ODVODNJA d.o.o. ŠIBENIK 1

3c. PRIJEDLOZI/PRIMJEDBE FIZIČKIH OSOBA

- **nije bilo**

3d. OČITOVANJA, PRIJEDLOZI I PRIMJEDBE UPISANI U KNJIGU PRIMJEDBI

- **nije bilo**

4. POPIS SUDIONIKA U DRGOJ PONOVNOJ JAVNOJ RASPRAVI ČIJA SU OČITOVANJA, PRIMJEDBE I PRIJEDLOZI DANI IZVAN UTVRĐENOG ROKA

Nakon isteka roka za zaprimanje očitovanja, primjedbi i prijedloga na Prijedlog Izmjena i dopuna Prostornog plana uređenja Općine Stankovci, do zaključenja Izvješća, nije zaprimljena niti jedna primjedba.

▪

Arching Studio d.o.o.

Odgovorni voditelj
Srđan Šegvić dia

Općina Stankovci

Načelnik
Željko Perica

F. EVIDENCIJA POSTUPKA IZRADE I DONOŠENJA PROSTORNOG PLANA

- Postupajući u skladu sa Odlukom o izradi Izmjena i dopuna Prostornog plana uređenja Općine Stankovci ("Službeni glasnik Općine Stankovci " br. 3/23), Općinsko vijeće Općine Stankovci je na 18. sjednici održanoj 27. srpnja 2023. godine donijelo Odluku o izradi Izmjena i dopuna Prostornog plana uređenja Općine Stankovci.
- Načelnik Općine Stankovci 11.10.2024. godine, donio je Zaključak o utvrđivanju Prijedloga Izmjena i dopuna Prostornog plana uređenja Općine Stankovci za javnu raspravu.
- Javna rasprava objavljena je u dnevnom listu Zadarski list dana 22.10.2024. godine, i na web stranici Općine Stankovci.
- Javni uvid je trajao od 24.10.2024. do 07.11.2024. godine, a Javno izlaganje održano je dana 30.10.2024. godine u prostorijama Općine Stankovci.
- Načelnik Općine Stankovci 13.02.2025. godine, donio je Zaključak o utvrđivanju Prijedloga Izmjena i dopuna Prostornog plana uređenja Općine Stankovci.
- Ponovna javna rasprava objavljena je u dnevnom listu Zadarski list dana 18.02.2025. godine, i na web stranici Općine Stankovci.
- Ponovni javni uvid je trajao od 19.02.2025. do 05.03.2025. godine, a Ponovno javno izlaganje održano je dana 20.02.2025. godine u prostorijama Općine Stankovci.
- Načelnik Općine Stankovci 22.04.2025. godine, donio je Zaključak o utvrđivanju Konačnog prijedloga Izmjena i dopuna Prostornog plana uređenja Općine Stankovci, te je isti upućen Zavodu za prostorno uređenje Zadarske županije na suglasnost.
- Načelnik Općine Stankovci 02.09.2025. godine, donio je Zaključak o utvrđivanju Prijedloga Izmjena i dopuna Prostornog plana uređenja Općine Stankovci.
- Druga ponovna javna rasprava objavljena je u dnevnom listu Zadarski list dana 05.09.2025. godine, i na web stranici Općine Stankovci.
- Drugi ponovni javni uvid je trajao od 08.09.2025. do 17.09.2025. godine, a drugo ponovno javno izlaganje održano je dana 11.09.2025. godine u prostorijama Općine Stankovci.
- Načelnik Općine Stankovci 20.10.2025. godine, donio je Zaključak o utvrđivanju Konačnog prijedloga Izmjena i dopuna Prostornog plana uređenja Općine Stankovci, te je isti upućen Zavodu za prostorno uređenje Zadarske županije na suglasnost.
- Dana 13. studenog 2025. godine., dobiveno je pozitivno mišljenje od Javne ustanove Zavoda za prostorno uređenje Zadarske županije (Klasa: 350-02/22-01/07; Ur.broj: 2198-1-89-25-11).

Na temelju čl. 86. i 89. Zakona o prostornom uređenju ("Narodne novine" br. 153/13, 65/17, 114/18, 39/19, 98/19, 67/23) i čl. 28. Statuta Općine Stankovci ("Službeni glasnik Općine Stankovci, br 1/18, 1/21), Općinsko vijeće Općine Stankovci na 18. sjednici održanoj 27. srpnja 2023. godine donosi

ODLUKU
o izradi II. Izmjena i dopuna
Prostornog plana uređenja Općine Stankovci

Članak 1.

Donosi se Odluka o izradi (u daljnjem tekstu: *Odluka*) II. Izmjena i dopuna Prostornog plana uređenja Općine Stankovci (u daljnjem tekstu: *II. Izmjene i dopune PPUO Stankovci*).

Odlukom o izradi utvrđuje se pravna osnova za izradu i donošenje Plana, razlozi donošenja Plana, obuhvat Plana, sažeta ocjena stanja u obuhvatu Plana, ciljevi i programska polazišta Plana, popis potrebnih stručnih podloga za izradu Plana, način pribavljanja stručnih rješenja Plana, popis javnopravnih tijela određenih posebnim propisima koja daju zahtjeve za izradu prostornog plana iz područja svog djelokruga te drugih sudionika korisnika prostora koji će sudjelovati u izradi Plana, planirani rokovi za izradu Plana odnosno njegovih pojedinih faza te izvori financiranja Plana.

Nositelj izrade II. Izmjena i dopuna PPUO Stankovci je Jedinstveni upravni odjel Općine Stankovci, a odgovorna osoba je pročelnik Jedinstvenog upravnog odjela.

1. PRAVNA OSNOVA ZA IZRADU I DONOŠENJE II. IZMJENA I DOPUNA PPUO STANKOVCI

Članak 2.

Za područje Općine Stankovci je donesen Prostorni plan uređenja Općine Stankovci ("Službeni glasnik Općine Stankovci", br. 1/03, 2/09).
Pravna osnova za izradu i donošenje II. Izmjene i dopune PPUO Stankovci utvrđena je Zakonom o prostornom uređenju ("Narodne novine" br. 153/13, 65/17, 114/18, 39/19, 98/19, 67/23).
II. Izmjene i dopune PPUO Stankovci se izrađuju u skladu sa Zakonom o prostornom uređenju ("Narodne novine", br. 153/13, 65/17, 114/18, 39/19, 98/19, 67/23) i Pravilnikom o sadržaju , mjerilima kartografskih prikaza, obveznim prostornim pokazateljima i standardu elaborata prostornih planova ("Narodne novine", br. 106/98, 39/04, 45/04-ispravak i 163/04).
II. Izmjene i dopune PPUO Stankovci izrađuju se temeljem prethodno pribavljenog mišljenja Upravnog odjela za prostorno uređenje, zaštitu okoliša i komunalne poslove Zadarske županije (KLASA: 351-07/23-01/108, URBROJ.: 2198-07-03/2-23-2 od 13. srpnja 2023. godine) da za II. Izmjene i dopune PPUO Stankovci nije potrebno provesti postupak ocjene o potrebi strateške procjene niti postupak strateške procjene utjecaja na okoliš iz čl. 66. stavka 1. Zakona o zaštiti okoliša (br. 80/13, 153/13, 78/15, 12/18, 118/18), a eventualna mogućnost uporabe novih površina određuje se tek u slučaju ispunjavanja uvjeta iz članka 43. Zakona o prostornom uređenju (izgrađenost postojećih područja 50% i više).

2.RAZLOZI DONOŠENJA II. IZMJENA I DOPUNA PPUO STANKOVCI

Članak 3.

Razlozi za donošenje II. Izmjene i dopune PPUO Stankovci su:

- usklađenje sa Zakonom o prostornom uređenju ("Narodne novine" br. 153/13, 65/17, 114/18, 39/19, 98/19, 67/23) u grafičkom i tekstualnom dijelu Plana,
- analiza potrebe obaveze izrade urbanističkog plana uređenja i granica obuhvata istih u skladu s čl. 79. Zakona o prostornom uređenju,
- usklađenje s Prostornim planom Zadarske županije (Službeni glasnik Zadarske županije, br. 2/01., 6/04., 2/05., 17/06., 3/10., 15/14. i 14/15) u grafičkom i tekstualnom dijelu Plana,
- usklađenja s ostalim važećim propisima koji imaju reperkusija na prostor u grafičkom i tekstualnom dijelu Plana,
- korekcije građevinskih područja naselja prema novoj digitalnoj katastarskoj podlozi
- korekcije građevinskih područja naselja u skladu s čl.43. Zakona o prostornom uređenju prema zahtjevima investitora,
- određivanje novih izdvojenih građevinskih područja izvan naselja proizvodne namjene u skladu s čl. 43. Zakona o prostornom uređenju,
- usklađenje postojeće i planirane infrastrukture te nivelacija u skladu s smjernicama i zahtjevima nadležnih javnopravnih tijela,
- korekcija uvjeta planiranja i gradnje te trasa cestovnog prometa u skladu sa stvarnim stanjem na terenu, potrebama i idejnim projektima Općine,
- izmjena i dopuna uvjeta gradnje unutar građevinskih područja naselja u skladu s razvojnim projektima Općine Stankovci i zahtjevima investitora,
- definiranje uvjeta za rekonstrukciju postojećih građevina unutar građevinskih područja naselja,
- korekcija i dopuna ostalih odredbi koje su se pokazale nejasne ili neodređene.

3. OBUHVAT II. IZMJENA I DOPUNA PPUO STANKOVCI

Članak 4.

Obuhvat II. Izmjena i dopuna PPUO Stankovci odnosi se na cjelokupno područje unutar administrativnih granica Općine.

4. OCJENA STANJA U OBUHVATU II. IZMJENA I DOPUNA PPUO STANKOVCI

Članak 5.

Prostorni plan uređenja Općine Stankovci ("Službeni glasnik Općine Stankovci", br. 1/03, 2/09) nije usklađen sa Zakonom o prostornom uređenju ("Narodne novine" br. 153/13, 65/17, 114/18, 39/19, 98/19, 67/23), Prostornim planom Zadarske županije (Službeni glasnik zadarske županije, br. 2/01., 6/04., 2/05., 17/06., 3/10., 15/14. i 14/15) te ostalim propisima donesenim u proteklom razdoblju.

Zbog starih geodetskih podloga koje će se ovom izmjenom zamijeniti novim digitalnim, potrebno je korigirati granice građevinskih područja naselja prema novoj digitalnoj katastarskoj podlozi. Također se proteklih godina pokazala potreba stanovnika te će se u

skladu s čl.43. Zakona o prostornom uređenju izvršiti korekcije građevinskih područja naselja te izmjena i dopuna uvjeta gradnje unutar građevinskih područja naselja u skladu s razvojnim projektima Općine Stankovci prema zahtjevima stanovnika.
Budući da su neka izdvojena građevinska područja izvan naselja u potpunosti izgrađena, ukazala se potreba za određivanjem novih izdvojenih građevinskih područja izvan naselja proizvodne namjene.
Utvrdila se potreba za usklađenjem postojeće i planirane infrastrukture te njene nivelacije te korekcija uvjeta planiranja i gradnje te trasa cestovnog prometa u skladu sa stvarnim stanjem na terenu, potrebama i idejnim projektima.
Uočen je nedostatak uvjeta za rekonstrukciju postojećih građevina unutar građevinskih područja naselja te potreba za korekcijom i dopunom ostalih odredbi koje su se pokazale nejasne ili neodređene.

5. CILJEVI I PROGRAMSKA POLAZIŠTA II. IZMJENA I DOPUNA PPUO STANKOVCI

Članak 6.

II. Izmjena i dopuna PPUO Stankovci izvršit će se izmjena planskih postavki sukladno potrebama i strateškim opredjeljenjima Općine Stankovci, uočenim problemima i ostalim nedostacima te ciljevima i programskim polazištima iz članka 3. ove Odluke.
Temeljem predviđenih izmjena i dopuna korigirat će se elaborat Prostornog plana uređenja Općine Stankovci u tekstualnom dijelu - Odredbe za provođenje i Obrazloženje, te u grafičkom dijelu - odgovarajući kartografski prikazi.

6. POPIS POTREBNIH STRUČNIH PODLOGA

Članak 7.

Za izradu II. Izmjena i dopuna PPUO Stankovci nije planirana izrada posebnih stručnih podloga već će se koristiti postojeći dokument prostornog uređenja - Prostorni plan uređenja Općine Stankovci ("Službeni glasnik Općine Stankovci", br. 1/03, 2/09).
Za izradu II. Izmjena i dopuna PPUO Stankovci koristit će se nova topografska karta u mjerilu 1:25000 i digitalni katastarski plan u službenoj kartografskoj projekciji HTRS96/TM koje će pribaviti nositelj izrade.
Ukoliko se prilikom izrade Plana ukaže potreba za određenom stručnom podlogom istu će priskrbiti nositelj izrade.
Stručno rješenje izradit će stručni izrađivač ovlašten za izradu prostornih planova u skladu s Pravilnikom o izdavanju suglasnosti za obavljanje stručnih poslova prostornog uređenja („Narodne novine", br. 136/15) u suradnji s nositeljem izrade – Jedinstvenim upravnim odjelom Općine Stankovci.

7. NAČIN PRIBAVLJANJA STRUČNIH RJEŠENJA

Članak 8.

Stručne podloge (podaci, planske smjernice i propisani dokumenti) koje za potrebe izrade II. Izmjena i dopuna PPUO Stankovci iz područja svog djelokruga osiguravaju javnopravna tijela i osobe određene člankom 9. ove Odluke pribavit će se u skladu s odredbama Zakona

o prostornom uređenju (članci 90. - 92.) u roku od 30 dana od dana dostave Odluke o izradi II. Izmjena i dopuna PPUO Stankovci.

8. POPIS JAVNOPRAVNIH TIJELA KOJA DAJU ZAHTJEVE ZA IZRADU II. IZMJENA I DOPUNA PPUO STANKOVCI IZ PODRUČJA SVOG DJELOKRUGA, TE DRUGIH SUDIONIKA KORISNIKA PROSTORA KOJI ĆE SUDJELOVATI U IZRADI II. IZMJENA I DOPUNA PPUO STANKOVCI

Članak 9.

Utvrđuju se sljedeća javnopravna tijela i drugi sudionici korisnici prostora koji mogu dati zahtjeve (podatke, planske smjernice i propisane dokumente) iz svog djelokruga za potrebe izrade II. Izmjena i dopuna PPUO Stankovci:

1. Ministarstvo prostornog uređenja, graditeljstva i državne imovine, Ulica Republike Austrije 20, 10000 Zagreb,
2. Ministarstvo gospodarstva i održivog razvoja, Radnička cesta 80, Zagreb
3. Ministarstvo poljoprivrede, Ulica grada Vukovara 78, 10000 Zagreb,
4. Ministarstvo kulture i medija, Uprava za zaštitu kulturne baštine, Konzervatorski odjel u Zadru, Ilije Smiljanića 3, 23000 Zadar,
5. Ministarstvo unutarnjih poslova, Ravnateljstvo civilne zaštite, Služba civilne zaštite Zadar, Odjel inspekcije, Put Murvice 9, 23 000 Zadar
6. Ministarstvo unutarnjih poslova, PU Zadarska, Služba policije, Ulica bana Josipa Jelačića 30, 23 000 Zadar
7. Ministarstvo unutarnjih poslova, , Ravnateljstvo civilne zaštite, Služba civilne zaštite Zadar, Andrije Hebranga 11/c, 23 000 Zadar
8. HOPS d.o.o., Kupska 4, Zagreb,
9. HOPS – PRP Split, Ljudevita Posavskog 5, 21000 Split
10. HEP-ODS d.o.o. – DP Elektra Šibenik, Ante Šupuka 1. 22000 Šibenik,
11. HEP – Obnovljivi izvori energije d.o.o. Ulica grada Vukovara 37, 10000 Zagreb,
12. PLINACRO d.o.o., Savska cesta 88a, 10000 Zagreb,
13. EVN Croatia Plin d.o.o., Zagrebačka avenija 104, 10000 Zagreb,
14. Hrvatske vode VGO Split, Vukovarska 35, 21000 Split,
15. Hrvatske šume d.o.o., Direkcija Zagreb, Kneza Branimira 1, 10000 Zagreb,
16. Hrvatske ceste d.o.o., Vončinina 3, 10000 Zagreb
17. Hrvatske ceste, Nikole Tesle 14b, 23000 Zadar,
18. Županijska uprava za ceste, Zrinsko Frankopanska 10/II, 23000 Zadar,
19. HŽ Infrastruktura d.o.o., Mihanovićeva 12, 10000 Zagreb,
20. HAKOM, Roberta Frangeša Mihanovića 9, 10000 Zagreb
21. Hrvatske šume d.o.o., Uprava šuma podružnica Split, Kralja Zvonimira 35, Split,
22. Vodoopskrba i odvodnja d.o.o.,, Kralja Zvonimira 50. 22000 Šibenik,
23. Čistoća : EKO-FLOR PLUS d.o.o Mokrice 180/C 49243 Oroslavje
24. Zadarska županija, Upravni odjel za prostorno uređenje, zaštitu okoliša i komunalne poslove, Božidara Petranovića 8, 23 000 Zadar
25. Zadarska županija, Zavod za prostorno uređenje Zadarske županije, braće Vranjanin 11, 23 000 Zadar
26. Grad Benkovac,
27. Grad Vodice,

28. Grad Skradin,
29. Općina Pakoštane,
30. Općina Pirovac,
31. Općina Lišane Ostrovičke,
32. mjesni odbor Banjevci
33. mjesni odbor Bila Vlaka
34. mjesni odbor Budak
35. mjesni odbor Crljenik
36. mjesni odbor Stankovci
37. mjesni odbor Morpolača
38. mjesni odbor Velim

Ukoliko se u tijeku izrade II. Izmjena i dopuna PPUO Stankovci ukaže potreba u postupak izrade bit će uključeni i drugi sudionici.

9. PLANIRANI ROK ZA IZRADU II. IZMJENA I DOPUNA PPUO STANKOVCI

Članak 10.

Za izradu II. Izmjena i dopuna PPUO Stankovci utvrđuju se slijedeći planirani rokovi:

- dostava zahtjeva za izradu II. Izmjena i dopuna PPUO-a (podaci, planske smjernice i propisani dokumenti) - u roku od 30 dana od dana podnošenja zahtjeva,
- izrada Nacrta Prijedloga II. Izmjena i dopuna PPUO-a za javnu raspravu u roku od 120 dana po isteku roka za dostavu zahtjeva u suradnji s nositeljem izrade,
- javni uvid u Prijedlog II. Izmjena i dopuna PPUO-a u trajanju od 30 dana,
- izrada izvješća o javnoj raspravi 30 dana od isteka roka za davanje pisanih mišljenje, prijedloga i primjedbi,
- izrada Nacrta konačnog prijedloga II. Izmjena i dopuna PPUO-a u roku od 30 dana od prihvaćanja izvješća o javnoj raspravi,
- izrada Konačnog prijedloga II. Izmjena i dopuna PPUO-a – u roku od 30 dana,
- donošenje II. Izmjena i dopuna PPUO-a ovisno o sjednici Općinskog vijeća.

10. IZVORI FINANCIRANJA IZRADE II. IZMJENA I DOPUNA PPUO STANKOVCI

Članak 11.

Sredstva za izradu II. Izmjena i dopuna PPUO Stankovci osigurati će se iz sredstava proračuna Općine Stankovci.

11. ZAVRŠNE ODREDBE

Članak 12.

Nositelj izrade dostavlja primjerak ove Odluke javnopravnim tijelima i osobama navedenim člankom 9. ove Odluke.

Uz dostavu Odluke upućuje se poziv za dostavom zahtjeva (podaci, planske smjernice i propisani dokumenti) za izradu II. Izmjena i dopuna PPUO Stankovci koji nisu sadržani u informacijskom sustavu.

Rok dostave zahtjeva određen je člankom 10. ove Odluke. Ukoliko tijela i osobe iz prethodnog stavka ne dostave zahtjeve u određenom roku, smatrat će se da ih nemaju. U tom slučaju u izradi i donošenju prostornog plana uzimaju se u obzir uvjeti koji su od utjecaja na prostorni plan prema odgovarajućem posebnom propisu i/ili dokumentu.

U zahtjevima za izradu prostornog plana moraju se navesti odredbe propisa, sektorskih strategija, planova, studija i drugih dokumenata propisanih posebnim zakonima na kojima se temelje zahtjevi. Ako to nije učinjeno, nositelj izrade takve zahtjeve nije dužan uzeti u obzir, ali će to posebno obrazložiti.

Članak 13.

Jedan primjerak ove Odluke dostavlja se Zavodu za prostorni razvoj, Ulica Republike Austrije 20, 10 000 Zagreb.

Članak 14.

Ova Odluka stupa na snagu osmoga dana od dana objave u "Službenom glasniku Općine Stankovci".

KLASA: 350-01/23-01/13
URBROJ: 2198-30-01-23-2
Stankovci, 27.7.2023.

OPĆINSKO VIJEĆE OPĆINE STANKOVCI

Predsjednik Općinskog vijeća

Marko Savić

procelnik@stankovci.hr

Pošiljatelj: Odluke o izradi <odluke-o-izradi@mpgi.hr>
Poslano: 19. prosinca 2023. 11:19
Prima: procelnik@stankovci.hr
Kopija: Zavod za prostorni razvoj; Odluke o izradi
Predmet: RE: Obavijest o Izradi II Izmjena i dopuna PPU Općine Stankovci

Poštovani,
Odluka o izradi II. Izmjena i dopuna Prostornog plana uređenja Općine Stankovci je objavljena u informacijskom sustavu s današnjim datumom na sljedećoj poveznici - https://mpgi.gov.hr/naslovna-blokovi/o-ministarstvu/djelokrug-50/zavod-za-prostorni-razvoj-4276/obavijesti-i-odluke-o-izradi-prostornih-planova/zadarska-zupanija-5224/5224.

Srdačan pozdrav,
Lovorka Sviben

REPUBLIKA HRVATSKA
Ministarstvo prostornoga uređenja, graditeljstva i državne imovine
Zavod za prostorni razvoj
Sektor za prostorna istraživanja, održivi prostorni razvoj i praćenje stanja u prostoru
Služba za prostorna istraživanja, praćenje stanja u prostoru i izvješćivanje
Ulica Republike Austrije 14, 10000 Zagreb
mpgi.gov.hr

Lovorka Sviben, dipl. ing. arh.
viša stručna savjetnica
lovorka.sviben@mpgi.hr
t +385 1 3782 109

From: Sunčana Habrun <Suncana.Habrun@mpgi.hr>
Sent: Tuesday, December 19, 2023 8:47 AM
To: Odluke o izradi <odluke-o-izradi@mpgi.hr>
Subject: FW: Obavijest o Izradi II Izmjena i dopuna PPU Općine Stankovci

Prosljeđujem, za slučaj da nije stiglo i na ovu adresu.

Lp,
Sunčana

From: procelnik@stankovci.hr <procelnik@stankovci.hr>
Sent: Tuesday, December 19, 2023 8:35 AM
To: Zavod za prostorni razvoj <zavod@mpgi.hr>
Cc: 'Željko Perica' <nacelnik@stankovci.hr>
Subject: FW: Obavijest o Izradi II Izmjena i dopuna PPU Općine Stankovci

> Neke osobe koje su primile tu poruku ne dobivaju često e-poštu od pošiljatelja procelnik@stankovci.hr. Saznajte zašto je to važno

Poštovani,

U prilogu Vam dostavljamo na znanje Odluku o izradi II Izmjena i dopuna Prostornog plana uređenja Općine Štankovci.

S poštovanjem.

Mirko Šileš
Pročelnik Općine Stankovci

Telefon: +385 23 380 607
E-mail: procelnik@stankovci.hr
Općina Stankovci
Stankovci 230, 23422 Stankovci

www.stankovci.hr

Razmislite o okolišu prije ispisa ove poruke na papir. / Think before printing this message.

IZJAVA O ODRICANJU OD ODGOVORNOSTI: Ova elektronička poruka može sadržavati osjetljive, povjerljive i/ili povlaštene informacije te je namijenjena isključivo naznačenom primatelju i/ili grupi primatelja. Ako ste je primili pogreškom, molimo Vas da o tome odmah obavijestite pošiljatelja te da izvornu poruku i sve njene priloge odmah, bez čitanja, trajno izbrišete. Neovlaštena uporaba, distribucija, otkrivanje, umnožavanje ili izmjena ove poruke je zabranjena. Sadržaj, stavovi i mišljenja izneseni u poruci su autorovi i ne predstavljaju nužno službeni stav Ministarstva prostornoga uređenja, graditeljstva i državne imovine RH. Budući da komunikacija putem interneta spada u otvoreni način razmjene informacija, Ministarstvo prostornoga uređenja, graditeljstva i državne imovine RH ne prihvaća nikakvu odgovornost za eventualnu štetu nastalu primitkom ove poruke i svih njezinih priloga.

DISCLAIMER: This email may contain sensitive, confidential and/or privileged information and is intended only for the recipient and/or group of recipients to which it is addressed. If you received this in error, please immediately notify the sender and permanently delete the original email and any attachments, without reading them. Any unauthorized use, dissemination, disclosure, copying of or change to this email is prohibited. The content, views and opinions expressed in this email are those of the sender only and do not necessarily represent the official views of the Ministry of Physical Planning, Construction and State Assets of the Republic of Croatia. As internet communication is an open form of information exchange, the Ministry of Physical Planning, Construction and State Assets of the Republic of Croatia excludes all liability for any loss or damage arising from the receipt of this message and any of its attachments.

2

SLUŽBENI GLASNIK
OPĆINE STANKOVCI

1.

Godina MMXXIII	Stankovci, 01. **kolovoza** 2023.	Broj 3/23

S A D R Ž A J

AKTI OPĆINSKOG VIJEĆA

1. Program mjera za poticanje rješavanja stambenog pitanja mladih obitelji na području općine Stankovci.....2
2. Odluka o dodjeli općinskih nagrada povodom Dana Općine Stankovci.....11
3. Odluka o izradi II. Izmjena i dopuna Prostornog plana uređenje Općine Stankovci.....13
4. Odluka o poništenju Odluke o izradi II. Izmjena i dopuna Prostornog plana uređenja Općine Stankovci.....20
5. Odluka o poništenju Rješenje Narodnog odbora Općine Stankovci broj:1038/1-1958 od 3.4.1958. godine.....21
6. Odluka o prihvaćanju Dodatka 3 ugovora o zakupu zemljišta u Poslovnoj zoni Novi Stankovci od 22. ožujka 2022. godine.....23
7. Odluka o Zakupu javnih površina.....25
8. Suglasnost općinskog vijeća o radu Dječjeg vrtića Stankovci.....34

Broj 3/23 «Službeni glasnik» Općine Stankovci, 01. kolovoza 2023. Str. 13

Na temelju čl. 86. i 89. Zakona o prostornom uređenju ("Narodne novine" br. 153/13, 65/17, 114/18, 39/19, 98/19, 67/23) i čl. 28. Statuta Općine Stankovci ("Službeni glasnik Općine Stankovci, br 1/18, 1/21), Općinsko vijeće Općine Stankovci na 18. sjednici održanoj 27. srpnja 2023. godine donosi

ODLUKU

o izradi II. Izmjena i dopuna

Prostornog plana uređenja Općine Stankovci

Članak 1.

Donosi se Odluka o izradi (u daljnjem tekstu: *Odluka*) II. Izmjena i dopuna Prostornog plana uređenja Općine Stankovci (u daljnjem tekstu: *II. Izmjene i dopune PPUO Stankovci*).

Odlukom o izradi utvrđuje se pravna osnova za izradu i donošenje Plana, razlozi donošenja Plana, obuhvat Plana, sažeta ocjena stanja u obuhvatu Plana, ciljevi i programska polazišta Plana, popis potrebnih stručnih podloga za izradu Plana, način pribavljanja stručnih rješenja Plana, popis javnopravnih tijela određenih posebnim propisima koja daju zahtjeve za izradu prostornog plana iz područja svog djelokruga te drugih sudionika korisnika prostora koji će sudjelovati u izradi Plana, planirani rokovi za izradu Plana odnosno njegovih pojedinih faza te izvori financiranja Plana.

Nositelj izrade II. Izmjena i dopuna PPUO Stankovci je Jedinstveni upravni odjel Općine Stankovci, a odgovorna osoba je pročelnik Jedinstvenog upravnog odjela.

1. PRAVNA OSNOVA ZA IZRADU I DONOŠENJE II. IZMJENA I DOPUNA PPUO STANKOVCI

Članak 2.

Za područje Općine Stankovci je donesen Prostorni plan uređenja Općine Stankovci ("Službeni glasnik Općine Stankovci", br. 1/03, 2/09).

Pravna osnova za izradu i donošenje II. Izmjene i dopune PPUO Stankovci utvrđena je Zakonom o prostornom uređenju ("Narodne novine" br. 153/13, 65/17, 114/18, 39/19, 98/19, 67/23).

II. Izmjene i dopune PPUO Stankovci se izrađuju u skladu sa Zakonom o prostornom uređenju ("Narodne novine", br. 153/13, 65/17, 114/18, 39/19, 98/19, 67/23) i Pravilnikom o sadržaju , mjerilima kartografskih prikaza, obveznim prostornim pokazateljima i standardu elaborata prostornih planova ("Narodne novine", br. 106/98, 39/04, 45/04-ispravak i 163/04).

II. Izmjene i dopune PPUO Stankovci izrađuju se temeljem prethodno pribavljenog mišljenja Upravnog odjela za prostorno uređenje, zaštitu okoliša i komunalne poslove Zadarske županije (KLASA: 351-07/23-01/108, URBROJ.: 2198-07-03/2-23-2 od 13. srpnja 2023. godine) da za II. Izmjene i dopune PPUO Stankovci nije potrebno provesti postupak ocjene o potrebi strateške procjene niti postupak strateške procjene utjecaja na okoliš iz čl. 66. stavka 1. Zakona o zaštiti okoliša (br. 80/13, 153/13, 78/15, 12/18, 118/18), a eventualna mogućnost uporabe novih površina određuje se tek u slučaju ispunjavanja uvjeta iz članka 43. Zakona o prostornom uređenju (izgrađenost postojećih područja 50% i više).

2.RAZLOZI DONOŠENJA II. IZMJENA I DOPUNA PPUO STANKOVCI

Članak 3.

Razlozi za donošenje II. Izmjene i dopune PPUO Stankovci su:

- usklađenje sa Zakonom o prostornom uređenju ("Narodne novine" br. 153/13, 65/17, 114/18, 39/19, 98/19, 67/23) u grafičkom i tekstualnom dijelu Plana,
- analiza potrebe obaveze izrade urbanističkog plana uređenja i granica obuhvata istih u skladu s čl. 79. Zakona o prostornom uređenju,
- usklađenje s Prostornim planom Zadarske županije (Službeni glasnik Zadarske županije, br. 2/01., 6/04., 2/05., 17/06., 3/10., 15/14. i 14/15) u grafičkom i tekstualnom dijelu Plana,
- usklađenja s ostalim važećim propisima koji imaju reperkusija na prostor u grafičkom i tekstualnom dijelu Plana,
- korekcije građevinskih područja naselja prema novoj digitalnoj katastarskoj podlozi
- korekcije građevinskih područja naselja u skladu s čl.43. Zakona o prostornom uređenju prema zahtjevima investitora,
- određivanje novih izdvojenih građevinskih područja izvan naselja proizvodne namjene u skladu s čl. 43. Zakona o prostornom uređenju,
- usklađenje postojeće i planirane infrastrukture te nivelacija u skladu s smjernicama i zahtjevima nadležnih javnopravnih tijela,
- korekcija uvjeta planiranja i gradnje te trasa cestovnog prometa u skladu sa stvarnim stanjem na terenu, potrebama i idejnim projektima Općine,
- izmjena i dopuna uvjeta gradnje unutar građevinskih područja naselja u skladu s razvojnim projektima Općine Stankovci i zahtjevima investitora,
- definiranje uvjeta za rekonstrukciju postojećih građevina unutar građevinskih područja naselja,
- korekcija i dopuna ostalih odredbi koje su se pokazale nejasne ili neodređene.

3. OBUHVAT II. IZMJENA I DOPUNA PPUO STANKOVCI

Članak 4.

Obuhvat II. Izmjena i dopuna PPUO Stankovci odnosi se na cjelokupno područje unutar administrativnih granica Općine.

4. OCJENA STANJA U OBUHVATU II. IZMJENA I DOPUNA PPUO STANKOVCI

Članak 5.

Prostorni plan uređenja Općine Stankovci ("Službeni glasnik Općine Stankovci", br. 1/03, 2/09) nije usklađen sa Zakonom o prostornom uređenju ("Narodne novine" br. 153/13, 65/17, 114/18, 39/19, 98/19, 67/23), Prostornim planom Zadarske županije (Službeni glasnik zadarske županije, br. 2/01., 6/04., 2/05., 17/06., 3/10., 15/14. i 14/15) te ostalim propisima donesenim u proteklom razdoblju.

Zbog starih geodetskih podloga koje će se ovom izmjenom zamijeniti novim digitalnim, potrebno je korigirati granice građevinskih područja naselja prema novoj digitalnoj katastarskoj podlozi. Također se proteklih godina pokazala potreba stanovnika te će se u skladu s čl.43. Zakona o prostornom uređenju izvršiti korekcije građevinskih područja naselja te izmjena i dopuna uvjeta gradnje unutar građevinskih područja naselja u skladu s razvojnim projektima Općine Stankovci prema zahtjevima stanovnika.

Budući da su neka izdvojena građevinska područja izvan naselja u potpunosti izgrađena, ukazala se potreba za određivanjem novih izdvojenih građevinskih područja izvan naselja proizvodne namjene.

Utvrdila se potreba za usklađenjem postojeće i planirane infrastrukture te njene nivelacije te korekcija uvjeta planiranja i gradnje te trasa cestovnog prometa u skladu sa stvarnim stanjem na terenu, potrebama i idejnim projektima.

Uočen je nedostatak uvjeta za rekonstrukciju postojećih građevina unutar građevinskih područja naselja te potreba za korekcijom i dopunom ostalih odredbi koje su se pokazale nejasne ili neodređene.

5. CILJEVI I PROGRAMSKA POLAZIŠTA II. IZMJENA I DOPUNA PPUO STANKOVCI

Članak 6.

II. Izmjena i dopuna PPUO Stankovci izvršit će se izmjena planskih postavki sukladno potrebama i strateškim opredjeljenjima Općine Stankovci, uočenim problemima i ostalim nedostacima te ciljevima i programskim polazištima iz članka 3. ove Odluke.

Temeljem predviđenih izmjena i dopuna korigirat će se elaborat Prostornog plana uređenja Općine Stankovci u tekstualnom dijelu - Odredbe za provođenje i Obrazloženje, te u grafičkom dijelu - odgovarajući kartografski prikazi.

6. POPIS POTREBNIH STRUČNIH PODLOGA

Članak 7.

Za izradu II. Izmjena i dopuna PPUO Stankovci nije planirana izrada posebnih stručnih podloga već će se koristiti postojeći dokument prostornog uređenja - Prostorni plan uređenja Općine Stankovci ("Službeni glasnik Općine Stankovci", br. 1/03, 2/09).

Za izradu II. Izmjena i dopuna PPUO Stankovci koristit će se nova topografska karta u mjerilu 1:25000 i digitalni katastarski plan u službenoj kartografskoj projekciji HTRS96/TM koje će pribaviti nositelj izrade.

Ukoliko se prilikom izrade Plana ukaže potreba za određenom stručnom podlogom istu će priskrbiti nositelj izrade.

Stručno rješenje izradit će stručni izrađivač ovlašten za izradu prostornih planova u skladu s Pravilnikom o izdavanju suglasnosti za obavljanje stručnih poslova prostornog uređenja („Narodne novine", br. 136/15) u suradnji s nositeljem izrade – Jedinstvenim upravnim odjelom Općine Stankovci.

7. NAČIN PRIBAVLJANJA STRUČNIH RJEŠENJA

Članak 8.

Stručne podloge (podaci, planske smjernice i propisani dokumenti) koje za potrebe izrade II. Izmjena i dopuna PPUO Stankovci iz područja svog djelokruga osiguravaju javnopravna tijela i osobe određene člankom 9. ove Odluke pribavit će se u skladu s odredbama Zakona o prostornom uređenju (članci 90. - 92.) u roku od 30 dana od dana dostave Odluke o izradi II. Izmjena i dopuna PPUO Stankovci.

8. POPIS JAVNOPRAVNIH TIJELA KOJA DAJU ZAHTJEVE ZA IZRADU II. IZMJENA I DOPUNA PPUO STANKOVCI IZ PODRUČJA SVOG DJELOKRUGA, TE DRUGIH SUDIONIKA KORISNIKA PROSTORA KOJI ĆE SUDJELOVATI U IZRADI II. IZMJENA I DOPUNA PPUO STANKOVCI

Članak 9.

Utvrđuju se sljedeća javnopravna tijela i drugi sudionici korisnici prostora koji mogu dati zahtjeve (podatke, planske smjernice i propisane dokumente) iz svog djelokruga za potrebe izrade II. Izmjena i dopuna PPUO Stankovci:

1. Ministarstvo prostornog uređenja, graditeljstva i državne imovine, Ulica Republike Austrije 20, 10000 Zagreb,
2. Ministarstvo gospodarstva i održivog razvoja, Radnička cesta 80, Zagreb
3. Ministarstvo poljoprivrede, Ulica grada Vukovara 78, 10000 Zagreb,
4. Ministarstvo kulture i medija, Uprava za zaštitu kulturne baštine, Konzervatorski odjel u Zadru, Ilije Smiljanića 3, 23000 Zadar,

5. Ministarstvo unutarnjih poslova, Ravnateljstvo civilne zaštite, Služba civilne zaštite Zadar, Odjel inspekcije, Put Murvice 9, 23 000 Zadar
6. Ministarstvo unutarnjih poslova, PU Zadarska, Služba policije, Ulica bana Josipa Jelačića 30, 23 000 Zadar
7. Ministarstvo unutarnjih poslova, , Ravnateljstvo civilne zaštite, Služba civilne zaštite Zadar, Andrije Hebranga 11/c, 23 000 Zadar
8. HOPS d.o.o., Kupska 4, Zagreb,
9. HOPS – PRP Split, Ljudevita Posavskog 5, 21000 Split
10. HEP-ODS d.o.o. – DP Elektra Šibenik, Ante Šupuka 1. 22000 Šibenik,
11. HEP – Obnovljivi izvori energije d.o.o. Ulica grada Vukovara 37, 10000 Zagreb,
12. PLINACRO d.o.o., Savska cesta 88a, 10000 Zagreb,
13. EVN Croatia Plin d.o.o., Zagrebačka avenija 104, 10000 Zagreb,
14. Hrvatske vode VGO Split, Vukovarska 35, 21000 Split,
15. Hrvatske šume d.o.o., Direkcija Zagreb, Kneza Branimira 1, 10000 Zagreb,
16. Hrvatske ceste d.o.o., Vončinina 3, 10000 Zagreb
17. Hrvatske ceste, Nikole Tesle 14b, 23000 Zadar,
18. Županijska uprava za ceste, Zrinsko Frankopanska 10/II, 23000 Zadar,
19. HŽ Infrastruktura d.o.o., Mihanovićeva 12, 10000 Zagreb,
20. HAKOM, Roberta Frangeša Mihanovića 9, 10000 Zagreb
21. Hrvatske šume d.o.o., Uprava šuma podružnica Split, Kralja Zvonimira 35, Split,
22. Vodoopskrba i odvodnja d.o.o.,, Kralja Zvonimira 50. 22000 Šibenik,
23. Čistoća : EKO-FLOR PLUS d.o.o Mokrice 180/C 49243 Oroslavje
24. Zadarska županija, Upravni odjel za prostorno uređenje, zaštitu okoliša i komunalne poslove, Božidara Petranovića 8, 23 000 Zadar
25. Zadarska županija, Zavod za prostorno uređenje Zadarske županije, braće Vranjanin 11, 23 000 Zadar
26. Grad Benkovac,
27. Grad Vodice,
28. Grad Skradin,
29. Općina Pakoštane,
30. Općina Pirovac,
31. Općina Lišane Ostrovičke,
32. mjesni odbor Banjevci
33. mjesni odbor Bila Vlaka
34. mjesni odbor Budak
35. mjesni odbor Crljenik
36. mjesni odbor Stankovci
37. mjesni odbor Morpolača
38. mjesni odbor Velim

Ukoliko se u tijeku izrade II. Izmjena i dopuna PPUO Stankovci ukaže potreba u postupak izrade bit će uključeni i drugi sudionici.

9. PLANIRANI ROK ZA IZRADU II. IZMJENA I DOPUNA PPUO STANKOVCI

Članak 10.

Za izradu II. Izmjena i dopuna PPUO Stankovci utvrđuju se slijedeći planirani rokovi:

- dostava zahtjeva za izradu II. Izmjena i dopuna PPUO-a (podaci, planske smjernice i propisani dokumenti) - u roku od 30 dana od dana podnošenja zahtjeva,
- izrada Nacrta Prijedloga II. Izmjena i dopuna PPUO-a za javnu raspravu u roku od 120 dana po isteku roka za dostavu zahtjeva u suradnji s nositeljem izrade,
- javni uvid u Prijedlog II. Izmjena i dopuna PPUO-a u trajanju od 30 dana,
- izrada izvješća o javnoj raspravi 30 dana od isteka roka za davanje pisanih mišljenje, prijedloga i primjedbi,
- izrada Nacrta konačnog prijedloga II. Izmjena i dopuna PPUO-a u roku od 30 dana od prihvaćanja izvješća o javnoj raspravi,
- izrada Konačnog prijedloga II. Izmjena i dopuna PPUO-a – u roku od 30 dana,
- donošenje II. Izmjena i dopuna PPUO-a ovisno o sjednici Općinskog vijeća.

10. IZVORI FINANCIRANJA IZRADE II. IZMJENA I DOPUNA PPUO STANKOVCI

Članak 11.

Sredstva za izradu II. Izmjena i dopuna PPUO Stankovci osigurati će se iz sredstava proračuna Općine Stankovci.

11. ZAVRŠNE ODREDBE

Članak 12.

Nositelj izrade dostavlja primjerak ove Odluke javnopravnim tijelima i osobama navedenim člankom 9. ove Odluke.
Uz dostavu Odluke upućuje se poziv za dostavom zahtjeva (podaci, planske smjernice i propisani dokumenti) za izradu II. Izmjena i dopuna PPUO Stankovci koji nisu sadržani u informacijskom sustavu.

Rok dostave zahtjeva određen je člankom 10. ove Odluke. Ukoliko tijela i osobe iz prethodnog stavka ne dostave zahtjeve u određenom roku, smatrat će se da ih nemaju. U tom slučaju u izradi i donošenju prostornog plana uzimaju se u obzir uvjeti koji su od utjecaja na prostorni plan prema odgovarajućem posebnom propisu i/ili dokumentu.

U zahtjevima za izradu prostornog plana moraju se navesti odredbe propisa, sektorskih strategija, planova, studija i drugih dokumenata propisanih posebnim zakonima na kojima se temelje zahtjevi. Ako to nije učinjeno, nositelj izrade takve zahtjeve nije dužan uzeti u obzir, ali će to posebno obrazložiti.

Članak 13.

Jedan primjerak ove Odluke dostavlja se Zavodu za prostorni razvoj, Ulica Republike Austrije 20, 10 000 Zagreb.

Članak 14.

Ova Odluka stupa na snagu osmoga dana od dana objave u "Službenom glasniku Općine Stankovci".

KLASA: 350-01/23-01/13

URBROJ: 2198-30-01-23-2

Stankovci, 27.7.2023.

OPĆINSKO VIJEĆE OPĆINE STANKOVCI

Predsjednik Općinskog vijeća

Marko Savić

REPUBLIKA HRVATSKA
ZADARSKA ŽUPANIJA
OPĆINA STANKOVCI
Općinski načelnik

KLASA: 350-01/23-01/12
URBROJ: 2198-30-02-24-18
Stankovci, 11. listopada 2024. godine

Na temelju članka 95. stavak 2. Zakona o prostornom uređenju („Narodne novine", broj 155/13, 65/17, 114/18, 39/19, 98/19, 67/23) i članka 49. Statuta Općine Stankovci („Službeni glasnik Općine Stankovci", broj 1/18, 1/21), Općinski načelnik Općine Stankovci, donosi

ZAKLJUČAK

1. Utvrđuje se i daje na javnu raspravu Prijedlog II. Izmjena i dopuna Prostornog plana uređenja Općine Stankovci – PPUO.
2. Zadužuje se Jedinstveni upravni odjel Općine Stankovci da izvrši objavu javne rasprave iz točke 1. ovog Zaključka sukladno članku 96. Zakona o prostornom uređenju („Narodne novine", broj 155/13, 65/17, 114/18, 39/19, 98/19, 67/23).
3. Ovaj Zaključak stupa na snagu danom donošenja.

Općinski načelnik

Željko Perica

REPUBLIKA HRVATSKA
ZADARSKA ŽUPANIJA
OPĆINA STANKOVCI
Jedinstveni upravni odjel

KLASA: 350-01/23-01/12
URBROJ: 2198-30-03-24-19
Stankovci, 15. listopada 2024. godine

Na temelju članka 96. Zakona o prostornom uređenju („Narodne novine", broj 153/13, 65/17, 114/18, 39/19, 98/19, 67/23) i Zaključka Općinskog načelnika Općine Stankovci (KLASA:350-01/23-01/12; URBROJ:2198-30-02-24-18 od 11. listopada 2024. godine), Jedinstveni upravni odjel Općine Stankovci objavljuje

JAVNU RASPRAVU
o prijedlogu II. Izmjena i dopuna
Prostornog plana uređenja Općine Stankovci – PPUO

1. Objavljuje se Javna rasprava o prijedlogu II. Izmjena i dopuna Prostornog plana uređenja Općine Stankovci - PPUO (u daljnjem tekstu: Prijedlog Plana).
2. Početak javnog uvida je 24. listopada 2024. godine, a završetak 07. studenoga 2024. godine.
3. Javni uvid u Prijedlog Plana, moguć je u prostorijama Jedinstvenog upravnog odjela, u Općini Stankovci, Stankovci 230, 23422 Stankovci, svakog radnog dana u vremenu od 08:00 – 14:00 sati.
4. Javno izlaganje o Prijedlogu Plana održat će se dana 30. listopada 2024. godine u Općinskoj vijećnici, u Općini Stankovci, Stankovci 230, s početkom u 12:00 sati.
5. Prijedlog Plana bit će objavljen na mrežnoj stranici Općine Stankovci.
6. Prijedlozi i primjedbe na Prijedlog Plana mogu se za vrijeme trajanja Javne rasprave:
   a) upisati u Knjigu primjedbi, koja se nalazi uz izloženi prijedlog Plana ili
   b) uputiti u pisanom obliku na adresu: Općina Stankovci, Jedinstveni upravni odjel, Stankovci 230, 23422 Stankovci i to zaključno s danom 07. studenoga 2024. godine.
7. Prijedlozi i primjedbe koji nisu dostavljeni u utvrđenom roku i nisu čitko napisani s imenom i prezimenom te adresom pošiljatelja neće se uzeti u obzir u pripremi Izvješća o javnoj raspravi.
8. Sve dodatne informacije mogu se dobiti u Jedinstvenom upravnom odjelu Općine Stankovci, na broj telefona 023/380-169 ili putem elektroničke pošte na adresu: procelnik@stankovci.hr.

Pročelnica JUO

Anita Perica, mag. oec.

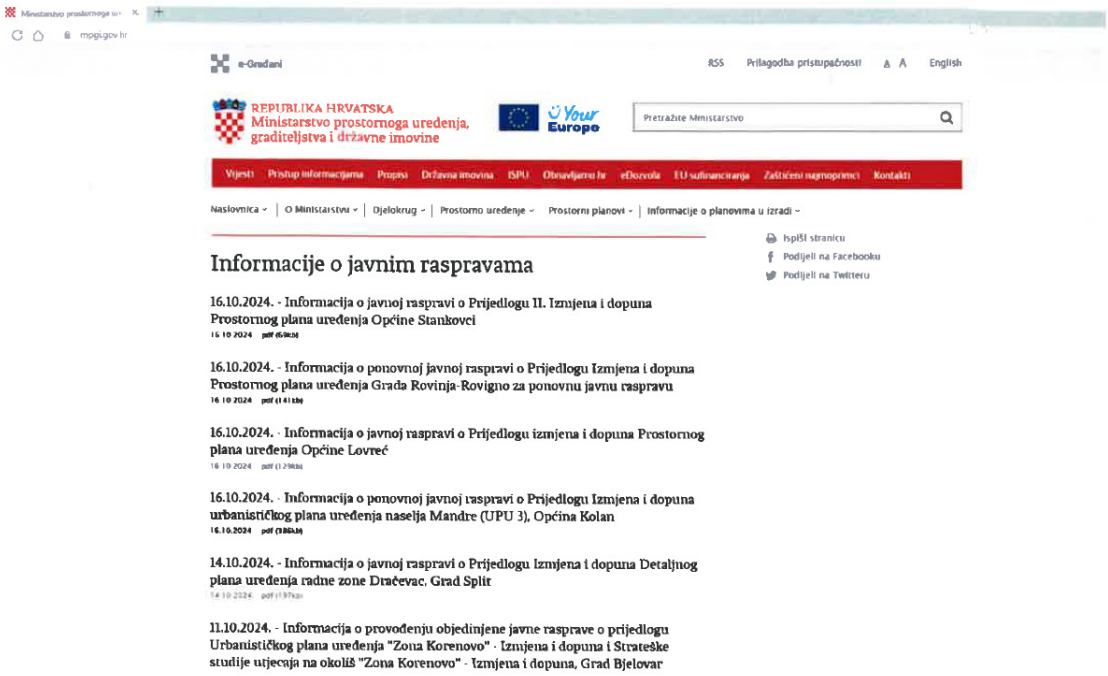

e-Građani RSS Prilagodba pristupačnosti English

REPUBLIKA HRVATSKA
Ministarstvo prostornoga uređenja, graditeljstva i državne imovine

Your Europe

Pretražite Ministarstvo

Vijesti | Pristup informacijama | Projekti | Državna imovina | ISPU | Obnovljeni hr | eDozvola | EU sufinanciranje | Zaštićeni najmoprimci | Kontakti

Naslovnica | O Ministarstvu | Djelokrug | Prostorno uređenje | Prostorni planovi | Informacije o planovima u izradi

Ispiši stranicu
Podijeli na Facebooku
Podijeli na Twitteru

Informacije o javnim raspravama

16.10.2024. - Informacija o javnoj raspravi o Prijedlogu II. Izmjena i dopuna Prostornog plana uređenja Općine Stankovci
16.10.2024 pdf (659kB)

16.10.2024. - Informacija o ponovnoj javnoj raspravi o Prijedlogu Izmjena i dopuna Prostornog plana uređenja Grada Rovinja-Rovigno za ponovnu javnu raspravu
16.10.2024 pdf (141kB)

16.10.2024. - Informacija o javnoj raspravi o Prijedlogu izmjena i dopuna Prostornog plana uređenja Općine Lovreć
16.10.2024 pdf (129kB)

16.10.2024. - Informacija o ponovnoj javnoj raspravi o Prijedlogu Izmjena i dopuna urbanističkog plana uređenja naselja Mandre (UPU 3), Općina Kolan
16.10.2024 pdf (380kB)

14.10.2024. - Informacija o javnoj raspravi o Prijedlogu Izmjena i dopuna Detaljnog plana uređenja radne zone Dračevac, Grad Split
14.10.2024. pdf (197kB)

11.10.2024. - Informacija o provođenju objedinjene javne rasprave o prijedlogu Urbanističkog plana uređenja "Zona Korenovo" - Izmjena i dopuna i Strateške studije utjecaja na okoliš "Zona Korenovo" - Izmjena i dopuna, Grad Bjelovar

IZBORNIK
JAVNI UVID I JAVNA RASPRAVA O PRIJEDLOGU II. IZMJENA I DOPUNA PROSTORNOG PLANA UREĐENJA OPĆINE STANKOVCI
SV. NIKOLA TAVELIĆ

Policija utvrdila 169 prekršaja

ALKOTESTIRANO 398 VOZAČA

Policija je i proteklog vikenda na zadarskim prometnicama provodila pojačani nadzor prometa.

Policijski službenici Policijske uprave zadarske, od 18. do 21. listopada 2024. godine, kontrolirali su ukupno 821 vozilo i vozača, alkotestirali 398 vozača te utvrdili ukupno 169 prekršaja od kojih se izdvaja: 15 prekršaja vožnje pod utjecajem alkohola, 24 prekršaja prekoračenja dopuštene brzine kretanja, 25 prekršaja nekorištenja sigurnosnog pojasa te 5 prekršaja nepropisnog korištenja mobitela tijekom upravljanja vozilom. Evidentirano je i 19 prekršaja kod vozača motocikla i osobnih prijevoznih sredstava, zbog nenošenja zaštitne kacige. Policija je iz prometa isključila 22 vozača i 10 vozila. Dogodilo se 13 prometnih nesreća u kojima je jedna osoba smrtno stradala.

Tijekom petka, 18. listopada policijski službenici nastavili su s provođenjem akcije »Nadzor kretanja osobnih prijevoznih sredstava« u cilju smanjenja broja prometnih nesreća i njihovih posljedica. (Ž.G)

REPUBLIKA HRVATSKA
ZADARSKA ŽUPANIJA
OPĆINA STANKOVCI
Jedinstveni upravni odjel

KLASA: 350-01/23-01/12
URBROJ: 2198-30-03-24-19
Stankovci, 15. listopada 2024. godine

Na temelju članka 96. Zakona o prostornom uređenju („Narodne novine", broj 153/13, 65/17, 114/18, 39/19, 98/19, 67/23) i Zaključka Općinskog načelnika Općine Stankovci (KLASA: 350-01/23-01/12; URBROJ: 2198-30-02-24-18 od 11. listopada 2024. godine), Jedinstveni upravni odjel Općine Stankovci objavljuje

JAVNU RASPRAVU

o prijedlogu II. Izmjena i dopuna Prostornog plana uređenja Općine Stankovci – PPUO

1. Objavljuje se Javna rasprava o prijedlogu II. Izmjena i dopuna Prostornog plana uređenja Općine Stankovci - PPUO (u daljnjem tekstu: Prijedlog Plana).
2. Početak javnog uvida je 24. listopada 2024. godine, a završetak 07. studenoga 2024. godine.
3. Javni uvid u Prijedlog Plana, moguć je u prostorijama Jedinstvenog upravnog odjela, u Općini Stankovci, Stankovci 230, 23422 Stankovci, svakog radnog dana u vremenu od 08:00 – 14:00 sati.
4. Javno izlaganje o Prijedlogu Plana održat će se dana 30. listopada 2024. godine u Općinskoj vijećnici, u Općini Stankovci, Stankovci 230, s početkom u 12:00 sati.
5. Prijedlog Plana bit će objavljen na mrežnoj stranici Općine Stankovci.
6. Prijedlozi i primjedbe na Prijedlog Plana mogu se za vrijeme trajanja Javne rasprave:
   a) upisati u Knjigu primjedbi, koja se nalazi uz izloženi prijedlog Plana ili
   b) uputiti u pisanom obliku na adresu: Općina Stankovci, Jedinstveni upravni odjel, Stankovci 230, 23422 Stankovci i to zaključno s danom 07. studenoga 2024. godine.
7. Prijedlozi i primjedbe koji nisu dostavljeni u utvrđenom roku i nisu čitko napisani s imenom i prezimenom te adresom pošiljatelja neće se uzeti u obzir u pripremi Izvješća o javnoj raspravi.
8. Sve dodatne informacije mogu se dobiti u Jedinstvenom upravnom odjelu Općine Stankovci, na broj telefona 023/380-169 ili putem elektroničke pošte na adresu: procelnik@stankovci.hr.

Pročelnica JUO
Anita Perica, mag. oec.

Na temelju članka 131.-133. Zakona o cestama (NN 84/11, 22/13, 54/13, 148/13, 92/14, 110/19, 144/21), Jedinstveni upravni odjel objavljuje

JAVNI POZIV

nositeljima prava na nekretninama o započinjanju postupka evidentiranja nerazvrstane ceste NC-SM6 i Javnog športskog i rekreacijskog prostora k.o. Smoković

Ovim pozivom obavještavaju se:

- nositelji prava na dijelovima nekretnina oznake kč.br. dio 1359/2, dio 1900/4, dio 1360/1, dio 1360/3, dio 1346/3, dio 1900/3, dio 1399/1, dio 1385, dio 1387, dio 1388/2, dio 1388/1 u k.o. Smoković i oni koje graniče s navedenim katastarskim česticama na kojima je izvedena javna cesta, o započinjanju postupka evidentiranja nerazvrstane ceste u k.o. Smoković, oznaka ceste: dio NC-SM6
- nositelji prava na nekretninama oznake kč.br. 1373, 1380, 1381/1, 1381/2, 1381/3 u k.o. Smoković i oni koje graniče s navedenim katastarskim česticama na kojima je izveden javni športski i rekreacijski prostor o započinjanju postupka evidentiranja komunalne infrastrukture - javni športski i rekreacijski prostor.

Nositelji prava na zemljištu i susjedi predmetnih čestica mogu izvršiti uvid u geodetski elaborat izvedenog stanja predmetnih čestica te zatražiti eventualna dodatna pojašnjenja dana:.25. 10. 2022. god., u vremenu od 10:00 do 11.00 sati u prostorijama Općine Zemunik Donji, na adresi Zemunik Donji. Ulica I., 16, 23222, Zemunik Donji.

Vjernici ispunili crkvu

INES GRBIĆ

HODOČAŠĆE Vjernici Zadarske nadbiskupije u Kotoru

Pozvani na pogled na dobro u sebi i drugima

Moraš gledati Božjim pogledom na svijet, kako Bog gleda. A Bog gleda s velikom ljubavlju na ovaj svijet. Bog neizmjerno ljubi svakog čovjeka, to je neizbrisivo, naglasio je nadbiskup Zgrablić

Pripremio Šime ĆURKO

KOTOR » Kotor je bio druga postaja hodočašća petsto vjernika Zadarske nadbiskupije koje je od 17. do 19. listopada obuhvaćalo Dubrovnik, Zaljev svetaca i Korčulu. Kako piše na stranicama Zadarske nadbiskupije svečano koncelebrirano misno slavlje drugog dana hodočašća u petak 18. listopada, na blagdan sv. Luke, u katedrali sv. Tripuna u Kotoru predvodio je zadarski nadbiskup Milan Zgrablić. Koncelebriralo je jedanaest zadarskih svećenika.

Misno slavlje u katedrali sv. Tripuna predvodio nadbiskup Zgrablić

INES GRBIĆ

Kršćanski pogled

- Cilj hodočašća je maknuti se od svakodnevnice, naše rutine, od onoga što radimo, da se prisjetimo da je naš život hodočašće, nije samo dnevna obaveza. Hodočašće je izmijenilo naše obaveze i ono što činimo svaki dan, stavilo je pred nas novost. Božja riječ stavlja pred nas novost, Boga koji nas toliko ljubi, poručio je mons. Zgrablić te dodao kako Božja riječ pomaže da razumijemo ono što čujemo u srcu.

- Ti si dio Božjeg plana. Nisi suvišan, važan si u Božjim očima. Bog te za nešto izabrao i važno je da razmišljamo koji je naš zadatak. Jer kad vršim taj zadatak, u sebi ostvarujem ono bitno što jesam, za što me Bog opredijelio, što najdublje stoji u mom srcu. Onda ja pronađem svoj identitet, ostvarujem svoju originalnost i osobnost, kad otkrijem da me Bog šalje, da mene bira, da mi daje poslanje, da svemogući Bog na mene računa, ohrabrio je nadbiskup te dodao kako Isus kaže: »Žetva je velika, radnika malo.«

- Znači, Isus gleda na ovaj svijet kao na veliku žetvu, ne gleda kao na nešto zlo, negativno, suvišno, depresivno, nego kao na žetvu. A žetva je uvijek izvor radosti. To je kršćanski pogled, tako gleda onaj tko je Isusov, tko se druži s Isusom, tko je shvatio Božje poslanje. Ali moraš gledati Božjim pogledom na svijet, kako Bog gleda. A Bog gleda s velikom ljubavlju na ovaj svijet. Bog neizmjerno ljubi svakog čovjeka, to je neizbrisivo, naglasio je nadbiskup. Istaknuo je da u svakom čovjeku ima nešto dobra te smo pozvani usmjeriti svoj pogled na dobro u svom i životu drugoga.

Blagoslov puka

- Molitva nam je potrebna jer to vrijeme posvećujemo Bogu, slušamo što nam Bog govori, s njim komuniciramo, da bismo mogli spoznati što Bog nama šalje, naše poslanje, da bismo mogli otkriti sebe. To je i smisao hodočašća, da to čujemo, rekao je nadbiskup te dodao kako Isus u evanđelju kaže i da zaželimo mir kući u koju uđemo.

- Mir proizlazi od Boga, to je blagoslov i dar koji izlazi od Boga. To s čime si ispunjen i ti želiš drugome, svakom životu. Isus dva puta ponavlja neka učenici jedu i piju što im se ponudi u kući gdje budu. Osoba ne jede i ne pije sa svakim. Nekad i bira s kime će sjesti, koga će pozvati u kuću, s kim će se družiti. Isus nas poziva da s takvom intimnošću činimo bitno, da se družimo i prihvaćamo drugoga. Da gostoprimstvo dajemo drugome, rekao je mons. Zgrablić, naglasivši da čovjek ne može opstati dugo bez hrane i pića, a bez Boga ni sekunde.

Na kraju mise, nadbiskup je predvodio molitvu po zagovoru sv. Tripuna, da »vjera koja je njega učinila slavodobitnom nad vlašću tmina i nas očuva na spasenje« te je blagoslovio puk s relikvijom sv. Tripuna.

Nadbiskup je prenio pozdrave i blagoslov upravitelja Kotorske biskupije, mons. Roka Gjonlleshaja, podsjetivši da će ređenje novog kotorskog biskupa Mladena Vukšića biti 16. studenoga.

Mons. Zgrablić zahvalio je Kotorskoj biskupiji na lijepom prijemu hodočasnika. Katolička crkva u Crnoj Gori je skromna i siromašna Crkva, žive od milodara te je na poticaj nadbiskupa Zgrablića prikupljena milostinja hodočasnika za vrijeme mise u katedrali darovana Kotorskoj biskupiji u kojoj živi oko deset tisuća vjernika.

REPUBLIKA HRVATSKA
ZADARSKA ŽUPANIJA
OPĆINA STANKOVCI
Općinski načelnik

KLASA: 350-01/23-01/12
URBROJ: 2198-30-02-25-49
Stankovci, 13. veljače 2025. godine

Na temelju članka 95. stavak 2. Zakona o prostornom uređenju („Narodne novine", broj 155/13, 65/17, 114/18, 39/19, 98/19, 67/23) i članka 49. Statuta Općine Stankovci („Službeni glasnik Općine Stankovci", broj 1/18, 1/21), Općinski načelnik Općine Stankovci, donosi

Z A K L J U Č A K

1. Utvrđuje se i daje na ponovnu javnu raspravu Prijedlog II. Izmjena i dopuna Prostornog plana uređenja Općine Stankovci – PPUO.
2. Zadužuje se Jedinstveni upravni odjel Općine Stankovci da izvrši objavu ponovne javne rasprave iz točke 1. ovog Zaključka sukladno članku 96. Zakona o prostornom uređenju („Narodne novine", broj 155/13, 65/17, 114/18, 39/19, 98/19, 67/23).
3. Ovaj Zaključak stupa na snagu danom donošenja.

Općinski načelnik

Željko Perica

REPUBLIKA HRVATSKA
ZADARSKA ŽUPANIJA
OPĆINA STANKOVCI
Jedinstveni upravni odjel

KLASA: 350-01/23-01/12
URBROJ: 2198-30-03-25-50
Stankovci, 14. veljače 2025. godine

Na temelju članka 96. Zakona o prostornom uređenju („Narodne novine", broj 153/13, 65/17, 114/18, 39/19, 98/19, 67/23) i Zaključka Općinskog načelnika Općine Stankovci (KLASA:350-01/23-01/12; URBROJ:2198-30-02-25-49 od 13. veljače 2025. godine), Jedinstveni upravni odjel Općine Stankovci, objavljuje

PONOVNU JAVNU RASPRAVU
o prijedlogu II. Izmjena i dopuna
Prostornog plana uređenja Općine Stankovci – PPUO

1. Objavljuje se Ponovna Javna rasprava o prijedlogu II. Izmjena i dopuna Prostornog plana uređenja Općine Stankovci - PPUO (u daljnjem tekstu: Prijedlog Plana).
2. Početak javnog uvida je 19. veljače 2025. godine, a završetak 05. ožujka 2025. godine.
3. Javni uvid u Prijedlog Plana, moguć je u prostorijama Jedinstvenog upravnog odjela, u Općini Stankovci, Stankovci 230, 23422 Stankovci, svakog radnog dana u vremenu od 09:00 – 13:00 sati.
4. Javno izlaganje o Prijedlogu Plana održat će se dana 20. veljače 2025. godine u Općinskoj vijećnici, u Općini Stankovci, Stankovci 230, s početkom u 11:00 sati.
5. Prijedlog Plana bit će objavljen na mrežnoj stranici Općine Stankovci.
6. Prijedlozi i primjedbe na Prijedlog Plana mogu se za vrijeme trajanja Javne rasprave:
   a) upisati u Knjigu primjedbi, koja se nalazi uz izloženi prijedlog Plana ili
   b) uputiti u pisanom obliku na adresu: Općina Stankovci, Jedinstveni upravni odjel, Stankovci 230, 23422 Stankovci i to zaključno s danom 05. ožujka 2025. godine.
7. Prijedlozi i primjedbe koji nisu dostavljeni u utvrđenom roku i nisu čitko napisani s imenom i prezimenom te adresom pošiljatelja neće se uzeti u obzir u pripremi Izvješća o javnoj raspravi.
8. Sve dodatne informacije mogu se dobiti u Jedinstvenom upravnom odjelu Općine Stankovci, na broj telefona 023/380-169 ili putem elektroničke pošte na adresu: procelnik@stankovci.hr.

Pročelnica JUO

Anita Perica, mag. oec.

Anita Perica

Pošiljatelj: Anita Perica <procelnik@stankovci.hr>
Poslano: 14. veljače 2025. 15:41
Prima: 'web@mpgi.hr'
Predmet: Ponovna javna rasprava o prijedlogu II. Izmjena i dopuna Prostornog plana uređenja Općine Stankovci
Privici: Ponovna javna rasprava o prijedlogu II. Izmjena i dopuna Prostornog plana uređenja Općine Stankovci.pdf

Poštovani,

u prilogu Vam dostavljam dokument – Ponovna javna rasprava o prijedlogu II. Izmjena i dopuna Prostornog plana uređenja Općine Stankovci radi objave na web stranici Ministarstva prostornog uređenja, graditeljstva i državne imovine.

Molim Vas potvrdu primitka ovog e-maila.

S poštovanjem,

Anita Perica, mag. oec.
Pročelnica Općine Stankovci

Telefon: +385 23 380 607
E-mail: procelnik@stankovci.hr
Općina Stankovci
Stankovci 230, 23422 Stankovci

1

[redacted]

tarstvo/djelokrug-50/prostorno-uredjenje-3835/prostorni-planovi-8193/informacije-o-planovima-u-izradi/informacije-o-javnim-raspravama/3865

e-Građani

RSS Prilagodba pristupačnosti A A English

REPUBLIKA HRVATSKA
Ministarstvo prostornoga uređenja, graditeljstva i državne imovine

Your Europe

Pretražite Ministarstvo

Vijesti | Pristup informacijama | Propisi | Državna imovina | ISPU | Obnavljamo.hr | eDozvola | EU sufinanciranja | Zaštićeni najmoprimci | Kontakti

Naslovnica | O Ministarstvu | Djelokrug | Prostorno uređenje | Prostorni planovi | Informacije o planovima u izradi

Ispiši stranicu
Podijeli na Facebooku
Podijeli na Twitteru

Informacije o javnim raspravama

17.02.2025. - Informacija o javnoj raspravi o Prijedlogu Izmjena i dopuna Prostornog plana općine Zadvarje i Studije strateške procjene utjecaja na okoliš Izmjena i dopuna Prostornog plana uređenja Općine Zadvarje
17.02.2025. | pdf (197kb)

17.02.2025. - Informacija o javnoj raspravi o Prijedlogu izmjena i dopuna Prostornog plana uređenja Općine Pokupsko
17.02.2025. | pdf (269kb)

17.02.2025. - Informacija o ponovnoj javnoj raspravi o prijedlogu II. Izmjena i dopuna Prostornog plana uređenja Općine Stankovci
17.02.2025. | pdf (68kb)

17.02.2025. - Ispravak Objave javne rasprave o Prijedlogu stavljanja izvan snage Provedbenog urbanističkog plana stambenog naselja Meterize – Šibenik
17.02.2025. | pdf (91kb)

14.02.2025. - Informacija o javnoj raspravi o Prijedlogu izmjene i dopune Prostornog plana uređenja Općine Luka
14.02.2025. | pdf (268kb)

14.02.2025. - Informacija o javnoj raspravi o prijedlogu VII. Izmjena i dopuna Prostornog plana uređenja Grada Novalje
14.02.2025. | pdf (103kb)

Pretraživanje

[redacted]

[redacted]

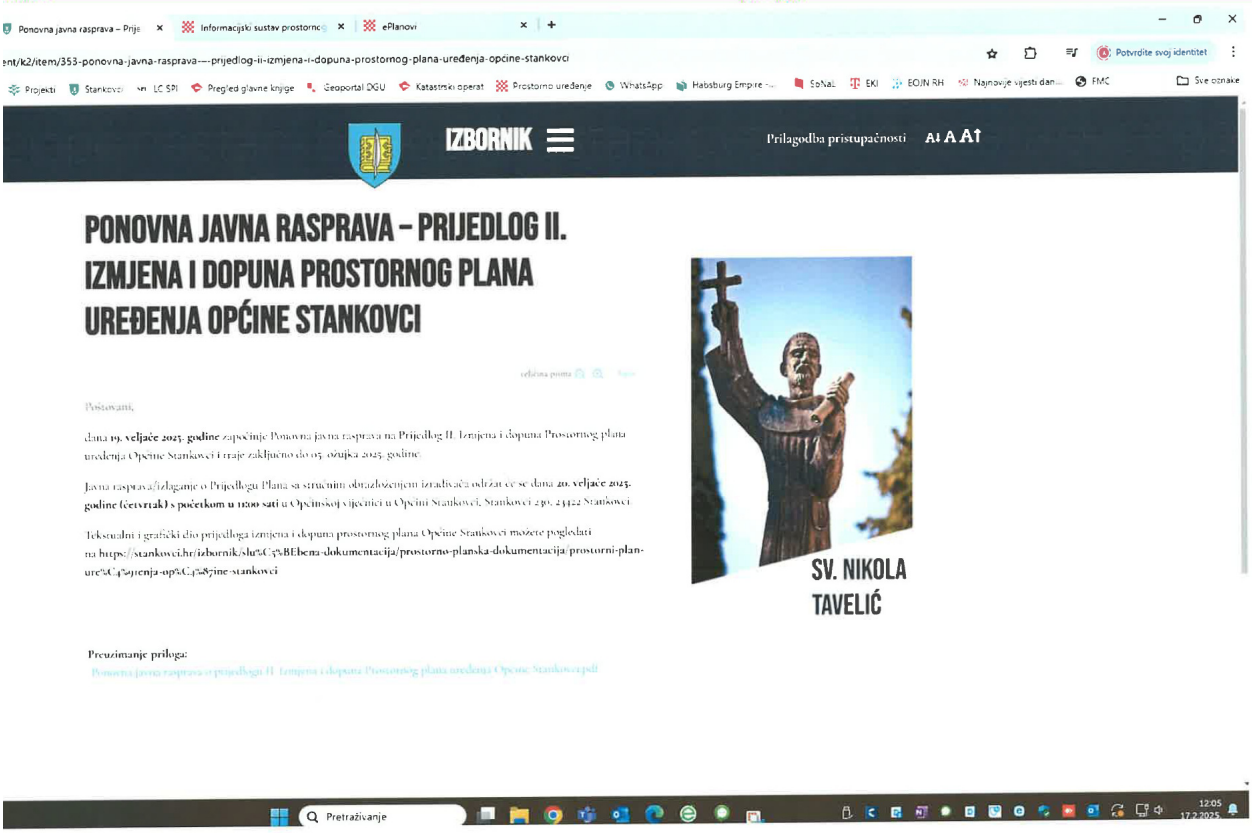

[redacted]

Anita Perica

Pošiljatelj:	Anita Perica <procelnik@stankovci.hr>
Poslano:	14. veljače 2025. 15:47
Prima:	'Božena Kucelin'
Predmet:	Objava Ponovne javne rasprave o prijedlogu II. Izmjena i dopuna Prostornog plana uređenja Općine Stankovci
Privici:	Ponovna javna rasprava–za objavu u Zadarskom listu.docx

Poštovana,

u prilogu se nalazi tekst objave – Ponovna javna rasprava o prijedlogu II. Izmjena i dopuna Prostornog plana uređenja Općine Stankovci te Vas molim za objavu.

Potrebni podaci: OPĆINA STANKOVCI, Stankovci 230, 23422 Stankovci, OIB:13734771602.

Molim Vas da mi na ovaj e-mail pošaljete ponudu.

Lijep pozdrav,

Anita Perica, mag. oec.
Pročelnica Općine Stankovci

Telefon: +385 23 380 607
E-mail: procelnik@stankovci.hr
Općina Stankovci
Stankovci 230, 23422 Stankovci

1

10 Zadarski LIST Utorak, 18. veljače 2025. Zadar

NAJPOVOLJNIJA PONUDA Objektu izgrađenom prije 45 godina nužna je obnova i zaštita

Tvrtka Mar d.o.o. iz Samobora sanira rampu Veslačkog doma

Kako se navodi u natječajnoj dokumentaciji, rampa Veslačkog doma u Zadru nalazi se u vrlo agresivnom okolišu s više čimbenika koji nepovoljno utječu na armiranobetonsku konstrukciju

Goran ŠIMUNOV

Veslački dom na Branimirovoj obali

ZADAR » Na prijedlog stručnog povjerenstva gradonačelnik Zadra Branko Dukić odlučio je kako će tvrtka Mar d.o.o. iz Samobora izvršiti posao sanacije rampe Veslačkog doma. Na javni natječaj pristigle su dvije ponude, od kojih je ona tvrtke Mar u iznosu od 211.898,54 eura ocijenjena ekonomski najpovoljnijom. S obzirom na to kako je procijenjena vrijednost ove nabave bila 283.750 eura, može se reći kako je Grad prošao povoljnije od očekivanja.

Korozija armature

Kako se navodi u natječajnoj dokumentaciji, rampa Veslačkog doma u Zadru nalazi se u vrlo agresivnom okolišu s više čimbenika koji nepovoljno utječu na armiranobetonsku konstrukciju. Neprekidno prisustvo morske vode i soli, posebice u zoni plime i oseke dovodi do ubrzanog propadanja armiranobetonske konstrukcije. Glavni razlog tome je uznapredovala korozija armature, čiji produkti imaju znatno veći obujam, uslijed čega onda dolazi do **stvaranja naprezanja u betonu i odlamanja zaštitnog sloja. Ova pojava prisutna je na većoj površini rampe, a najizraženija je na** prva dva, tri metra glavnih nosača uz upornjak, gdje je vidljiv znatan gubitak poprečnog presjeka armature. Osim navedenog, **pukotine i odlamanje zaštitnog sloja vidljivi su na na glavnoj gredi stupišta. Prodor vode i soli zabilježen** je i s gornje strane konstrukcije. Osim oborinama, voda tamo dospijeva i prilikom pranja i prenošenja čamaca. Na većoj površini vidljivo je curenje vode i soli, pojava korozije armature, odlamanje zaštitnog sloja betona i vidljiva izložena i korodirana armatura.

212
tisuća eura iznosi ponuda tvrtke

Određen rok

Na temelju svega navedenog, rampa Veslačkog doma sanirat će se primjenom metoda za obnovu zaštitnog sloja armature, a na mjestima znatnih oštećenja uklonit će se čitav presjek nosača ili ploče uz adekvatno podupiranje, te izvesti novi sa zamjenskom i dodatnom armaturom te povećanjem zaštitnog sloja.

Rok za završetak sanacije ove rampe je sedam mjeseci od uvođenja izvođača u posao.

Novi Veslački dom sagrađen je na Branimirovoj obali prije 45 godina, a nasljeđio je stari Veslački dom, koji se nalazio na lokaciji sadašnjeg spomenika pomorcu stotinjak metara sjevernije od današnjeg doma, zbog izgradnje promenade na Branimirovoj obali.

Tako su veslači dobili novi dom u kojemu su na jednom mjestu bili smješteni dvorana za vježbanje, veslaonica, hangar za brodove, svlačionice i društvene prostorije. Oni su sigurno, svih ovih godina od useljenja, svojim rezultatima i radom na odgoju više tisuća djece, koji su u tom razdoblju prošli kroz klub, opravdali povjerenje građana Zadra kada su oni izglasali da će samodoprinosom biti izgrađen novi Veslački dom.

REPUBLIKA HRVATSKA
ZADARSKA ŽUPANIJA
OPĆINA STANKOVCI
Jedinstveni upravni odjel

KLASA: 350-01/23-01/12
URBROJ: 2198-30-03-25-50
Stankovci, 14. veljače 2025. godine

Na temelju članka 96. Zakona o prostornom uređenju („Narodne novine", broj 153/13, 65/17, 114/18, 39/19, 98/19, 67/23) i Zaključka Općinskog načelnika Općine Stankovci (KLASA:350-01/23-01/12; URBROJ:2196-30-02-25-49 od 13. veljače 2025. godine), Jedinstveni upravni odjel Općine Stankovci, objavljuje

PONOVNU JAVNU RASPRAVU

o prijedlogu II. Izmjena i dopuna Prostornog plana uređenja Općine Stankovci – PPUO

1. Objavljuje se Ponovna Javna rasprava o prijedlogu II. Izmjena i dopuna Prostornog plana uređenja Općine Stankovci - PPUO (u daljnjem tekstu: Prijedlog Plana).
2. Početak javnog uvida je 19. veljače 2025. godine, a završetak 05. ožujka 2025. godine.
3. Javni uvid u Prijedlog Plana, moguć je u prostorijama Jedinstvenog upravnog odjela, u Općini Stankovci, Stankovci 230, 23422 Stankovci, svakog radnog dana u vremenu od 09:00 – 13:00 sati.
4. Javno izlaganje o Prijedlogu Plana održat će se dana 20. veljače 2025. godine u Općinskoj vijećnici, u Općini Stankovci, Stankovci 230, s početkom u 11:00 sati.
5. Prijedlog Plana bit će objavljen na mrežnoj stranici Općine Stankovci.
6. Prijedlozi i primjedbe na Prijedlog Plana mogu se za vrijeme trajanja Javne rasprave:
   a) upisati u Knjigu primjedbi, koja se nalazi uz izloženi prijedlog Plana ili
   b) uputiti u pisanom obliku na adresu: Općina Stankovci, Jedinstveni upravni odjel, Stankovci 230, 23422 Stankovci i to zaključno s danom 05. ožujka 2025. godine.
7. Prijedlozi i primjedbe koji nisu dostavljeni u utvrđenom roku i nisu čitko napisani s imenom i prezimenom te adresom pošiljatelja neće se uzeti u obzir u pripremi Izvješća o javnoj raspravi.
8. Sve dodatne informacije mogu se dobiti u Jedinstvenom upravnom odjelu Općine Stankovci, na broj telefona 023/380-169 ili putem elektroničke pošte na adresu: pročelnik@stankovci.hr.

Pročelnica JUO
Anita Perica, mag. oec.

Još danas prijave za zaljubljenike u istraživanje podzemnog svijeta

ZADAR » Planinarsko društvo Paklenica - Speleološki odsjek Liburnija uskoro pokreće »Speleo školu 2025«, što je idealna prilika za sve zaljubljenike u istraživanje podzemnog svijeta, adrenalinske avanture i otkrivanje skrivenih ljepota ispod površine krškog podneblja. Prijave su otvorene do danas, a broj mjesta je ograničen.

O ovogodišnjoj školi, koja će se održavati od 24. veljače do 13. travnja, više detalja dala je Nensi Tomeljak, pročelnica Speleološkog odsjeka Liburnija.

- Sa svim prijavljenima obavit ćemo razgovor ovaj tjedan kako bismo utvrdili tko može sudjelovati, a tko ne. Program traje šest vikenda, s jednom pauzom, a kroz tjedan ćemo se održavati predavanja ponedjeljkom i četvrtkom u poslijepodnevnim satima. Vikendi su rezervirani za terenski rad, pojašnjava Tomeljak te dodaje kako cijena škole iznosi 120 eura.

Cilj škole je osposobiti speleologe pripravnike koji nakon škole mogu ići korak dalje te polagati poseban ispit za speleologa u Zagrebu, a nakon toga i za speleologa instruktora, za što je potrebno izraditi instruktorski rad.

Speleo škola se inače održava svake godine, ali prošle godine odlučili su uzeti pauzu kako bi se mogli više posvetiti radu na sebi.

- Trenutačno odsjek broji sedamdesetak članova, no samo je tridesetak aktivnih tijekom cijele godine. Nakon škole, u prosjeku troje do četvero polaznika ostane aktivno. Tako da, ne možemo baš reći da smo se proslavili po tom pitanju, ali uvijek se nadamo da će nas nova škola obogatiti motiviranim članovima, ističe pročelnica te dodaje kako su prošle godine istraživali četiri jame - jamu Gino, PeTe, Bachovača i Gutačica.

Nensi Tomeljak (desno)

OSOBNA ARHIVA

Sa svim prijavljenima obavit ćemo razgovor ovaj tjedan kako bismo utvrdili tko može sudjelovati, a tko ne. Program traje šest vikenda, s jednom pauzom, kaže Tomeljak

> *Trenutačno odsjek broji sedamdesetak članova, no samo je tridesetak aktivnih tijekom cijele godine. Nakon škole, u prosjeku troje do četvero polaznika ostane aktivno*
>
> Nensi Tomeljak

Speleo pripravnici i speleolozi iz Liburnije često se priključuju ekspedicijama drugih društava, dok su posjeti njihovoj školi rjeđi.

- Podršku nam pruža ekipa iz speleološkog društva »Underground Umag« iz Pule, čiji je pročelnik završio školu upravo kod nas. Redovito nam dolaze te nam pomažu u akcijama, što nam je jedno i prilika za druženje. Mi više sudjelujemo u ekspedicijama i seminarima, nego što organiziramo dolaske drugih društva kod nas. Također, redovito sudjelujemo na speleološkim skupovima u Hrvatskoj te Bosni i Hercegovini, koji se održavaju svake godine, zaključuje Tomeljak.

D. BALJAK

REPUBLIKA HRVATSKA
ZADARSKA ŽUPANIJA
OPĆINA STANKOVCI
Općinski načelnik

KLASA: 350-01/23-01/12
URBROJ: 2198-30-03-25-67
Stankovci, 22. travnja 2025. godine

Na temelju članka 105. stavak 3. Zakona o prostornom uređenju („Narodne novine", broj 153/13, 65/17, 114/18, 39/19, 98/19 i 67/23) i članka 49. Statuta Općine Stankovci („Službeni glasnik Općine Stankovci", broj 1/18 i 1/21), Općinski načelnik Općine Stankovci donio je

ZAKLJUČAK
o utvrđivanju Konačnog prijedloga II. Izmjena i dopuna
Prostornog plana uređenja Općine Stankovci

Članak 1.

Na temelju Nacrta konačnog prijedloga II. Izmjena i dopuna Prostornog plana uređenja Općine Stankovci i izvješća o javnoj raspravi, utvrđuje se Konačni prijedlog II. Izmjena i dopuna Prostornog plana uređenja Općine Stankovci. izrađen od strane tvrtke ARCHING – STUDIO d.o.o., poduzeće za projektiranje i urbanizam, Držićeva 25, 21000 Split.

Članak 2.

Ovlašćuje se Jedinstveni upravni odjel Općine Stankovci da na Konačni prijedlog II. Izmjena i dopuna Prostornog plana uređenja Općine Stankovci iz točke 1. ovog Zaključka, u skladu s člankom 107. Zakona o prostornom uređenju („Narodne novine", broj 153/13, 65/17, 114/18, 39/19, 98/19 i 67/23) pribavi mišljenje Zavoda za prostorno uređenje Zadarske županije u pogledu usklađenosti tog plana s prostornim planom županije.

Članak 3.

Nakon ishođenja mišljenja Zavoda Konačni prijedlog Izmjena i dopuna Prostornog plana uređenja Općine Stankovci bit će upućen Općinskom vijeću Općine Stankovci na usvajanje.

Članak 4.

Ovaj Zaključak stupa na snagu danom donošenja, a objavit će se na oglasnoj ploči i na službenoj internetskoj stranici Općine Stankovci.

Općinski načelnik
Željko Perica
Željko Perica

DOSTAVITI:

1. Oglasna ploča
2. Web stranica Općine Stankovci
3. Jedinstveni upravni odjel
4. Arhiva - ovdje

REPUBLIKA HRVATSKA
ZADARSKA ŽUPANIJA
OPĆINA STANKOVCI
Općinski načelnik

KLASA: 350-01/23-01/12
URBROJ: 2198-30-02-25-68
Stankovci, 02. rujna 2025. godine

Na temelju članka 95. stavak 2. Zakona o prostornom uređenju („Narodne novine", broj 155/13, 65/17, 114/18, 39/19, 98/19, 67/23) i članka 49. Statuta Općine Stankovci („Službeni glasnik Općine Stankovci", broj 1/18 i 1/21), Općinski načelnik Općine Stankovci, donosi

Z A K L J U Č A K

1. Utvrđuje se i daje na Drugu ponovnu javnu raspravu Prijedlog II. Izmjena i dopuna Prostornog plana uređenja Općine Stankovci – PPUO.
2. Zadužuje se Jedinstveni upravni odjel Općine Stankovci da izvrši objavu Druge ponovne javne rasprave iz točke 1. ovog Zaključka sukladno članku 96. Zakona o prostornom uređenju („Narodne novine", broj 155/13, 65/17, 114/18, 39/19, 98/19, 67/23).
3. Ovaj Zaključak stupa na snagu danom donošenja.

Općinski načelnik

Željko Perica

REPUBLIKA HRVATSKA
ZADARSKA ŽUPANIJA
OPĆINA STANKOVCI
Jedinstveni upravni odjel

KLASA: 350-01/23-01/12
URBROJ: 2198-30-03-25-69
Stankovci, 03. rujna 2025. godine

Na temelju članka 96. Zakona o prostornom uređenju („Narodne novine", broj 153/13, 65/17, 114/18, 39/19, 98/19, 67/23) i Zaključka Općinskog načelnika Općine Stankovci (KLASA:350-01/23-01/12; URBROJ:2198-30-02-25-68 od 02. rujna 2025. godine), Jedinstveni upravni odjel Općine Stankovci, objavljuje

DRUGU PONOVNU JAVNU RASPRAVU
o prijedlogu II. Izmjena i dopuna
Prostornog plana uređenja Općine Stankovci – PPUO

1. Objavljuje se Druga Ponovna Javna rasprava o prijedlogu II. Izmjena i dopuna Prostornog plana uređenja Općine Stankovci - PPUO (u daljnjem tekstu: Prijedlog Plana).
2. Početak javnog uvida je 08. rujna 2025. godine, a završetak 17. rujna 2025. godine.
3. Javni uvid u Prijedlog Plana, moguć je u prostorijama Jedinstvenog upravnog odjela, u Općini Stankovci, Stankovci 230, 23422 Stankovci, svakog radnog dana u vremenu od 09:00 – 13:00 sati.
4. Javno izlaganje o Prijedlogu Plana održat će se dana 11. rujna 2025. godine u Općinskoj vijećnici, u Općini Stankovci, Stankovci 230, s početkom u 11:00 sati.
5. Prijedlog Plana bit će objavljen na mrežnoj stranici Općine Stankovci.
6. Prijedlozi i primjedbe na Prijedlog Plana mogu se za vrijeme trajanja Druge ponovne Javne rasprave:
   a) upisati u Knjigu primjedbi, koja se nalazi uz izloženi prijedlog Plana ili
   b) uputiti u pisanom obliku na adresu: Općina Stankovci, Jedinstveni upravni odjel, Stankovci 230, 23422 Stankovci i to zaključno s danom 17. rujna 2025. godine.
7. Prijedlozi i primjedbe koji nisu dostavljeni u utvrđenom roku i nisu čitko napisani s imenom i prezimenom te adresom pošiljatelja neće se uzeti u obzir u pripremi Izvješća o javnoj raspravi.
8. Sve dodatne informacije mogu se dobiti u Jedinstvenom upravnom odjelu Općine Stankovci, na broj telefona 023/380-169 ili putem elektroničke pošte na adresu: procelnik@stankovci.hr.

Pročelnica JUO

Anita Perica, mag. oec.

Ministarstva prostornoga ur
mpgi.gov.hr

e-Građani

RSS Prilagodba pristupačnosti A English

REPUBLIKA HRVATSKA
Ministarstvo prostornoga uređenja, graditeljstva i državne imovine

Your Europe

Pretražite Ministarstvo

Vijesti | Pristup informacijama | Propisi | Državna imovina | ISPU Portal | Obnovljamo.hr | EU sufinanciranja | Zaštićeni najmoprimci | Kontakti

Naslovnica | O Ministarstvu | Djelokrug | Prostorno uređenje | Prostorni planovi | Informacije o planovima u izradi

Ispiši stranicu
Podijeli na Facebooku
Podijeli na Twitteru

Informacije o javnim raspravama

03.09.2025. - Informacija o drugoj ponovnoj javnoj raspravi o Prijedlogu II. Izmjena i dopuna Prostornog plana uređenja Općine Stankovci
03.09.2025 pdf (74kb)

03.09.2025. - Informacija o javnoj raspravi o Prijedlogu II. Izmjena i dopuna Prostornog plana uređenja Općine Novigrad
03.09.2025 pdf (680kb)

01.09.2025. - Informacija o javnoj raspravi o Prijedlogu izmjene i dopune Detaljnog plana uređenja Gospodarska zona u Kutjevu
01.09.2025 pdf (269kb)

29.08.2025. - Informacija o javnoj raspravi o Prijedlogu V. Izmjena i dopuna Prostornog plana uređenja Općine Preko
29.08.2025 pdf (97kb)

IZBORNIK

Prilagodba pristupačnosti A1 A A1

DRUGA PONOVNA JAVNA RASPRAVA – PRIJEDLOG II. IZMJENA I DOPUNA PROSTORNOG PLANA UREĐENJA OPĆINE STANKOVCI

veličina pisma

Poštovani,

dana 08. rujna 2025. godine započinje Druga Ponovna javna rasprava za Prijedlog II. Izmjena i dopuna Prostornog plana uređenja Općine Stankovci i traje zaključno do 17. rujna 2025. godine.

Javna rasprava/izlaganje o Prijedlogu Plana sa stručnim obrazloženjem izrađivača održat će se dana **11. rujna 2025. godine (četvrtak) s početkom u 11:00 sati u Općinskoj vijećnici u Općini Stankovci**, Stankovci 290, 23422 Stankovci.

Tekstualni i grafički dio prijedloga izmjena i dopuna prostornog plana Općine Stankovci možete pogledati na **https://stankovci.hr/izbornik/slu%C3%B8bena-dokumentacija/prostorno-planska-dokumentacija/prostorni-plan-ure%C4%91enja-op%C4%87ine-stankovci**

Preuzimanje priloga:

Druga ponovna javna rasprava o prijedlogu II. Izmjena i dopuna Prostornog plana uređenja Općine Stankovci.pdf

SV. NIKOLA TAVELIĆ

ZA VOLANOM BEZ VOZAČKOG, KAZNA 1.320 EURA

U Maslinu, 3. rujna, policijski službenici Postaje granične policije Gračac su prilikom pojačanog nadzora prometa, u 11.50 sati zaustavili osobni automobil ogulinskih registarskih oznaka, kojim je prije položenog vozačkog ispita upravljao 56-godišnji muškarac. Vozač je isključen iz prometa te je prekršajno sankcioniran. Izdan mu je prekršajni nalog uz novčanu kaznu od 1.320 eura te mu je izrečena zaštitna mjera zabrane upravljanja motornim vozilima B kategorije u trajanju od tri mjeseca. (Ž. G.)

Josip Čapin, Stipe Žunić, Toni Herenda, Vesna Karamarić, Matija Pogorilić i Samantha Pavić

BIJELO ZLATO Svečano otvoren Misec paške soli 2025.

Tradicija Kašićevoga otoka satkana od soli

Misec paške soli povezuje baštinu i suvremenost, a upravo je to put kojim naš grad ide; čuvamo tradiciju, a istovremeno otvaramo nova vrata razvoju, naglasio je paški gradonačelnik Stipe Žunić

Doris RABIĆ
Snimio Luka JELIČIĆ

PAG – Jučer je u Muzeju solarstva u gradu Pagu svečano otvoren manifestacija Misec paške soli 2025. i predstavljena arhitektonska instalacija «450 godina rođenja Bartula Kašića». O lika i djela Bartula Kašića na svojevrsnom okruglom stolu u okupu svečanosti govorili su arhitekti Matija Pogorilić i Samantha Pavić, a o važnosti i Kašića i soli, jednog od brojnih bogatstava ovog posebnog otoka, kao i o važnosti suradnje te ove velike manifestacije, govorili su i gradonačelnik grada Paga Stipe Žunić, direktorica paškog TZ-a Vesna Karamarić, direktor Solane Pag Josip Čapin te prof. Toni Herenda, predstavnik Srednje škole Bartul Kašić iz Pagu.

Proizvodi Solane Pag

Udruženim snagama

Josip Čapin, direktor Solane Pag, istaknuo je kako ove manifestacije, koja se održava treću godinu za redom, ne bi bilo bez potpore Grada i TZ-a te radnika Solane Pag.

- I na ovaj način prezentiramo sebe, svoj rad te poljčeno razvoj. Čast nam je što manifestaciju otvaramo arhitektonskom instalacijom posvećenoj Kašiću, najpoznatijem Paškanu. Pag je grad soli i razvoj Paga omogućilo je upravo sol, kazao je Čapin u najavivši brojna događanja u sljedeća četiri tjedna koja povezuje i sol, i sir, i vino...

Gradonačelnik Žunić ukratko je otvorio Misec paške soli, manifestaciju koja je postala prepoznatljiv simbol Paga i paške tradicije.

- Sol je odvajkada bila život i bogatstvo Paga. Ona je obilježila naš povijest, naš identitet, naše kulturu i naš način života. A ova manifestacija nije samo podsjetnik na slavnu prošlost solane i težak rad naših predaka, već i priliku da pokažemo koliko je soli danas važna - kao gospodarska, kulturna i turistička vrijednost. Misec paške soli povezuje baštinu i suvremenost, a upravo je to put kojim naš grad ide; čuvamo tradiciju, a istovremeno otvaramo nova vrata razvoju, naglasio je Žunić dodavši kako je ova manifestacija ulaganje u budućnost te da je ulaganje uvek otvara prema onima koji su ili ovu baštinu ostavili, ali i prema generacijama koje dolaze.

Direktorica paške Turističke zajednice Vesna Karamarić istaknula je važnost kontinuiteta održavanja ove manifestacije, podsjetivši na ozale brendove Paga: čipin, sir i janjetina.

- Solana Pag osmislila je program, svaki tjedan je jedna tematska cjelina u kojoj se spajaju naši proizvodi. Naravno, pružamo potporu Solani Pag, u maksimalnom radu, i želimo da ova manifestacija prerase u jaku manifestaciju s ciljem da to da je Solana Pag najveća u Hrvatskoj i da se ovuje proizvodi najviše soli, rekla je Karamarić naglasivši kako su svi programi besplatni i kako je ovo izvrsan način promidžbe turističke sezone.

Arhitekt Matija Pogorilić, govoreći o svojoj instalaciji, istaknuo je kako pokušava u suvremenom tonu ispričati priču o Kašiću i soli.

> *Sol je odvajkada bila život i bogatstvo Paga. Manifestacija nije samo podsjetnik na slavnu prošlost solane i težak rad naših predaka, već i prilika da pokažemo koliko je sol i danas važna - kao gospodarska, kulturna i turistička vrijednost*
>
> Stipe Žunić

- Barnul Kašić započinje kontinuiranom nematerijalnom ostavštinu. Svojom instalacijom želimo pomoći krug, projicirajući nematerijalnu baštinu, kazao je Pogorilić, dok je arhitektica Samantha Pavić naglasila kako u sol. postrojtoli ica koncentracija inteligencije i jedinstvenosti te da je to materijalni koji je izgradio otok.

Veliki Pažanin

- Tijekom istraživanja, bilo je fascinantno saznati što je sve nastalo od soli, ne samo iz aspekta arhitektonske i urbanizma, već i kuhanje finijeno da se sol reflektirala i na prehranu, na novčani sustav, na digaster obitelji. Pažani koji su radili u solani imali su pravo na veto, da ne idu u rat. Sve je toliko vezano za sol, objasnila je Pavić šire slike.

Toni Herenda pojasnio je kako SŠ Bartula Kašića redovno, stoljećima dugo, slavi lik i djelo ovog velikog Pažanina po kojem škola i nosi ime, čuvajući tako tradiciju i svoj identitet.

- Otok Pag nije samo otok soli, sira, čipire, vina, nego i Bartula Kašića, zaključio je Herenda.

Na kraju, valja naglasiti da ova manifestacija ima za cilj i promaknuće i promociju naših proizvoda otoka Paga. Grad Pag ima svoje kamene vanjštine skrivu pravu riznicu blaga, a paška janjetina, paški sol i paški sir, koji nose oznaku izvornosti, poznati su svjetski poznati gastronomski brendovi. Paški čipkin uvršten je na UNESCO-ov popis nematerijalne kulturne baštine...

Novi promotivni film zadarskog arhipelaga

KAJAK KAO SVRŠEN NAČIN ZA UŽIVANJE U LJEPOTI POSEZONE

Idealna aktivni odmor

KALI – Udružene turističke zajednice zadarskog arhipelaga predstavljaju treći, ujedno i posljednji film iz serijala kojim se promoviraju outdoor aktivnosti u destinaciji. Nakon prvog filma posvećenog biciklizmu, te drugog koji je naglasio ljepotu trail staza, u rujnu stiže film s fokusom na kajak.

Kao i prethodna dva, film je realizirala latinska produkcijska kuća Level 52, a naglasak je na iskustvima koja posjetitelji mogu doživjeti izvan sezone visoke sezone. Manje gužve, mirnija more, ugodne temperature i bogat doživljaj prirode i kulture arhipelaga stavljaju se u prvi plan.

Prva dva filma iz serijala postigla su zapažen uspjeh na međunarodnim turističkim festivalima; biciklistički film osvojio je nagrade u Zagrebu i Portugalu, dok je trail film bio finalist prestižnog japanskog festivala te prikazan i na turističkim festivalu u Njemačkoj.

Treći film donosi i poseban umjetnički dodatak - glas posuđuje mlada hrvatska glazbenica Mia Negovetić, čiji prepoznatljiv i snažan glas daje novu dimenziju vizualnoj priči o kajaku i prirodi zadarskog arhipelaga.

Ina Kolega, koordinatorica projekta udruženih turističkih zajednica, istaknula je kako su ovim filmom željeli pokazati koliko je zadarski arhipelag atraktivan i izvan glavnih sezona.

- Kajak je aktivnost koja objedinjuje sve ono što naše destinacija nudi: more, otoke, netaknutu prirodu i autentični doživljaj. Vjerujemo da će film dodatno inspirirati posjetitelje da dođu u jesen i otkriju mirnija, ali jednako čarobna stražnja nalog kraja, istaknula je Kolega.

Serijal od tri filma zaokružuje jedinstvenu priču o zadarskom arhipelagu kao destinaciji aktivnog turizma. (N. L.)

REPUBLIKA HRVATSKA
ZADARSKA ŽUPANIJA
OPĆINA STANKOVCI
Jedinstveni upravni odjel

KLASA: 350-01/23-01/12
URBROJ: 2198-30-03-25-68
Stankovci, 03. rujna 2025. godine

Na temelju članka 96. Zakona o prostornom uređenju ("Narodne novine", broj 153/13, 65/17, 114/18, 39/19, 98/19, 67/23) Zaključka Općinskog načelnika Općine Stankovci (KLASA: 350-01/23-01/12; URBROJ: 2198-30-02-25-66 od 02. rujna 2025. godine), Jedinstveni upravni odjel Općine Stankovci, objavljuje

DRUGU PONOVNU JAVNU RASPRAVU

o prijedlogu II. Izmjena i dopuna
Prostornog plana uređenja Općine Stankovci – PPUO

1. Objavljuje se Druga Ponovna Javna rasprava o prijedlogu II. Izmjena i dopuna Prostornog plana uređenja Općine Stankovci - PPUO (u daljnjem tekstu: Prijedlog Plana).
2. Početak javnog uvida je 08. rujna 2025. godine, a završetak 17. rujna 2025. godine.
3. Javni uvid u Prijedlog Plana, moguć je u prostorijama Jedinstvenog upravnog odjela, u Ispi Stankovci, Stankovci 230, 23402 Stankovci, svakog radnog dana u vremenu od 09:00 – 13:00 sati.
4. Javno izlaganje o Prijedlogu Plana održat će se dana 11. rujna 2025. godine u Općinskoj vijećnici, u Ispi Stankovci, Stankovci 230, s početkom u 11:00 sati.
5. Prijedlog Plana bit će objavljen na mrežnoj stranici Ispi Stankovci.
6. Prijedlozi i primjedbe na Prijedlog Plana mogu se za vrijeme trajanja Druge ponovne Javne rasprave:
   a) upisati u Knjigu primjedbi, koja se nalazi uz tiskani prijedlog Plana ili
   b) uputiti u pisanom obliku na adresu: Ispi Stankovci, Jedinstveni upravni odjel, Stankovci 230, 23402 Stankovci i to zaključno s danom 17. rujna 2025. godine.
7. Prijedlozi i primjedbe koji nisu dostavljeni u utvrđenom roku i nisu čitko napisani s imenom i prezimenom te adresom podnositelja neće se uzeti u obzir u pripremi izvješća o javnoj raspravi.
8. Sve dodatne informacije mogu se dobiti u Jedinstvenom upravnom odjelu Ispi Stankovci, na broj telefona 023/380-169 ili putem elektroničke pošte na adresu: [illegible]

Pročelnica JUO
Anita Perica, mag. oec

REPUBLIKA HRVATSKA
ZADARSKA ŽUPANIJA
OPĆINA STANKOVCI
Općinski načelnik

KLASA: 350-01/23-01/12
URBROJ: 2198-30-02-25-80
Stankovci, 20. listopada 2025. godine

Na temelju članka 105. stavak 3. Zakona o prostornom uređenju („Narodne novine", broj 153/13, 65/17, 114/18, 39/19, 98/19 i 67/23) i članka 49. Statuta Općine Stankovci („Službeni glasnik Općine Stankovci", broj 1/18 i 1/21), Općinski načelnik Općine Stankovci donio je

ZAKLJUČAK
o utvrđivanju Konačnog prijedloga II. Izmjena i dopuna
Prostornog plana uređenja Općine Stankovci

Članak 1.

Na temelju Nacrta konačnog prijedloga II. Izmjena i dopuna Prostornog plana uređenja Općine Stankovci i izvješća o Drugoj ponovnoj javnoj raspravi, utvrđuje se Konačni prijedlog II. Izmjena i dopuna Prostornog plana uređenja Općine Stankovci. izrađen od strane tvrtke ARCHING – STUDIO d.o.o., poduzeće za projektiranje i urbanizam, Držićeva 25, 21000 Split.

Članak 2.

Jedinstveni upravni odjel Općine Stankovci ovlašćuje se da na Konačni prijedlog II. Izmjena i dopuna Prostornog plana uređenja Općine Stankovci iz točke 1. ovog Zaključka, u skladu s člankom 107. Zakona o prostornom uređenju („Narodne novine", broj 153/13, 65/17, 114/18, 39/19, 98/19 i 67/23) pribavi mišljenje Zavoda za prostorno uređenje Zadarske županije u pogledu usklađenosti tog plana s prostornim planom županije.

Članak 3.

Nakon ishođenja mišljenja Zavoda, Konačni prijedlog II. Izmjena i dopuna Prostornog plana uređenja Općine Stankovci bit će upućen Općinskom vijeću Općine Stankovci na usvajanje.

Članak 4.

Ovaj Zaključak stupa na snagu danom donošenja, a objavit će se na oglasnoj ploči i na službenoj internetskoj stranici Općine Stankovci.

Općinski načelnik

Željko Perica

DOSTAVITI:

1. Oglasna ploča
2. Web stranica Općine Stankovci
3. Jedinstveni upravni odjel
4. Arhiva - ovdje

Zavod za prostorno uređenje
Zadarske županije
Zadar

KLASA: 350-02/22-01/07
URBROJ: 2198-1-89-25-11
Zadar, 13. studenog 2025.

REPUBLIKA HRVATSKA
ZADARSKA ŽUPANIJA
OPĆINA STANKOVCI

PREDMET: Konačni prijedlog Izmjena i dopuna Prostornog plana uređenja Općine Stankovci

- mišljenje, daje se

Povodom Vašeg zahtjeva *KLASA: 350-01/23-01/12; URBROJ: 2198-30-03-25-81 od 30. listopada 2025. (dorada Plana) i* zahtjeva *KLASA: 350-01/23-01/12; URBROJ: 2198-30-03-25-83 od 13. studenog 2025.* dajemo

M I Š L J E N J E

Konačni prijedlog Izmjena i dopuna Prostornog plana uređenja Općine Stankovci izrađen je u skladu s Prostornim planom Zadarske županije ("Službeni glasnik Zadarske županije", br. 02/01., 06/04., 02/05., 17/06. i 03/10., 15/14.,14/15., 05/23. i 06/23.).

S poštovanjem,

RAVNATELJ
Stjepan Gverić, prof. geog.

ZAVOD ZA PROSTORNO UREĐENJE ZADARSKE ŽUPANIJE
ZADAR

Braće Vranjana 11, 23000 Zadar T: 023 254 900 F: 023 251 880 E-mail: info@zpu-zadzup.hr
IBAN Zadarske županije HR4424020061800013007, ERSTE&STEIERMARKISCHE BANK d.d.

G. SAŽETAK ZA JAVNOST

1. POLAZIŠTA

Na temelju članka 86. Zakona o prostornom uređenju („Narodne novine“ broj 153/13, 65/17, 114/18, 39/19, 98/19, 67/23) i članka 31. Statuta Općine Stankovci (“Službeni glasnik Općine Stankovci ” broj 1/18, 1/21), Općinsko vijeće Općine Stankovci na 18. sjednici, održanoj 27. srpnja 2023. godine, donijelo je **Odluku o izradi Izmjena i dopuna Prostornog plana uređenja Općine Stankovci** (Službeni glasnik Općine Stankovci, broj: 3/23).

Odlukom za pristupanje izradi Izmjena i dopuna PPU-a, se navode:

a) razlozi za izradu Izmjena i dopuna PPU-a su:

- usklađenje sa Zakonom o prostornom uređenju ("Narodne novine" br. 153/13, 65/17, 114/18, 39/19, 98/19, 67/23) u grafičkom i tekstualnom dijelu Plana,
- analiza potrebe obaveze izrade urbanističkog plana uređenja i granica obuhvata istih u skladu s čl. 79. Zakona o prostornom uređenju,
- usklađenje s Prostornim planom Zadarske županije (Službeni glasnik Zadarske županije, br. 2/01, 6/04, 2/05, 17/06, 3/10, 15/14, 14/15, 05/23, 06/23) u grafičkom i tekstualnom dijelu Plana,
- usklađenja s ostalim važećim propisima koji imaju reperkusija na prostor u grafičkom i tekstualnom dijelu Plana,
- korekcije građevinskih područja naselja prema novoj digitalnoj katastarskoj podlozi
- korekcije građevinskih područja naselja u skladu s čl.43. Zakona o prostornom uređenju prema zahtjevima investitora,
- određivanje novih izdvojenih građevinskih područja izvan naselja proizvodne namjene u skladu s čl. 43. Zakona o prostornom uređenju,
- usklađenje postojeće i planirane infrastrukture te nivelacija u skladu s smjernicama i zahtjevima nadležnih javnopravnih tijela,
- korekcija uvjeta planiranja i gradnje te trasa cestovnog prometa u skladu sa stvarnim stanjem na terenu, potrebama i idejnim projektima Općine,
- izmjena i dopuna uvjeta gradnje unutar građevinskih područja naselja u skladu s razvojnim projektima Općine Stankovci i zahtjevima investitora,
- definiranje uvjeta za rekonstrukciju postojećih građevina unutar građevinskih područja naselja,
- korekcija i dopuna ostalih odredbi koje su se pokazale nejasne ili neodređene.

b) obuhvat i ocjena stanja u obuhvatu Izmjena i dopuna PPU-a:

- Zbog starih geodetskih podloga koje će se ovom izmjenom zamijeniti novim digitalnim, potrebno je korigirati granice građevinskih područja naselja prema novoj digitalnoj katastarskoj podlozi. Također se proteklih godina pokazala potreba stanovnika te će se u skladu s čl.43. Zakona o prostornom uređenju izvršiti korekcije građevinskih područja naselja te izmjena i dopuna uvjeta gradnje unutar građevinskih područja naselja u skladu s razvojnim projektima Općine Stankovci prema zahtjevima stanovnika.
- Budući da su neka izdvojena građevinska područja izvan naselja u potpunosti izgrađena, ukazala se potreba za određivanjem novih izdvojenih građevinskih područja izvan naselja proizvodne namjene.
- Utvrdila se potreba za usklađenjem postojeće i planirane infrastrukture te njene nivelacije te korekcija uvjeta planiranja i gradnje te trasa cestovnog prometa u skladu sa stvarnim stanjem na terenu, potrebama i idejnim projektima.
- Uočen je nedostatak uvjeta za rekonstrukciju postojećih građevina unutar građevinskih područja naselja te potreba za korekcijom i dopunom ostalih odredbi koje su se pokazale nejasne ili neodređene.

c) ciljevi i programska polazišta Izmjena i dopuna PPU-a:

- izmjena planskih postavki sukladno potrebama i strateškim opredjeljenjima Općine Stankovci, uočenim problemima i ostalim nedostacima te ciljevima i programskim polazištima iz članka 3. ove Odlukeispravak uočenih grešaka u rješenju važećeg Prostornog plana,
- korekcija elaborata Prostornog plana uređenja Općine Stankovci u tekstualnom i grafičkom dijelu.

2. OSNOVNI PODACI O STANJU U PROSTORU

Prema provedenoj analizi stanja u prostoru Općine Stankovci, te procijenjenih realnih potreba za uređenjem prostora, utvrđeni su prioriteti u izradi dokumenata prostornog uređenja. Među planskom dokumentacijom donosi se i Odluka o izradi Izmjena i dopuna Prostornog plana uređenja Općine Stankovci.

Organizacija, uvjeti i načini uređivanja prostora, utvrđuju se namjenom površina koja je definirana na kartografskom prikazu br.1. „Korištenje i namjena površina“. Namjena površina utvrđuje dopuštene djelatnosti koje se mogu odvijati u nekoj zoni obuhvata plana. Namjena površina može biti isključiva ili mješovita – izgrađeno i neizgrađeno građevinsko područje naselja. Isključiva namjena se određuje za veće građevine ili za koncentraciju građevina ugostiteljsko-turističke namjene, proizvodne i/ili poslovne namjene, športsko-rekreacijske namjene itd. Izgrađeno i neizgrađeno građevinsko područje naselja se određuje za zone u kojima je dopušteno i poželjno mješanje više djelatnosti od kojih jedna može ili ne mora biti prevladavajuća – pretežito stambena, gospodarska i stambena ili pretežito gospodarska. Mješovite namjene koje uključuju međusobno kompatibilne djelatnosti pridonose fleksibilnosti prostornog rješenja u pogledu kapaciteta, urbanom karakteru i poželjnim socijalnim obilježjima prostora te efikasnosti funkcioniranja djelatnosti kroz umanjenu potrebu za masovnijim transportom ljudi i roba.

U sklopu PPU-a, predviđa se proširenje građevinskih područja naselja uz supstituciju (smanjenje) na drugim dijelovima, a sve sukladno zaprimljenim zahtjevima i mogućnostima proizašlim iz Zakona o prostornom uređenju.

Područje obuhvata PPU-a planirano je prostorno planskom dokumentacijom višeg reda, odnosno Prostornim planom Zadarske županije (Službeni glasnik Zadarske županije, br. 2/01, 6/04, 2/05, 17/06, 3/10, 15/14, 14/15).

Veličina predmetnog obuhvata iznosi 6821 ha, a od toga izgrađeno građevinsko područje naselja zauzima površinu od 388,19 ha (5,69 % površine Općine), neizgrađeno građevinsko područje naselja zauzima površinu od 289,63 ha (4,25 % površine Općine), športsko-rekreacijska namjena (R) zauzima površinu od 14,88 ha (0,22 % površine Općine), proizvodno-poslovna namjena (I, K) zauzima površinu od 46,96 ha (0,69 % površine Općine), proizvodna namjena (I1) zauzima površinu od 118,53 ha (1,73 % površine Općine), športsko-rekreacijska namjena (R6) zauzima površinu od 50,86 ha (0,75 % površine Općine), osobito vrijedno obradivo tlo zauzima površinu od 1482,45 ha (21,73 % površine Općine), šume gospodarske namjene zauzimaju površinu od 4138,21ha (60,67 % površine Općine), a ostalo poljoprivredno tlo, šume i šumsko zemljište zauzimaju površinu od 291,29 ha (4,27 % površine Općine).

Iskaz prostornih pokazatelja za namjenu površina je prikazan u slijedećoj tablici:

Red. broj	**O P Ć I N A S T A N K O V C I**				
1.0.	Iskaz prostornih pokazatelja za namjenu površina	Oznaka	Ukupno ha	% od pov. općine	stan/ha *ha/stan
1.1.	Građevinska područja ukupno Izgrađeni dio građevinskih područja Športsko-rekreacijska namjena	 R	692,70 388,19 14,88	10,16 5,69 0,22	2,64 4,71 122,98
1.2.	Proizvodno-poslovna namjena Proizvodna namjena - zanatska Športsko-rekreacijska namjena	IK I1 R6	46,96 118,53 50,86	0,69 1,73 0,75	38,97 15,44 35,98
1.3.	Osobito vrijedno obradivo tlo		1482,45	21,73	*0,81
1.4.	Šuma gospodarske namjene		4138,21	60,67	*2,26
1.5.	Ostale površine		291,29	4,27	*0,16
O P Ć I N A U K U P N O			**6821,00**	**100,00**	***3,73**

3. PLANSKO RJEŠENJE

Plansko rješenje koje se predlaže „Izmjenama i dopunama PPU-a Općine Stankovci“, temeljeno je na određenjima i ciljevima definiranim „Odlukom o izradi“, te na zakonskoj i podzakonskoj regulativi, a uskladu s planom šireg područja: Prostornim planom Zadarske županije (Službeni glasnik Zadarske županije, br. 2/01, 6/04, 2/05, 17/06, 3/10, 15/14, 14/15, 05/23, 06/23)

U izradi Izmjena i dopuna PPU-a-a su zahtjevi tijela i pravnih osoba s javnim ovlastima iz članka 9. „Odluke o izradi“ primijenjeni u odnosu na predmet i obuhvat za koji se izmjena radi.

„Izmjene i dopune PPU-a Općine Stankovci, odnose se na izmjenu tekstualnog dijela - Odredbi za provođenje i grafičkog dijela - kartografskih prikaza.

Izmjenama tekstualnog dijela, mijenjaju se odredbe „Odluke o donošenju Prostornog plana uređenjaOpćine Stankovci (Službeni glasnik Općine Stankovci, broj: 1/03, 2/09), kako slijedi:

- u točci **1. Uvjeti za određivanje namjene površina na području Općina,**
- u točci **2. Uvjeti za uređenje prostora,**
- u točci **3. Uvjeti smještaja gospodarskih djelatnosti,**
- u točci **4. Uvjeti smještaja društvenih djelatnosti,**
- u točci **5. Uvjeti utvrđivanja koridora ili trasa i površina prometnih i drugih infrastrukturnih sustava,**
- u točci **6. Mjere zaštite krajobraznih i prirodnih vrijednosti i kulturno- povijesnih cjelina,**
- u točci **7. Postupanje s otpadom,**
- u točci **8. Mjere sprječavanja nepovoljna utjecaja na okoliš,**
- u točci **9. Mjere provedbe plana.**

Izmjene grafičkog dijela izvršene su na kartografskim prikazima:

1. Korištenje i namjena površina mj. 1:25000
2. Infrastrukturni sustavi mj. 1.25000
   2.1. Promet
   2.2. Pošta i telekomunikacije
   2.3. Energetski sustav
   2.4. Vodnogospodarski sustav
3. Uvjeti za korištenje, uređenje i zaštitu prostora mj. 1:25000
   3.1. Područja posebnih uvjeta korištenja;
   Područja posebnih ograničenja u korištenju
   3.2. Područja primjene posebnih mjera uređenja i zaštite;
   Područja i dijelovi primjene planskih mjera zaštite

4A.-4C. Građevinska područja naselja mj. 1:5000

H. PROVJERA POVRŠINA GRAĐEVINSKIH PODRUČJA (GP) NASELJA I IZDVOJENIH ZONA IZVAN NASELJA OPĆINE STANKOVCI

IZMJENE I DOPUNE PROSTORNOG PLANA UREĐENJA OPĆINE STANKOVCI

Tablica provjere građevinskih područja (GP) naselja Općine Stankovci						
Katastarska Općina	**PPUO Stankovci (Službeni glasnik Općine Stankovci, 1/03, 2/09)**			**ID PPUO Stankovci (Službeni glasnik Općine Stankovci, /25)**		
	Ukupno GP ha	**Izgrađeno GP ha**	**Izgrađeno GP %**	**Ukupno GP ha**	**Izgrađeno GP ha**	**Izgrađeno GP %**
K.O. Vukšić (naselje Morpolača)						
mješovita namjena	51,22	25,00	48,81	52,00	25,22	48,50
K.O. Radašinovci (naselje Budak)						
mješovita namjena	75,61	62,59	82,78	82,10	62,63	76,29
športsko-rekreacijska namjena (R)	-	-	-	4,31	-	-
K.O. Stankovci (naselje Stankovci, naselje Bila Vlaka, dio naselja Crljenik i dio naselja Velim)						
mješovita namjena	285,40	174,93	61,29	281,00	175,78	62,56
športsko-rekreacijska namjena (R)	-	-	-	14,88	-	-
K.O. Velim dio (naselje Velim i dio naselja Crljenik)						
mješovita namjena	82,89	30,79	37,15	71,27	29,22	41,00
vjerski sadržaji	0,97	-	-	-	-	-
K.O. Banjevci (naselje Banjevci)						
mješovita namjena	191,23	100,86	52,74	187,14	95,34	50,95
Ukupno Općina	**687,32**	**394,17**	**57,35**	**692,70**	**388,19**	**56,04**

Tablica provjere izdvojenih zona izvan naselja Općine **Stankovci**						
Katastarska Općina	**PPUO Stankovci (Službeni glasnik Općine Stankovci, 1/03, 2/09)**			**ID PPUO Stankovci (Službeni glasnik Općine Stankovci, /25)**		
	Ukupno GP ha	**Izgrađeno GP ha**	**Izgrađeno GP %**	**Ukupno GP ha**	**Izgrađeno GP ha**	**Izgrađeno GP %**
K.O. Radašinovci (naselje Budak)						
vjerski sadržaji	2,56	-	-	-	-	-
K.O. Stankovci (naselje Stankovci, naselje Bila Vlaka, dio naselja Crljenik i dio naselja Velim)						
vjerski sadržaji	4,38	-	-	-	-	-
spomen obilježja	3,14	-	-	-	-	-
proizvodno-poslovna namjena (I, K)	46,96	-	-	46,96	-	-
športsko-rekreacijska namjena (R6 – auto-moto)	50,86	-	-	50,86	-	-
K.O. Velim dio (naselje Velim i dio naselja Crljenik)						
vjerski sadržaji	0,97	-	-	-	-	-
Proizvodna namjena (I1 – pretežito industrijska)	91,55	30,47	33,28	118,53	48,85	41,21
K.O. Banjevci (naselje Banjevci)						
vjerski sadržaji	2,40	-	-	-	-	-
Ukupno Općina	**202,82**	**30,47**	**15,02**	**216,35**	**30,47**	**14,08**