




# TUMAČ PLANSKOG ZNAKOVLJA

## [OB-1-1] Obuhvat prostornog plana




[OB-1-1-3001] Obuhvat prostornog plana


## [IS-4-1] Vodoopskrba i drugo korištenje voda


 [IS-4-1-2001]  
Vodoopskrbni cjevovod  
područnog (regionalnog)  
značaja s pripadajućim  
građevinama i uređajima




[IS-4-1-2201] (VV) Vodna  
građevina za javnu  
vodoopskrbu područnog  
(regionalnog) značaja  
[IS-4-1-3001]

 [IS-4-1-3002]  
Vodoopskrbni cjevovod s  
pripadajućim građevinama  
i uređajima - planirano

 [IS-4-1-2002]  
Vodoopskrbni cjevovod  
područnog (regionalnog)  
značaja s pripadajućim  
građevinama i uređajima -  
planirano

 Vodoopskrbni cjevovod s  
pripadajućim građevinama  
i uređajima

## [IS-4-2] Otpadne i oborinske vode

 [IS-4-2-3002] Cjevovod za  
javnu odvodnju s  
pripadajućim građevinama  
i uređajima - planirano




[IS-4-2-3104] (Op) Uređaj  
za pročišćavanje otpadnih  
voda - planirano




[IS-4-2-3106] (Oc) Crpna  
stanica - planirano

## [IS-4-3] Uređenje vodotoka i voda

### [IS-4-4] Melioracijska odvodnja

 [IS-4-4-2001] Melioracijska odvodnja  
područnog (regionalnog) značaja s  
pripadajućim građevinama i uređajima

 [IS-4-4-3001] Melioracijska odvodnja s  
pripadajućim građevinama i uređajima

REPUBLIKA HRVATSKA  
ZADARSKA ŽUPANIJA, OPĆINA STANKOVCI

Naziv prostornog plana:

## Prostorni plan uređenja Općine Stankovci

Naziv kartografskog prikaza prostornog plana:

2.4. Vodnogospodarski sustav

Mjerilo prikaza:

1:25000

Vrsta postupka:

Postupak transformacije prostornog plana

Faza transformacije plana:

Prijedlog transformiranog prostornog plana

Oznaka revizije plana:

Odluka o transformaciji prostornog plana:

Odluka o transformaciji Prostornog plana uređenja Općine Stankovci (Službeni glasnik Općine Stankovci broj 6/24)

Objava plana:

Objava plana provodi se od 05.02.2026. do zaključno s danom 19.02.2026.

Nositelj izrade prostornog plana:

Zadarska županija, Općina Stankovci  
Jedinstveni upravni odjel

Odgovorna osoba nositelja izrade:

PROČELNICA  
Anita Perica

Tijelo koje donosi prostorni plan:

Zadarska županija, Općina Stankovci  
Općinsko vijeće

Predsjednik tijela koje donosi prostorni plan:

PREDSJEDNIK OPĆINSKOG VIJEĆA  
Marko Savić

Stručni izrađivač prostornog plana:

CRTA d.o.o.  
Nin, Zatonskih stanova 13

Odgovorna osoba stručnog izrađivača:

DIREKTOR  
Matija Galošić dipl.ing.arh.

Odgovorni voditelj izrade:

Matija Galošić dipl.ing.arh.

Stručni tim:

Matija Galošić, dipl. ing. arh. i Jelena Bašić  
Galošić, dipl. ing. arh.

Naziv prostornog plana:

## Prostorni plan uređenja Općine Stankovci

Naziv kartografskog prikaza prostornog plana:

2.4. Vodnogospodarski sustav

Mjerilo prikaza:

1:25000

Vrsta postupka:

Postupak transformacije prostornog plana

Faza transformacije plana:

Prijedlog transformiranog prostornog plana

Oznaka revizije plana:

### Prostor za digitalni potpis

Odgovorna osoba nositelja izrade:

PROČELNICA

Anita Perica

Odgovorna osoba stručnog izrađivača:

DIREKTOR

Matija Galošić dipl.ing.arh.

Odgovorni voditelj izrade:

Matija Galošić dipl.ing.arh.