




TUMAČ PLANSKOG ZNAKOVLJA


[OB-1-1] Obuhvat prostornog plana



[OB-1-1-3001] Obuhvat prostornog plana


[IS-2-1] Elektronička komunikacijska mreža

 [IS-2-1-2002] Elektronički komunikacijski vod područnog (regionalnog) značaja s povezanom opremom - planirano

 [IS-2-1-2201] Odašiljač/stup pokretne elektroničke komunikacijske mreže područnog (regionalnog) značaja



[IS-2-1-2202] Odašiljač/stup pokretne elektroničke komunikacijske mreže područnog (regionalnog) značaja - planirano

 [IS-2-1-3001] Elektronički komunikacijski vod s povezanom opremom



[IS-2-1-3101] Građevina/uređaj u nepokretnoj elektroničkoj komunikacijskoj mreži

[IS-2-2] Sustav veza, odašiljača i radara

Naziv prostornog plana:

Prostorni plan uređenja Općine Stankovci

Naziv kartografskog prikaza prostornog plana:

2.2. Komunikacijski sustav

Mjerilo prikaza:

1:25000

Vrsta postupka:

Postupak transformacije prostornog plana

Faza transformacije plana:

Prijedlog transformiranog prostornog plana

Oznaka revizije plana:

Odluka o transformaciji prostornog plana:

Odluka o transformaciji Prostornog plana uređenja Općine Stankovci (Službeni glasnik Općine Stankovci broj 6/24)

Objava plana:

Objava plana provodi se od 05.02.2026. do zaključno s danom 19.02.2026.

Nositelj izrade prostornog plana:

Zadarska županija, Općina Stankovci
Jedinstveni upravni odjel

Odgovorna osoba nositelja izrade:

PROČELNICA
Anita Perica

Tijelo koje donosi prostorni plan:

Zadarska županija, Općina Stankovci
Općinsko vijeće

Predsjednik tijela koje donosi prostorni plan:

PREDSJEDNIK OPĆINSKOG VIJEĆA
Marko Savić

Stručni izrađivač prostornog plana:

CRTA d.o.o.
Nin, Zatonskih stanova 13

Odgovorna osoba stručnog izrađivača:

DIREKTOR
Matija Galošić dipl.ing.arh.

Odgovorni voditelj izrade:

Matija Galošić dipl.ing.arh.

Stručni tim:

Matija Galošić, dipl. ing. arh. i Jelena Bašić
Galošić, dipl. ing. arh.

Naziv prostornog plana:

Prostorni plan uređenja Općine Stankovci

Naziv kartografskog prikaza prostornog plana:

2.2. Komunikacijski sustav

Mjerilo prikaza:

1:25000

Vrsta postupka:

Postupak transformacije prostornog plana

Faza transformacije plana:

Prijedlog transformiranog prostornog plana

Oznaka revizije plana:

Prostor za digitalni potpis

Odgovorna osoba nositelja izrade:

PROČELNICA

Anita Perica

Odgovorna osoba stručnog izrađivača:

DIREKTOR

Matija Galošić dipl.ing.arh.

Odgovorni voditelj izrade:

Matija Galošić dipl.ing.arh.