


TUMAČ PLANSKOG ZNAKOVLJA


[OB-1-1] Obuhvat prostornog plana





[OB-1-1-3001] Obuhvat prostornog plana


[IS-1-1] Cestovni promet

 [IS-1-1-1001] (AC)
Autocesta


 [IS-1-1-1003] (D) Cesta
državnog značaja

 [IS-1-1-2005] (Ž) Cesta
područnog (regionalnog)
značaja

 [IS-1-1-2006] (Ž) Cesta
područnog (regionalnog)
značaja - planirano

 [IS-1-1-3007] (L) Cesta
lokalnog značaja

[IS-1-2] Željeznički promet

 [IS-1-2-1004] (R) Željeznička pruga za regionalni promet s pripadajućom željezničkom infrastrukturom
- planirano

[IS-1-3] Pomorski promet

[IS-1-4] Promet unutarjnim vodama

[IS-1-5] Zračni promet



[IS-1-5-2004] (A) Zračna luka područnog (regionalnog) značaja - planirano

Naziv prostornog plana:

Prostorni plan uređenja Općine Stankovci

Naziv kartografskog prikaza prostornog plana:

2.1. Prometni sustav

Mjerilo prikaza:

1:25000

Vrsta postupka:

Postupak transformacije prostornog plana

Faza transformacije plana:

Prijedlog transformiranog prostornog plana

Oznaka revizije plana:

Odluka o transformaciji prostornog plana:

Odluka o transformaciji Prostornog plana uređenja Općine Stankovci (Službeni glasnik Općine Stankovci broj 6/24)

Objava plana:

Objava plana provodi se od 05.02.2026. do zaključno s danom 19.02.2026.

Nositelj izrade prostornog plana:

Zadarska županija, Općina Stankovci
Jedinstveni upravni odjel

Odgovorna osoba nositelja izrade:

PROČELNICA
Anita Perica

Tijelo koje donosi prostorni plan:

Zadarska županija, Općina Stankovci
Općinsko vijeće

Predsjednik tijela koje donosi prostorni plan:

PREDSJEDNIK OPĆINSKOG VIJEĆA
Marko Savić

Stručni izrađivač prostornog plana:

CRTA d.o.o.
Nin, Zatonskih stanova 13

Odgovorna osoba stručnog izrađivača:

DIREKTOR
Matija Galošić dipl.ing.arh.

Odgovorni voditelj izrade:

Matija Galošić dipl.ing.arh.

Stručni tim:

Matija Galošić, dipl. ing. arh. i Jelena Bašić
Galošić, dipl. ing. arh.

Naziv prostornog plana:

Prostorni plan uređenja Općine Stankovci

Naziv kartografskog prikaza prostornog plana:

2.1. Prometni sustav

Mjerilo prikaza:

1:25000

Vrsta postupka:

Postupak transformacije prostornog plana

Faza transformacije plana:

Prijedlog transformiranog prostornog plana

Oznaka revizije plana:

Prostor za digitalni potpis

Odgovorna osoba nositelja izrade:

PROČELNICA

Anita Perica

Odgovorna osoba stručnog izrađivača:

DIREKTOR

Matija Galošić dipl.ing.arh.

Odgovorni voditelj izrade:

Matija Galošić dipl.ing.arh.