

TUMAČ PLANSKOG ZNAKOVLJA

[OB-1-1] Obuhvat prostornog plana




[OB-1-1-5001] Obuhvat prostornog plana


[KN-1-1] Namjena prostora



[KN-1-1-2901] (IS1)
Površina infrastrukture -
cestovni promet
područnog (regionalnog)
značaja



[KN-1-1-5004] (S4)
Stambena namjena



[KN-1-1-5005] (S5)
Stambena namjena -
poljoprivredna
domaćinstva



[KN-1-1-5101] (D1) Javna i
društvena namjena -
upravna



[KN-1-1-5603] (R3)
Sportsko-rekreacijska
namjena -
sportsko-rekreacijska
igrališta na otvorenom



[KN-1-1-5701] (Z1) Javna
zelena površina -
park/perivoj



[KN-1-1-5705] (Z5)
Zaštitna zelena površina



[KN-1-1-5950] Prometna
površina



[KN-1-1-5951]
Kolno-pješačka površina




[KN-1-1-5952] Pješačka
površina


[IS-1-1] Cestovni promet



[IS-1-1-2005] (Ž) Cesta
područnog (regionalnog)
značaja



[IS-1-1-5023] ([oznaka])
Ostala prometnica



[IS-1-1-5025] Pješačka /
Kolno-pješačka površina

[IS-1-2] Željeznički promet

REPUBLIKA HRVATSKA
ZADARSKA ŽUPANIJA, OPĆINA STANKOVCI

Naziv prostornog plana:

Urbanistički plan uređenja dijela naselja Banjevci - "Gornji Bakovići"

Naziv kartografskog prikaza prostornog plana:

1.1. Namjena prostora

Mjerilo prikaza:

1:5000

Vrsta postupka:

Postupak izrade i donošenja prostornog plana

Faza izrade plana:

Prijedlog prostornog plana za javnu raspravu

Oznaka revizije plana:

Odluka o izradi prostornog plana:

Odluka o izradi Urbanističkog plana uređenja dijela naselja Banjevci - "Gornji Bakovići" (Službeni glasnik Općine Stankovci broj 4/25)

Javna rasprava:

Javna rasprava provodi se od 14.05.2026. do zaključno s danom 12.06.2026.

Javni uvid:

od 14.05.2026. godine do 12.06.2026. godine, na lokaciji: Općinska vijećnica u Stankovcima, 12:00 - 14:00 sati

Javno izlaganje:

dana 26.05.2026. godine, na lokaciji: Općinska vijećnica u Stankovcima, 12:00 sati

Nositelj izrade prostornog plana:

Zadarska županija, Općina Stankovci
Jedinstveni upravni odjel

Odgovorna osoba nositelja izrade:

PROČELNICA
Anita Perica

Tijelo koje donosi prostorni plan:

Zadarska županija, Općina Stankovci
Općinsko vijeće

Predsjednik tijela koje donosi prostorni plan:

PREDSJEDNIK OPĆINSKOG VIJEĆA
Marko Savić

Stručni izrađivač prostornog plana:

URBANE TEHNIKE d.o.o.
Zagreb, Vrbik 8A
OIB: 52201457254

Odgovorna osoba stručnog izrađivača:

DIREKTOR
Zdravko Krasić dipl.ing.arh.

Odgovorni voditelj izrade:

Zdravko Krasić dipl.ing.arh.

Stručni tim:

Zdravko Krasić dipl.ing.arh.

Dora Raič, mag.ing.prosp.arch.

Naziv prostornog plana:

Urbanistički plan uređenja dijela naselja Banjevci - "Gornji Bakovići"

Naziv kartografskog prikaza prostornog plana:

1.1. Namjena prostora

Mjerilo prikaza:

1:5000

Vrsta postupka:

Postupak izrade i donošenja prostornog plana

Faza izrade plana:

Prijedlog prostornog plana za javnu raspravu

Oznaka revizije plana:

Prostor za digitalni potpis

Odgovorna osoba nositelja izrade:

PROČELNICA

Anita Perica

Odgovorna osoba stručnog izrađivača:

DIREKTOR

Zdravko Krasić dipl.ing.arh.

Odgovorni voditelj izrade:

Zdravko Krasić dipl.ing.arh.